



MINISTÈRE DE LA SANTÉ PUBLIQUE ET DE LA POPULATION (MSPP)

Direction d'Épidémiologie, des Laboratoires et de la Recherche (DELR)



SITREP hebdomadaire du choléra jusqu'à la 14ème SE 2025, Haiti

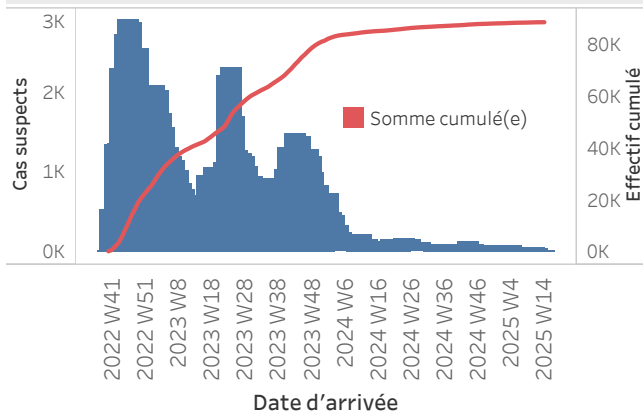
SITREP en date du: 07/04/2025

Total cas suspects	Total cas hospitalisés	Total tests réalisés	Total tests positifs	Taux de positivité	Total décès institutionnels	Total décès communautaires
88,881	86,257	17,481	4,914	28.02%	1,013	340

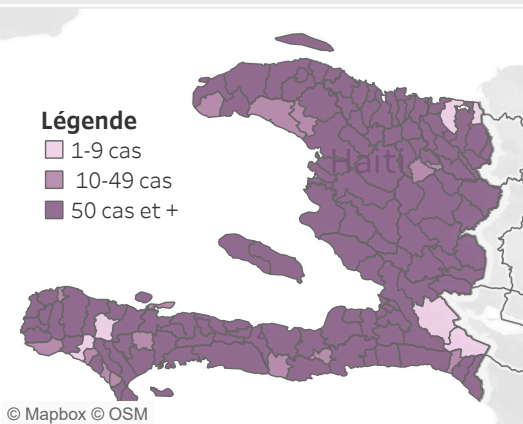
Résumé des indicateurs pour la 14ème semaine

12	7	15	4	26.67%	0	0
----	---	----	---	--------	---	---

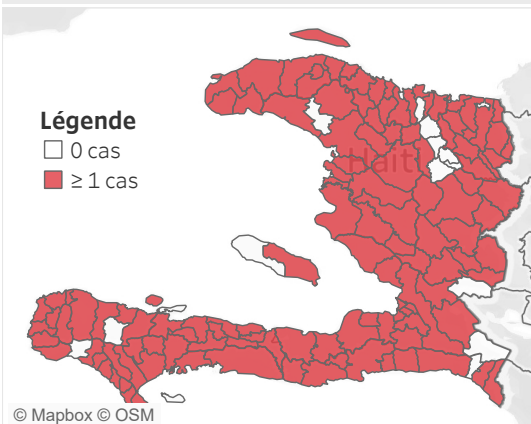
Évolution hebdomadaire des cas suspects de choléra



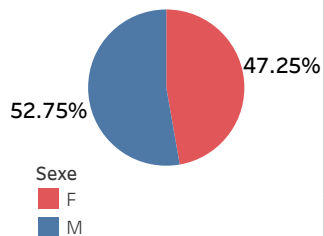
Carte cas suspects de choléra



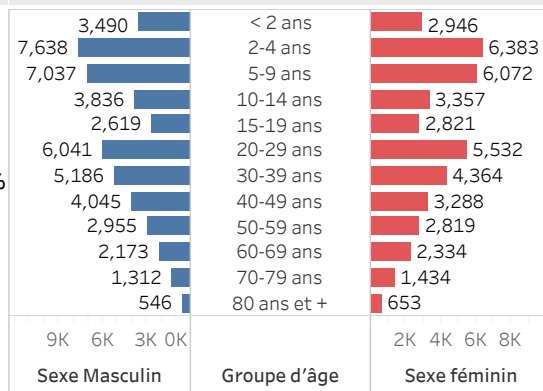
Carte cas confirmés de choléra



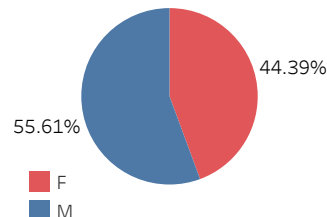
Répartition des cas suspects de choléra par sexe



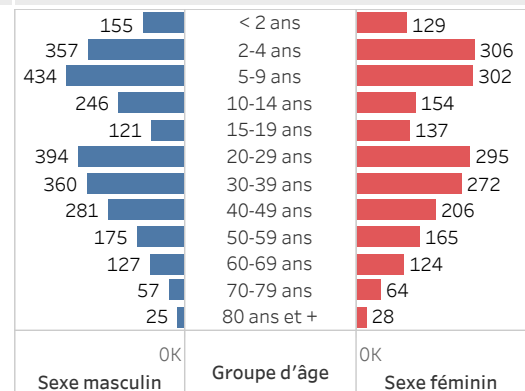
Répartition des cas suspects de choléra par groupe d'âge et par sexe

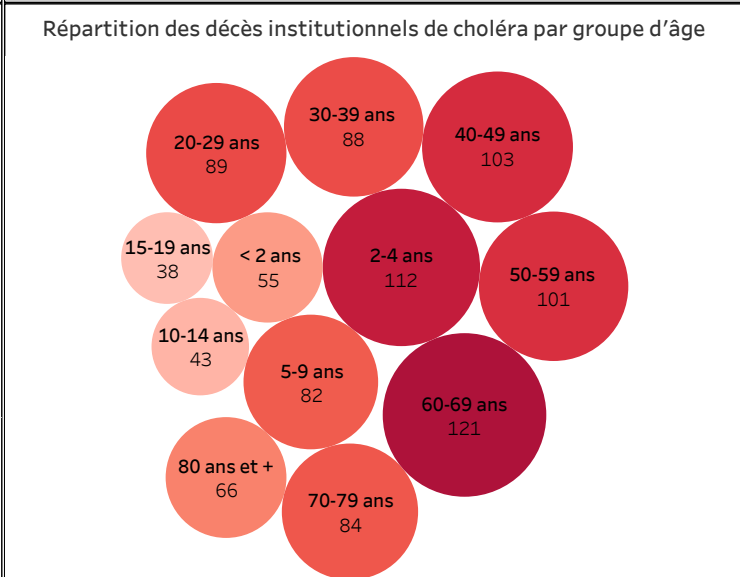
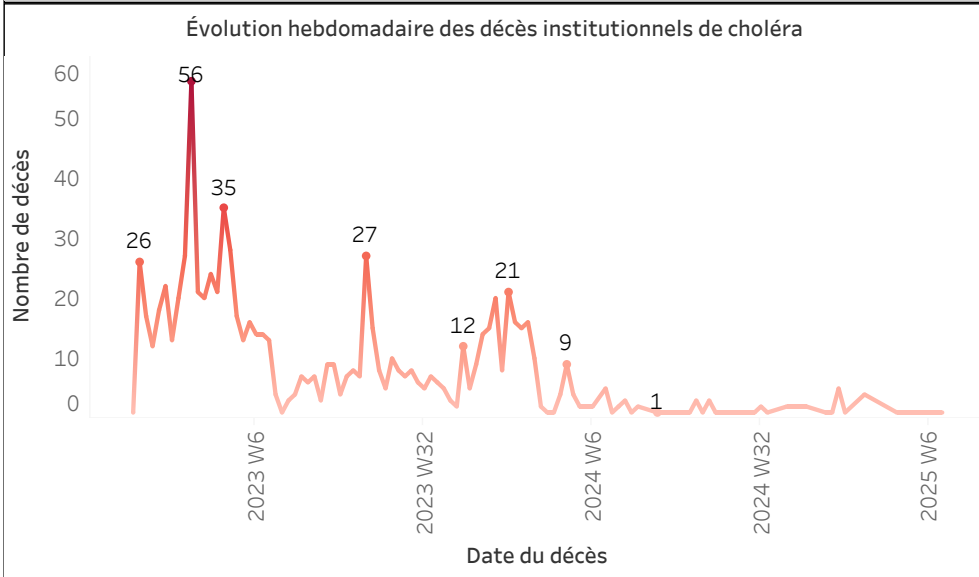
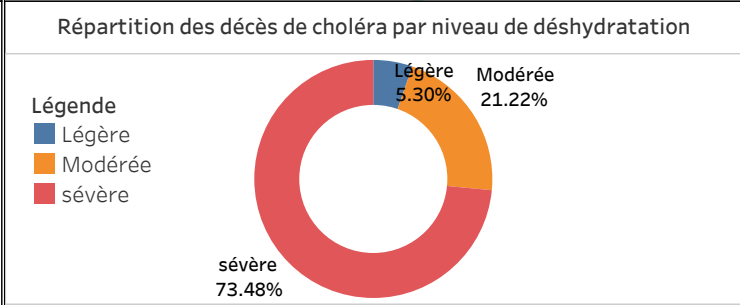
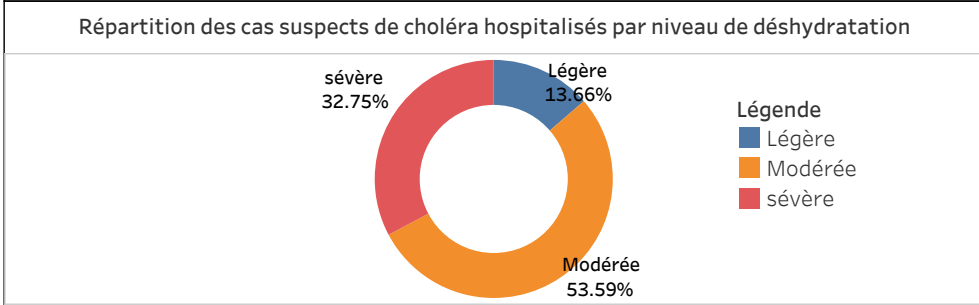
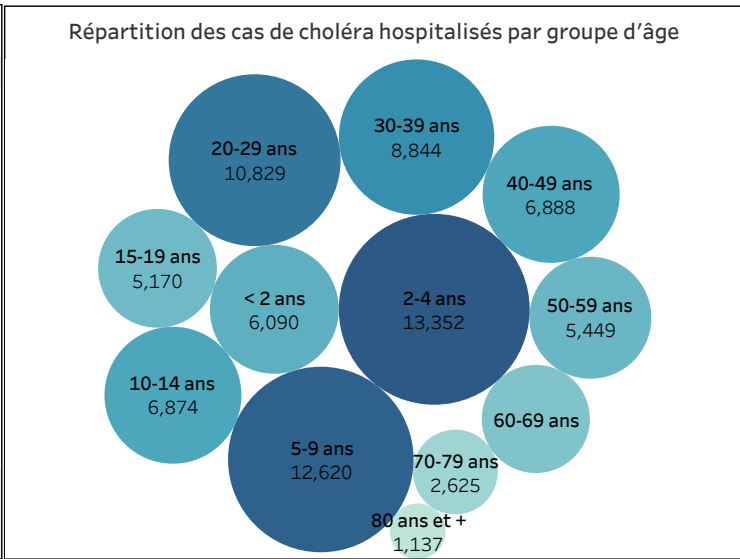
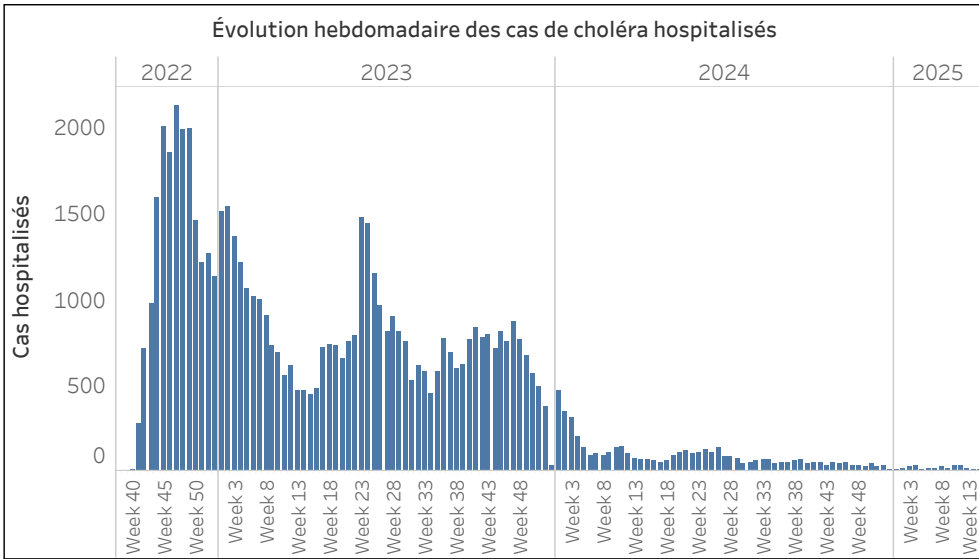


Répartition des cas confirmés de choléra par sexe



Répartition des cas confirmés de choléra par groupe d'âge et par sexe





Répartition des cas suspects de choléra par département et par commune

Répartition des cas suspects de choléra par département et par commune (2)

Département de résiden..	Commune de résidence	Cas suspects	Décès institutionnels rapportés	Département de résiden..	Commune de résidence (groupe)	Cas suspects	Décès institutionnels rapportés		
Artibonite	Anse-Rouge	21	0	Nord-Est	Capotille	360	0		
	Desdunes	142	2		Caracol	78	0		
	Dessalines	1,339	39		Carice	237	7		
	Ennery	207	3		Ferrier	8	0		
	Gonaives	2,247	19		Fort-Liberte	162	1		
	Grande Saline	356	8		Mombin-Crochu	348	5		
	Gros-Morne	314	5		Mont-Organise	203	1		
	L Estere	477	4		Ouanaminthe	1,152	7		
	La Chapelle	211	0		Perches	208	3		
	Marmelade	266	1		Sainte-Suzanne	112	3		
	Petite-Riviere 2	1,611	18		Terrier-Rouge	12	0		
	Saint-Marc	2,967	35		Trou-du-Nord	622	10		
	Saint-Michel	1,656	9		Vallieres	149	3		
	Terre-Neuve	28	1		Total	3,651	40		
	Verrettes	1,379	10		Nord-Ouest	Anse-A-Foleur	301	6	
	Total	13,221	154			Baie-de-Henne	127	2	
	Centre	Belladere	3,316			13	Bassin-Bleu	203	2
Boucan-Carre		1,259	16	Bombardopolis		27	1		
Cerca-Cavaial		257	6	Chansolme		94	5		
Cerca-La-Source		1,620	9	Jean-Rabel		322	5		
Hinche		2,152	15	La Tortue		139	4		
Lascahobas		2,046	10	Mole-Saint-Nicolas		73	1		
Maissade		260	1	Port-de-Paix		1,514	37		
Mirebalais		5,569	15	St-Ls-du-Nord		935	8		
Saut-d Eau		1,060	2	Total		3,735	71		
Savanette		278	4	Ouest		Anse-A-Galets	195	4	
Thomassique		420	5			Arcahaie	590	0	
Thomonde		445	4			Cabaret	2,081	25	
Total		18,682	100			Carrefour	4,138	27	
Grand'Anse		Abricots	315			2	Cité-Soleil	4,150	28
		Anse d Hainault	186			0	Cornillon	285	23
		Beaumont	7		1	Croix-des-Bouquets	1,414	8	
		Bonbon	26		0	Delmas	2,839	16	
	Chambellan	73	0		Fonds-Verrettes	2	0		
	Corail	262	3		Ganthier	7	0		
	Dame Marie	243	1		Grand-Goave	182	0		
	Jeremie	648	22		Gressier	393	4		
	Les Irois	178	0		Kenscoff	120	0		
	Moron	103	3		Leoane	416	5		
	Pestel	296	6		Pétion-Ville	2,667	16		
	Roseaux	95	2		Petit-Goave	1,679	33		
	Total	2,432	40		Pointe-A-Raquettes	93	1		
	Nippes	Anse-A-Veau	886	3	Port-Au-Prince	6,966	91		
		Arnaud	565	10	Tabarre	846	1		
		Baraderes	262	5	Thomazeau	264	1		
		Fonds-des-Negres	289	5	Total	29,327	283		
Grand-Boucan		12	1	Sud	Aquin	406	5		
L'Asile		298	5		Arniquet	39	2		
Miraqoane		863	11		Camp-Perrin	384	9		
Paillant		75	0		Cavaillon	265	10		
Petit-Trou		125	1		Chantal	66	1		
Petite-Riviere		223	6		Chardonnii ½res	7	0		
Plaisance		117	0		Coteaux	45	0		
Total		3,715	47		Ile-A-Vache	264	5		
Nord		Acul-du-Nord	182		4	Les Anlais	97	5	
		Bahon	182		4	Les Cayes	958	29	
		Bas-Limbe	81		0	Maniche	51	0	
		Borgne	283		9	Port-A-Piment	10	0	
		Cap-Haitien	2,387		14	Port-Salut	80	3	
	Dondon	389	11		Roche-A-Bateau	49	0		
	Grande-Riviere	490	7		Saint-Jean	104	2		
	La Victoire	24	2		Saint-Louis	667	10		
	Limbe	966	23		Tiburon	44	0		
	Limonade	247	2	Torbeck	313	4			
	Milot	150	6	Total	3,849	85			
	Pignon	27	1	Sud-Est	Anse-A-Pitres	440	7		
	Pilate	287	9		Bainet	197	6		
	Plaine-du-Nord	199	3		Belle-Anse	190	4		
	Plaisance 2	671	11		Caves-Jacmel	65	2		
	Port-Margot	317	11		Cotes-de-Fer	175	1		
	Quartier-Morin	118	0		Grand-Gosier	12	0		
Ranquitte	107	5	Jacmel		1,129	41			
Saint-Raphael	615	2	La Vallee		25	2			
Total	7,722	124	Marigot		259	1			
Total général		45,772	465		Thiotte	54	5		
					Total	2,546	69		
					Total général	43,108	548		

Répartition des cas confirmés de choléra par département et par commune

Répartition des cas confirmés de choléra par département et par commune (2)

Département de résidence	Commune de résidence	Cas testés	Cas Positif	Taux de positivité	Département de résidence	Commune de résidence	Cas testés	Cas Positif	Taux de positivité	
Artibonite	Anse-Rouge	1	0	0.0%	Nord-Est	Campêche	1	0	0.0%	
	Desdunes	6	1	16.7%		Capotille	53	14	26.4%	
	Dessalines	82	35	42.7%		Caracol	9	1	11.1%	
	Ennery	5	4	80.0%		Carice	48	18	37.5%	
	Gonaïves	452	107	23.7%		Fort-Liberté	87	20	23.0%	
	Grande-Saline	8	3	37.5%		Gran-Bassin	2	0	0.0%	
	Gros-Morne	49	18	36.7%		Mombin-Crochu	73	20	27.4%	
	L'Estère	48	13	27.1%		Mont-Organisé	51	7	13.7%	
	La Chapelle	15	5	33.3%		Ouanaminthe	313	116	37.1%	
	Marmelade	5	2	40.0%		Perches	63	28	44.4%	
	Petite-Rivière de l'Artiboni..	35	2	5.7%		Sainte-Suzane	7	2	28.6%	
	Saint-Marc	329	95	28.9%		Terrier-Rouge	26	1	3.8%	
	Saint-Michel de L'attalaye	193	50	25.9%		Trou-du-Nord	237	26	11.0%	
	Terre-Neuve	4	0	0.0%		Vallières	20	15	75.0%	
	Verrettes	55	8	14.5%		Total	990	268	27.1%	
	Total	1.287	343	26.7%		Nord-Ouest	Anse-à-Foleur	23	11	47.8%
	Centre	Belladère	32	18			56.3%	Baie-de-Henne	95	7
Boucan-Carré		103	22	21.4%	Bassin-Bleu		92	39	42.4%	
Cerca-à-La Source		2	0	0.0%	Bombadopolis		32	1	6.7%	
Cerca-Cavajal		12	4	33.3%	Chansolme		32	11	34.4%	
Cerca-la-Source		36	12	33.3%	Jean-Robel		39	6	15.4%	
Hinche		305	36	11.8%	La Tortue		14	6	42.9%	
Lascahobas		132	49	37.1%	Mole-saint Nicalas		1	0	0.0%	
Maïssade		65	31	47.7%	Mole-Saint Nicolas		4	0	0.0%	
Maïssade		79	26	32.9%	Mole-Saint-Nicolas		7	3	42.9%	
Mirebalais		1.128	320	28.4%	Port-de-Paix		245	45	18.4%	
Saut-d'eau		105	34	32.4%	Saint-Louis		2	0	0.0%	
Savanette		23	8	34.8%	Saint-Louis du Nord		84	25	29.8%	
Thomaonde		15	2	13.3%	Total		561	155	27.6%	
Thomassique		41	7	17.1%	Ouest		Anse-à-Galet	46	2	34.3%
Thomazeau		2	1	50.0%			Arcanaie	43	2	91.2%
Thomonde		73	37	50.7%			Cabaret	148	106	91.6%
Total		2.154	607	28.2%		Carrefour	466	148	31.8%	
Grand'Anse	Abricot	53	22	41.5%		Cité-Soleil	993	217	21.9%	
	Anse-à-Veau	1	0	0.0%		Cité-Soleil	1	0	0.0%	
	Anse-d'Hainault	54	26	48.1%		Cornillon	5	0	0.0%	
	Beaumont	3	0	0.0%		Croix-des-Bouquets	515	141	27.4%	
	Bonbon	3	2	66.7%		Delmas	1.408	332	23.6%	
	Chambellan	31	14	45.2%		Fonds-Verettes	8	0	0.0%	
	Corail	43	24	55.8%		Ganthier	49	14	28.6%	
	Dame-Marie	89	50	56.2%		Grand-Goave	59	19	32.2%	
	Irois	1	0	0.0%		Gressier	72	27	37.5%	
	Jérémie	802	210	26.2%		Kenscoff	96	26	27.1%	
	Les Irois	77	17	22.1%		La Gomave	3	0	0.0%	
	Moron	33	15	45.5%		Léogane	99	14	14.1%	
	Pestel	88	35	39.8%		Miragoane	1	0	0.0%	
	Roseaux	21	7	33.3%	Pétion-Ville	985	360	36.5%		
	Total	1.299	422	32.5%	Petit-Goave	522	120	23.0%		
	Nippes	Anse-à-Veau	202	29	14.4%	Pointe-à-Raquette	2	0	0.0%	
		Arnaud	57	19	33.3%	Port-au-Prince	1.518	450	29.6%	
Asile		1	0	0.0%	Tabarre	534	81	15.2%		
Baradères		14	9	64.3%	Thomazeau	65	22	33.8%		
Fonds-des-Nègres		184	34	18.5%	Total	7.608	2.105	27.7%		
L'Asile		50	9	18.0%	Sud	Aquin	209	21	10.0%	
Miragoane		211	36	17.1%		Arniquet	6	2	33.3%	
Paillant		36	4	11.1%		Beaumont	1	0	0.0%	
Petit-Trou-de-Nippes		26	8	30.8%		Camp-Perrin	19	7	36.8%	
Petite-Rivière-de-Nippes		144	19	13.2%		Cavaillon	27	7	25.9%	
Plaisance-du-Sud		19	3	15.8%		Chantal	5	1	20.0%	
Total		944	170	18.0%		Chardonnières	5	2	40.0%	
Nord		Acul-du-Nord	4	1		25.0%	Coteau	1	0	0.0%
		Bas-Limbé	5	4		80.0%	Coteaux	11	2	18.2%
		Borone	21	10		47.6%	Fonds-des-Blancs	66	16	24.2%
		Cap-Haïtien	413	94		22.8%	Il-à-Vache	5	0	0.0%
		Dondon	45	26		57.8%	Les Anglais	5	0	0.0%
	Grande-Rivière	3	0	0.0%		Les Caves	298	91	30.5%	
	Limbé	117	58	49.6%		Les-Anglais	1	0	0.0%	
	Limonade	22	5	22.7%		Maniche	1	0	0.0%	
	Milot	4	0	0.0%		Port-à-Piment	33	3	44.4%	
	Pignon	9	0	0.0%		Port-Salut	33	9	12.3%	
	Pilate	6	4	66.7%	Roche-à-Bateau	18	6	33.3%		
	Plaine-du-Nord	17	11	64.7%	Roseaux	1	0	0.0%		
	Plaisance-du-Nord	60	30	50.0%	Saint-Jean-du-Sud	14	9	64.3%		
	Port-Magot	13	5	38.5%	Saint-Louis	1	0	0.0%		
	Quartier-Morin	6	1	16.7%	Saint-Louis du Nord	60	24	40.0%		
	Saint-Raphael	9	5	55.6%	Saint-Louis du Sud	4	0	0.0%		
	Total	754	254	33.7%	Tiburon	3	2	66.7%		
Total général	Cas testés	6.438	1.796	27.9%	Torbeck	44	23	43.2%		
	Total général	Total général	6.438	1.796	27.9%	Total général	10.503	2.916	27.8%	

Surveillance du Choléra

Définition de cas adoptée, Octobre 2022

Cas Suspect :

Toute personne présentant une diarrhée aiguë aqueuse, profuse, avec ou sans vomissements, avec ou sans déshydratation.

Cas Confirmé :

Tout cas suspect avec une culture positive pour *Vibrio Cholerae* ou présentant un lien épidémiologique avec un cas confirmé de choléra.

Cas Hospitalisé :

Tout cas suspect ou confirmé qui passe au moins 24 heures dans une institution de prise en charge.

Décès Institutionnel :

Tout cas suspect ou confirmé qui meurt dans une institution de prise en charge.

Décès Communautaire :

Tout cas suspect qui meurt en dehors d'une institution de prise en charge.