



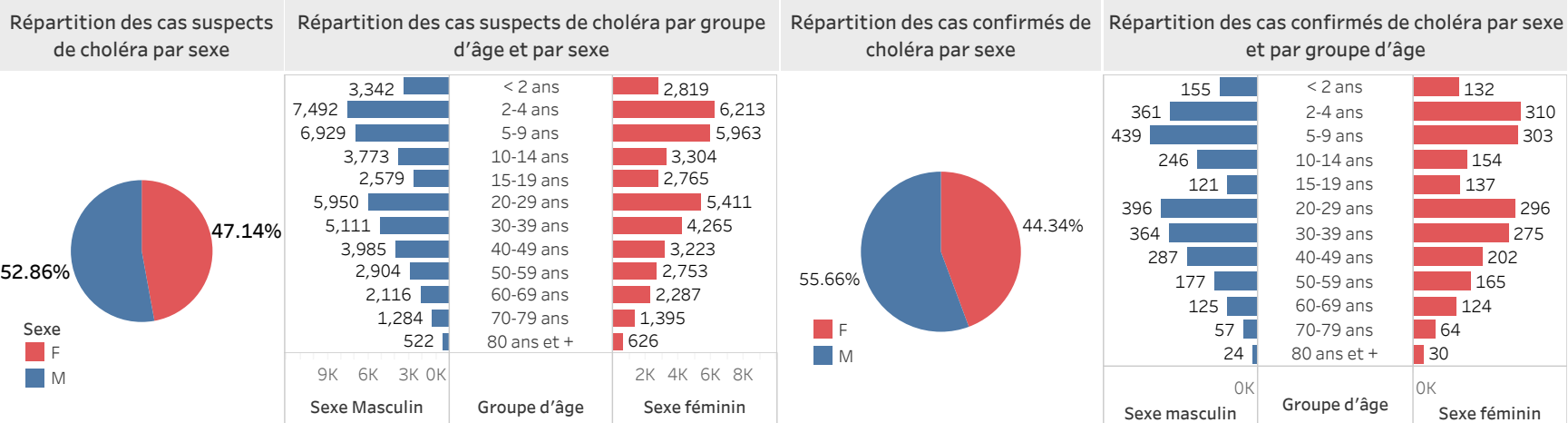
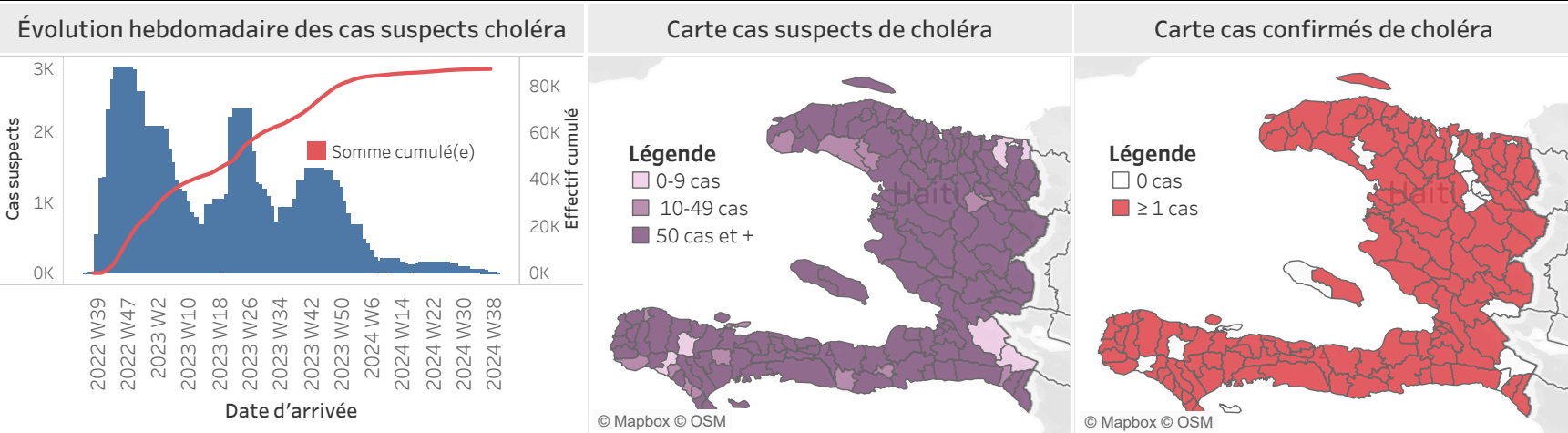
**MINISTÈRE DE LA SANTÉ PUBLIQUE ET DE LA POPULATION
(MSPP)
Direction d'Épidémiologie, des Laboratoires et de la Recherche
(DELR)**



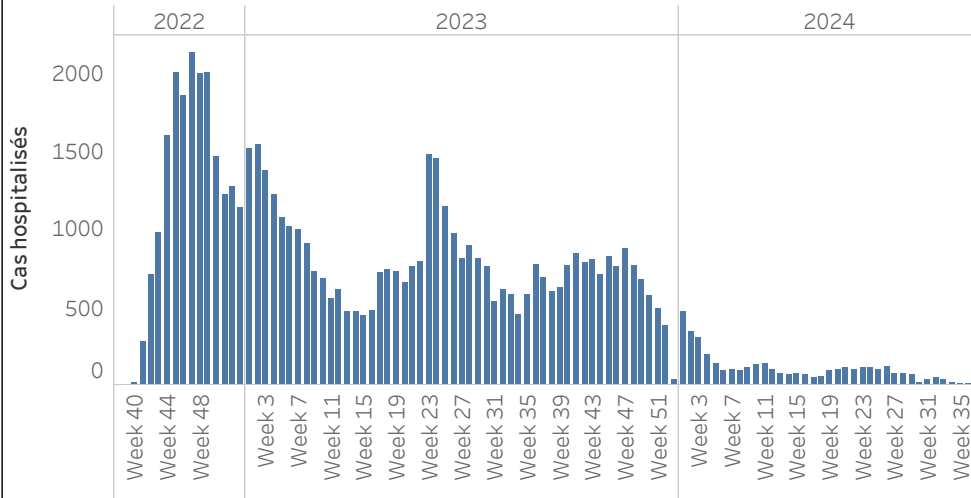
SITREP hebdomadaire du choléra pour la 37ème SE, Haïti

SITREP en date du: 14/09/2024

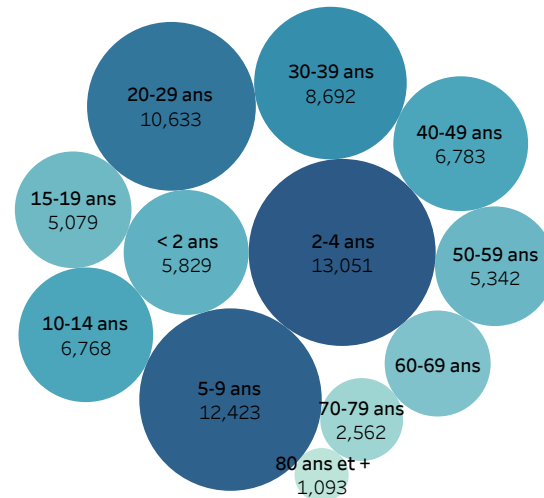
Total cas suspects	Total cas hospitalisés	Total tests réalisés	Total tests positifs	Taux de positivité	Total décès institutionnels	Total décès communautaires
87,011	84,545	15,920	4,858	30.49%	991	314



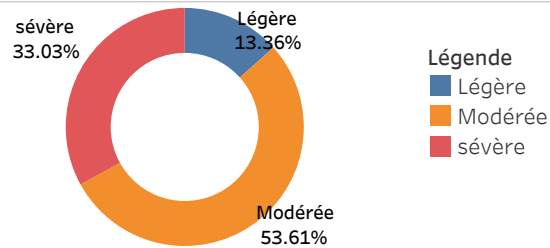
Évolution hebdomadaire des cas de choléra hospitalisés



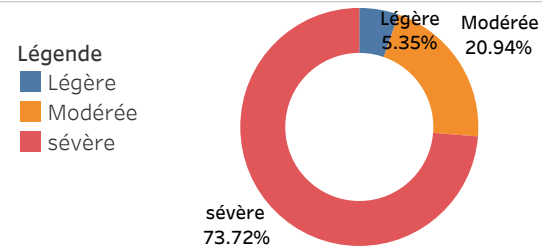
Répartition des cas de choléra hospitalisés par groupe d'âge



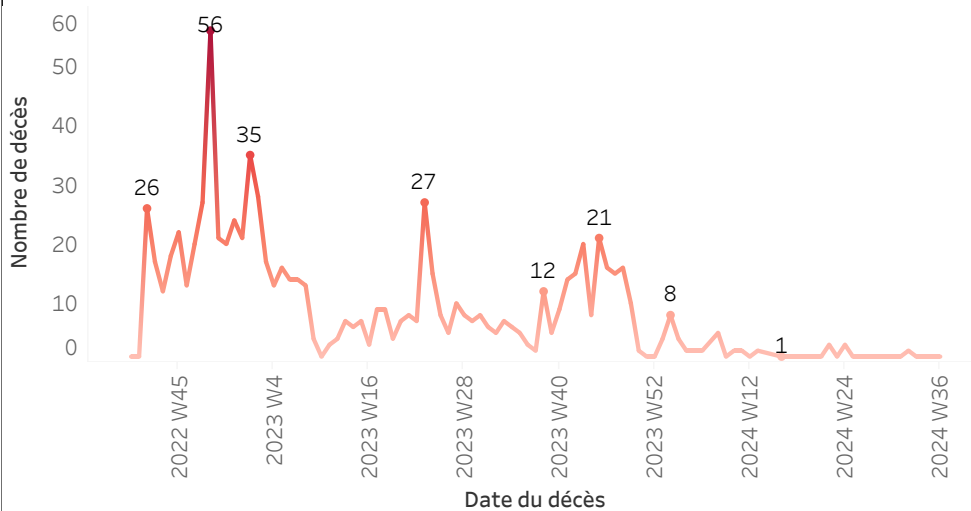
Répartition des cas suspects de choléra hospitalisés par niveau de déshydratation



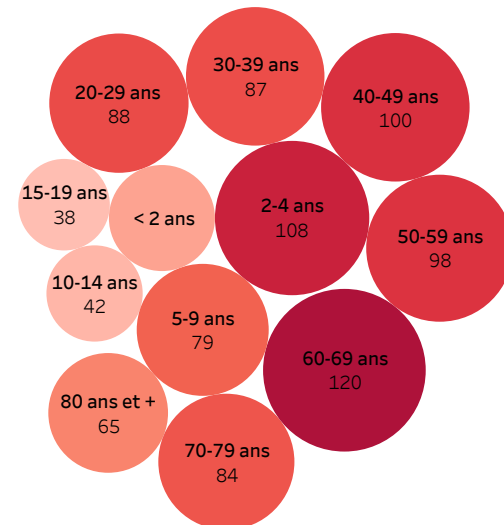
Répartition des décès de choléra par niveau de déshydratation



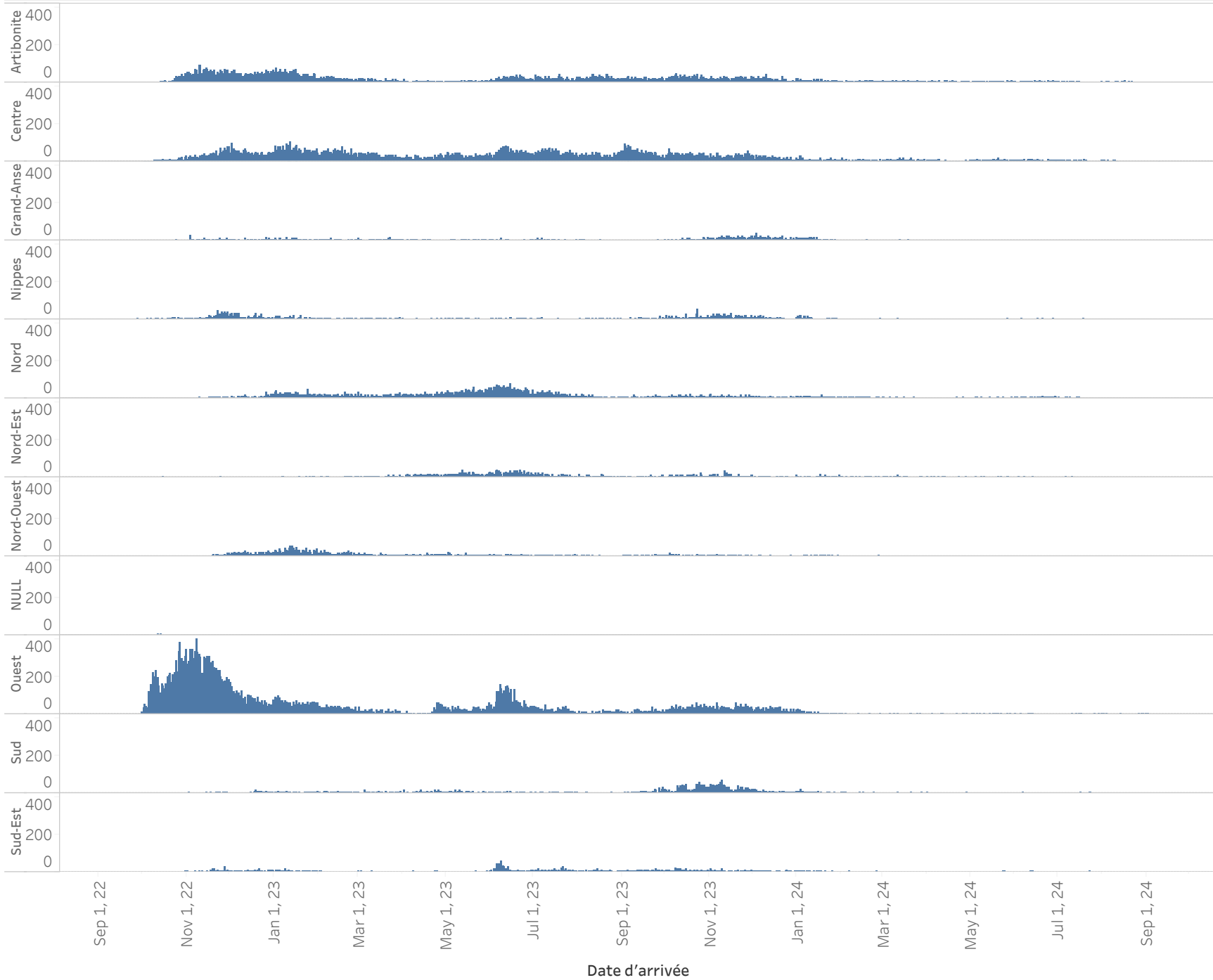
Évolution hebdomadaire des décès institutionnels de choléra



Répartition des décès institutionnels de choléra par groupe d'âge



Évolution journalière des cas suspects choléra par département de provenance



Répartition des cas suspects de choléra par département et par commune

Répartition des cas suspects de choléra par département et par commune (2)

Département d..	Commune de résidence	Cas suspects	Décès institutionnels rapportés	Département d..	Commune de résidence (group..	Cas suspects	Décès institutionnels rapportés	
Artibonite	Anse-Rouge	21	0	Nord-Est	Capotille	360	0	
	Desdunes	142	2		Caracol	77	0	
	Dessalines	1,223	25		Carice	237	7	
	Ennery	207	3		Ferrier	8	0	
	Gonaïves	2,216	19		Fort-Liberte	161	1	
	Grande Saline	356	8		Mombin-Crochu	348	5	
	Gros-Morne	313	5		Mont-Organise	203	1	
	L. Estere	476	4		Ouanaminthe	1,128	7	
	La Chapelle	195	0		Perches	208	3	
	Marmelade	220	1		Sainte-Suzanne	111	3	
	Petite-Riviere 2	1,587	18		Terrier-Rouge	12	0	
	Saint-Marc	2,894	33		Trou-du-Nord	538	10	
	Saint-Michel	1,515	9		Vallieres	149	3	
	Terre-Neuve	28	1		Total	3,540	40	
	Verrettes	1,372	10		Nord-Ouest	Anse-A-Foleur	301	6
	Total	12,765	138			Baie-de-Henne	127	2
	Centre	Belladere	3,316			13	Bassin-Bleu	203
Boucan-Carre		1,245	16	Bombardopolis		27	1	
Cerca-Cavaïal		257	6	Chansolme		91	4	
Cerca-La-Source		1,620	9	Jean-Rabel		322	5	
Hinche		2,152	15	La Tortue		139	4	
Lascahobas		2,045	10	Mole-Saint-Nicolas		69	1	
Maissade		260	1	Port-de-Paix		1,514	37	
Mirebalais		5,178	14	St-Ls-du-Nord		935	8	
Saut-d Eau		988	2	Total	3,728	70		
Savanette		278	4	Ouest	Anse-A-Galets	195	4	
Thomassique	400	4	Arcahaie		588	0		
Thomonde	444	4	Cabaret		2,080	25		
Grand'Anse	Total	18,183	98		Carrefour	4,098	27	
	Abricots	315	2		Cité-Soleil	3,908	26	
	Anse d Hainault	186	0		Cornillon	284	23	
	Beaumont	7	1		Croix-des-Bouquets	1,376	8	
	Bonbon	26	0		Delmas	2,819	15	
	Chambellan	73	0		Fonds-Verrettes	2	0	
	Corail	262	3		Ganthier	7	0	
	Dame Marie	243	1		Grand-Goave	182	0	
	Jeremie	648	22		Gressier	393	4	
	Les Irois	178	0		Kenscoff	120	0	
Moron	103	3	Lenane		416	5		
Pestel	279	6	Pétion-Ville		2,661	16		
Roseaux	95	2	Petit-Goave		1,679	33		
Total	2,415	40	Pointe-A-Raquettes		93	1		
Nippes	Anse-A-Veau	825	3	Port-Au-Prince	6,959	91		
	Arnaud	546	10	Tabarre	828	1		
	Baraderes	239	5	Thomazeau	261	1		
	Fonds-des-Negres	288	5	Total	28,949	280		
	Grand-Roucan	10	1	Sud	Aquin	401	5	
	L'Asile	286	5		Arniquet	38	2	
	Miragoane	759	11		Camo-Perrin	363	9	
	Paillant	73	0		Cavaillon	265	10	
	Petit-Trou	119	1		Chantal	66	1	
	Petite-Riviere	225	6		Chardonnit 1/2res	7	0	
Plaisance	119	0	Coteaux		45	0		
Total	3,489	47	Ile-A-Vache		234	5		
Nord	Acul-du-Nord	176	4		Les Anglais	97	5	
	Bahon	182	4		Les Cayes	956	29	
	Bas-Limbe	81	0		Maniche	51	0	
	Borgne	283	9		Port-A-Piment	10	0	
	Cap-Haitien	2,376	14		Port-Salut	80	3	
	Dondon	389	11		Roche-A-Bateau	49	0	
	Grande-Riviere	490	7		Saint-Jean	104	2	
	La Victoire	24	2		Saint-Louis	652	10	
	Limbe	966	23		Tiburon	44	0	
	Limonade	242	2	Torbeck	311	4		
	Milot	148	6	Total	3,773	85		
	Pignon	25	1	Sud-Est	Anse-A-Pitres	396	7	
	Pilate	287	9		Bainet	184	6	
	Plaine-du-Nord	195	3		Belle-Anse	186	4	
	Plaisance 2	671	11		Cayes-Jacmel	64	2	
	Port-Margot	317	11		Cotes-de-Fer	175	1	
	Quartier-Morin	116	0		Grand-Gosier	12	0	
Ranquitte	107	5	Jacmel		1,127	41		
Saint-Raphael	613	2	La Vallee		25	2		
Total	7,688	124	Marigot		257	1		
Total général		44,540	447		Total général		42,470	544

Répartition des cas confirmés de choléra par département et par commune

Répartition des cas confirmés de choléra par département et par commune (2)

Département de résidence	Commune de résidence	Cas testés	Cas Positif	Taux de positivité	
Artibonite	Anse-Rouge	1	0	0,0%	
	Desdunes	6	1	16,7%	
	Dessalines	77	35	45,5%	
	Ennery	5	4	80,0%	
	Gonaïves	425	107	25,2%	
	Grande-Saline	8	3	37,5%	
	Gros-Morne	49	18	36,7%	
	L'Estère	48	13	27,1%	
	La Chapelle	15	5	33,3%	
	Marmelade	5	2	40,0%	
	Petite-Rivière	31	1	3,2%	
	Saint-Marc	295	94	31,9%	
	Saint-Michel	169	47	27,8%	
	Terre-Neuve	4	0	0,0%	
	Verrettes	55	8	14,5%	
	Total	1.193	338	28,3%	
	Centre	Belladère	32	18	56,3%
		Boucan-Carré	101	22	21,8%
		Cerca-Cavaïal	12	4	33,3%
		Cerca-la-Source	33	12	36,4%
Hinche		268	36	13,4%	
Lascahobas		129	49	38,0%	
Maïssade		79	26	32,9%	
Mirebalais		1.088	320	29,4%	
Saut-d'Eau		102	34	33,3%	
Savanette		20	8	40,0%	
Thomassique		33	6	18,2%	
Thomazeau		2	1	50,0%	
Thomonde		70	36	51,4%	
Total		1.969	572	29,1%	
Grand'Anse	Abricot	53	22	41,5%	
	Anse-d'Hainault	53	26	49,1%	
	Beaumont	2	0	0,0%	
	Bonbon	3	2	66,7%	
	Chambellan	31	14	45,2%	
	Corail	43	24	55,8%	
	Dame-Marie	89	50	56,2%	
	Irois	1	0	0,0%	
	Jérémie	749	210	28,0%	
	Les Irois	77	17	22,1%	
	Marigot	1	0	0,0%	
	Moron	30	15	50,0%	
	Pestel	76	34	44,7%	
	Roseaux	18	7	38,9%	
	Total	1.226	421	34,3%	
	Nippes	Anse-à-Veau	185	29	15,7%
		Arnaud	56	19	33,9%
Asile		1	0	0,0%	
Baradères		14	9	64,3%	
Fonds-des-Nègres		164	34	20,7%	
L'Asile		48	9	18,8%	
Miragoane		198	36	18,2%	
Paillant		34	4	11,8%	
Petit-Trou-de-Nippes		26	8	30,8%	
Petite-Rivière-de-Nippes		127	19	15,0%	
Plaisance-du-Sud		19	3	15,8%	
Total		872	170	19,5%	
Nord		Acul-du-Nord	3	1	33,3%
		Bas-Limbé	5	4	80,0%
	Borgne	20	10	50,0%	
	Cap-Haitien	394	94	23,9%	
	Dondon	45	26	57,8%	
	Grande-Rivière	3	0	0,0%	
	Limbé	117	58	49,6%	
	Limonade	18	5	27,8%	
	Milot	3	0	0,0%	
	Pionon	9	0	0,0%	
	Pilate	6	4	66,7%	
	Plaine-du-Nord	16	11	68,8%	
	Plaisance-du-Nord	60	30	50,0%	
	Port-Maqt	13	5	38,5%	
	Quartier-Morin	6	1	16,7%	
	Saint-Raphael	9	5	55,6%	
	Total	727	254	34,9%	
Total général		5.987	1.755	29,3%	

Département de résidence	Commune de résidence	Cas testés	Cas Positif	Taux de positivité	
Nord-Est	Campêche	1	0	0,0%	
	Capotille	53	14	26,4%	
	Caracol	8	1	12,5%	
	Carice	48	18	37,5%	
	Fort-Liberté	86	20	23,3%	
	Gran-Bassin	2	0	0,0%	
	Mobin-Crochu	69	20	29,0%	
	Mont-Organisé	48	7	14,6%	
	Ouanaminthe	291	116	39,9%	
	Perches	63	28	44,4%	
	Sainte-Suzane	7	2	28,6%	
	Terrier-Rouge	24	1	4,2%	
	Trou-du-Nord	211	26	12,3%	
	Vallières	20	65	75,0%	
Total	931	268	28,8%		
Nord-Ouest	Anse-à-Foleur	23	11	47,8%	
	Baye-de-Henne	14	7	50,0%	
	Bassin-Bleu	91	39	42,9%	
	Bombadopolis	3	2	66,7%	
	Chansoime	28	11	39,3%	
	Jean-Rabel	30	6	20,0%	
	La Tortue	14	6	42,9%	
	Mole-Saint-Nicolas	7	3	42,9%	
	Port-de-Paix	225	45	20,0%	
	Saint-Louis-du-Nord	75	25	33,3%	
	Total	510	155	30,4%	
	Ouest	Anse-à-Galet	16	5	31,3%
		Arcahaïe	41	22	53,7%
		Caharet	146	106	72,6%
Carre-four		1	0	0,0%	
Carrefour		410	148	36,1%	
Cité-Soleil		890	212	23,8%	
Cornillon		4	0	0,0%	
Croix-des-Bouquets		454	141	31,1%	
Croix-des-Soleil		12	0	0,0%	
Delmas		1.131	329	29,1%	
Fonds-Verettes		8	0	0,0%	
Ganthier		48	14	29,2%	
Grand-Goave		59	19	32,2%	
Gressier		70	27	38,6%	
Kenscoff		84	26	31,0%	
La Gonave		73	1	1,4%	
Léocane		3	14	466,7%	
Pétion-Ville	886	356	40,2%		
Petit-Goave	482	120	24,9%		
Pointe-à-Raquette	2	0	0,0%		
Port-au-Prince	1.375	447	32,5%		
Tabarre	500	81	16,2%		
Thomassin	1	0	0,0%		
Thomazeau	65	22	33,8%		
Total	6.771	2.090	30,9%		
Sud	Aquin	192	21	10,9%	
	Arniquet	6	2	33,3%	
	Beaumont	1	0	0,0%	
	Camp-Perrin	16	7	43,8%	
	Cavaillon	23	7	30,4%	
	Chantal	5	1	20,0%	
	Chardonnières	10	2	20,0%	
	Coteaux	5	2	40,0%	
	Fonds-des-Blancs	66	16	24,2%	
	Ile-à-Vache	1	0	0,0%	
	Les Anglais	8	0	0,0%	
	Les Cayes	265	91	34,3%	
	Maniche	8	4	50,0%	
	Port-à-Piment	24	1	4,2%	
	Port-Salut	62	9	14,5%	
	Roche-à-Bateau	14	6	42,9%	
	Roseaux	1	0	0,0%	
Saint-Jean-du-Sud	14	9	64,3%		
Saint-Louis-du-Sud	60	24	40,0%		
Tiburon	2	2	100,0%		
Torbeck	37	19	51,4%		
Total	820	223	27,2%		
Sud-Est	Anse-à-Pitres	9	6	66,7%	
	Anjün	1	0	0,0%	
	Bainet	60	20	33,3%	
	Belle-Anse	123	49	39,8%	
	Cayes-Jacmel	20	10	50,0%	
	Cofe-de-Fer	43	11	25,6%	
	Jacmel	496	202	40,7%	
	La Vallée-de-Jacmel	3	2	66,7%	
	Lascahobas	1	0	0,0%	
	Mariot	141	57	40,4%	
	Thiotte	3	1	33,3%	
	Total	900	367	40,8%	
	Total général		9.932	3.103	31,2%

Surveillance du Choléra
Définitions de cas adoptées, Octobre 2022

Cas Suspect :

Toute personne présentant une diarrhée aiguë aqueuse, profuse, avec ou sans vomissements, avec ou sans déshydratation.

Cas Confirmé :

Tout cas suspect avec une culture positive pour *Vibrio Cholerae* ou présentant un lien épidémiologique avec un cas confirmé de choléra.

Cas Hospitalisé :

Tout cas suspect ou confirmé qui passe au moins 24 heures dans une institution de prise en charge.

Décès Institutionnel :

Tout cas suspect ou confirmé qui meurt dans une institution de prise en charge.

Décès Communautaire :

Tout cas suspect qui meurt en dehors d'une institution de prise en charge.