



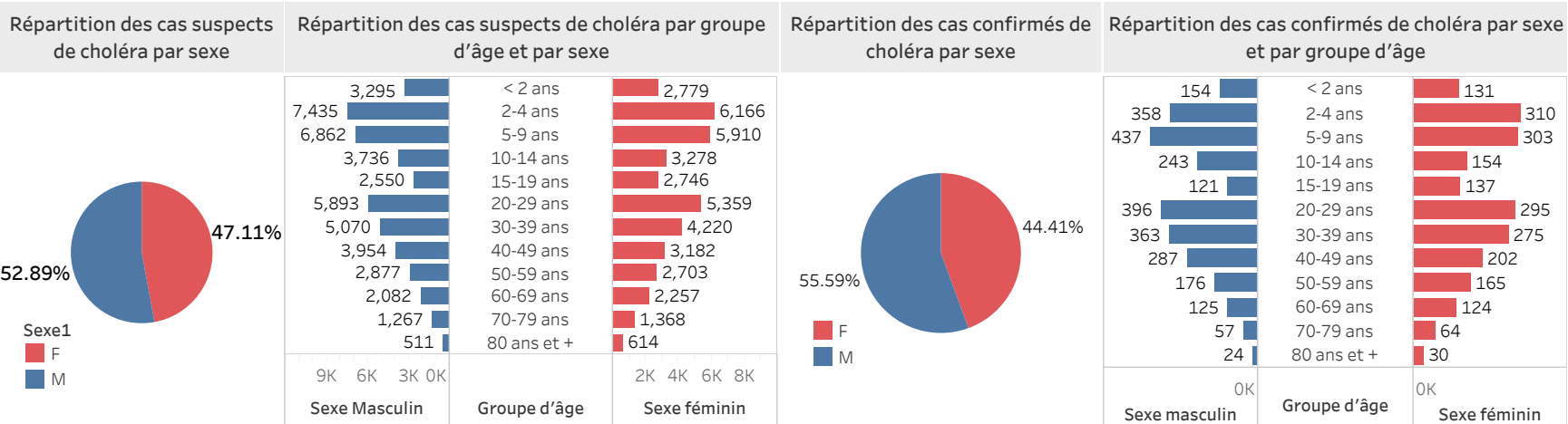
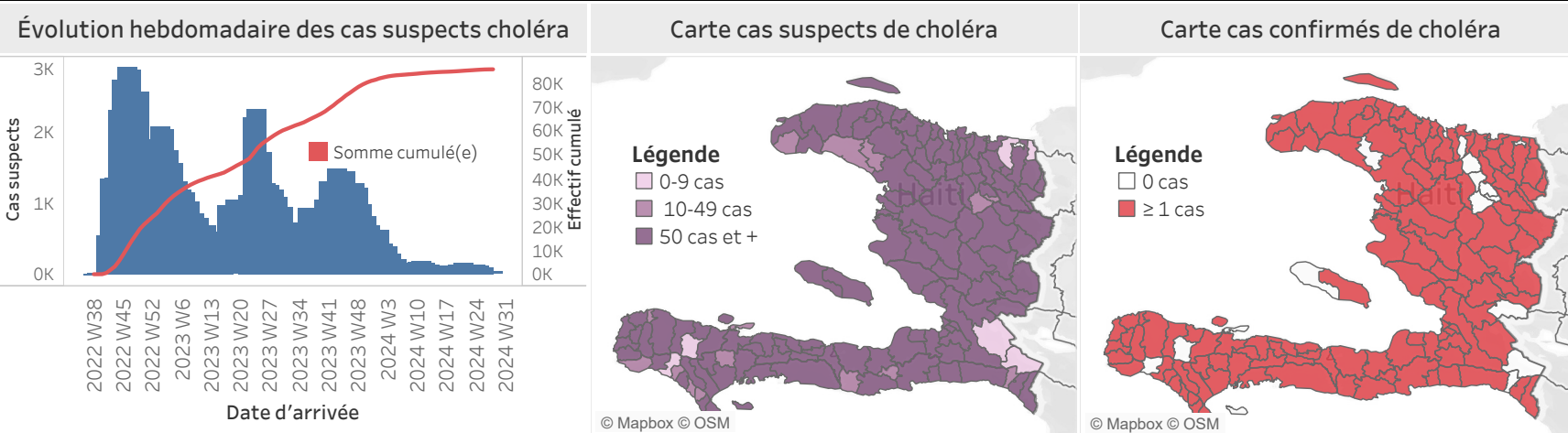
**MINISTÈRE DE LA SANTÉ PUBLIQUE ET DE LA POPULATION  
(MSPP)**  
**Direction d'Épidémiologie, des Laboratoires et de la Recherche  
(DELR)**



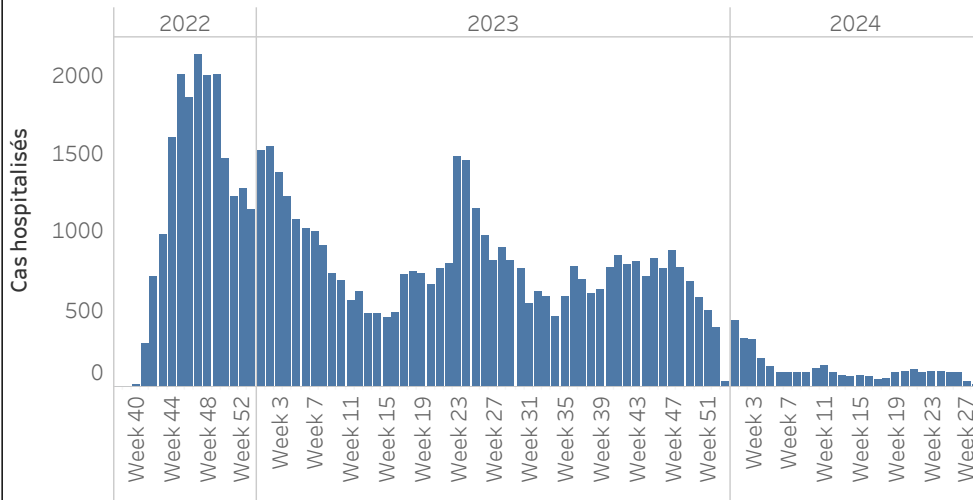
SITREP hebdomadaire du choléra pour la 28ème SE, Haïti

SITREP en date du: 13/07/2024

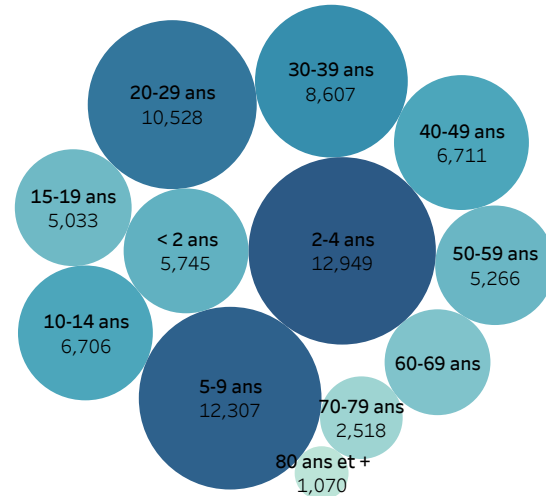
Total cas suspects	Total cas hospitalisés	Total tests réalisés	Total tests positifs	Taux de positivité	Total décès institutionnels	Total décès communautaires
86,114	83,660	15,467	4,845	31.31%	983	314



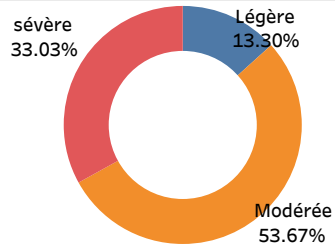
### Évolution hebdomadaire des cas de choléra hospitalisés



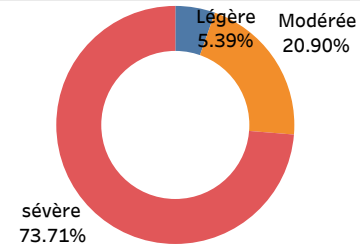
### Répartition des cas de choléra hospitalisés par groupe d'âge



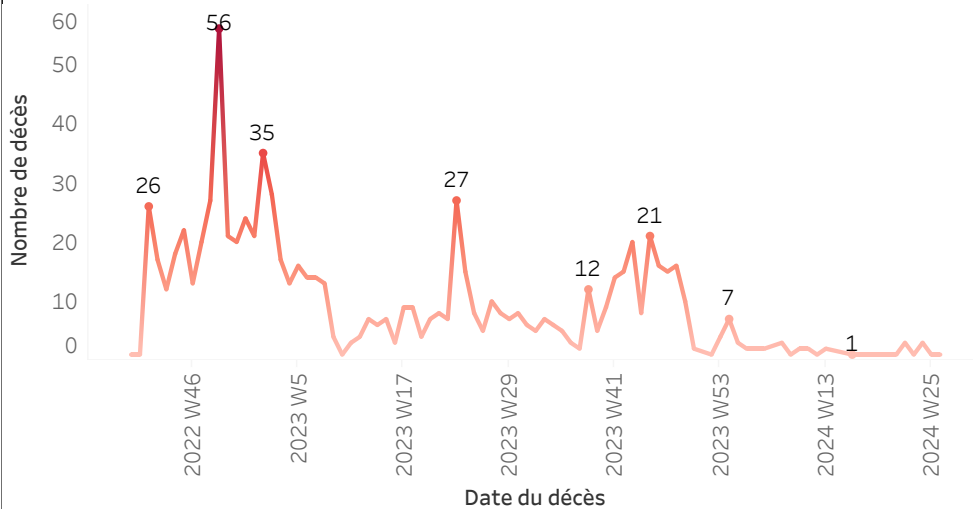
### Répartition des cas suspects de choléra hospitalisés par niveau de déshydratation



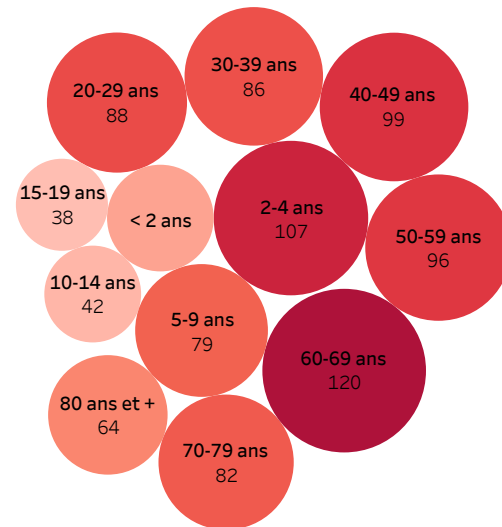
### Répartition des décès de choléra par niveau de déshydratation



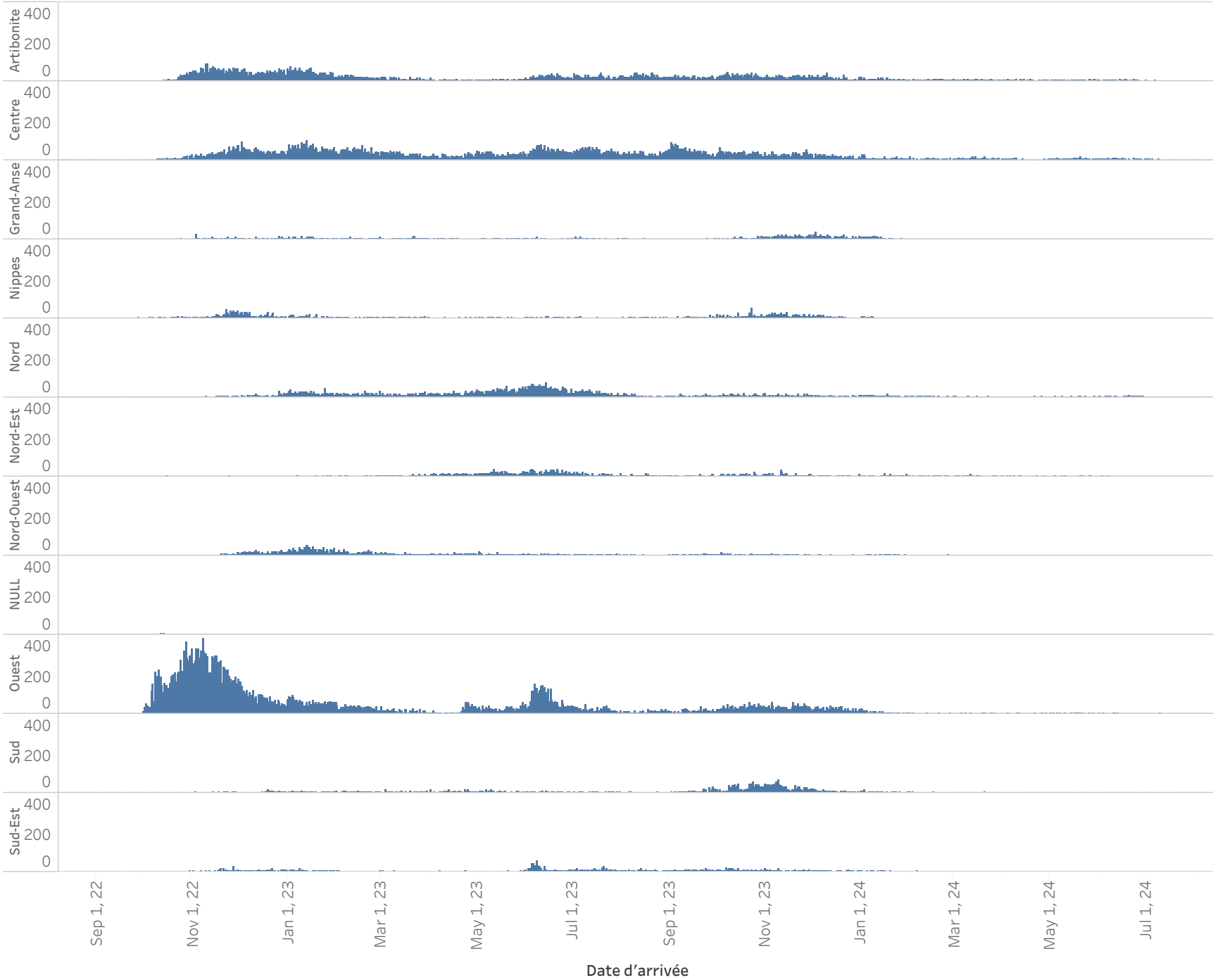
### Évolution hebdomadaire des décès institutionnels de choléra



### Répartition des décès institutionnels de choléra par groupe d'âge



# Évolution journalière des cas suspects choléra par département de provenance



Répartition des cas suspects de choléra par département et par commune

Répartition des cas suspects de choléra par département et par commune (2)

Département d..	Commune de résidence (groupe) 1	Cas suspects	Décès institutionnels rapportés	Département d..	Commune de résidence (group..)	Cas suspects	Décès institutionnels rapportés	
Artibonite	Anse-Rouge	20	0	Nord-Est	Capotille	360	0	
	Desdunes	142	2		Caracol	77	0	
	Dessalines	1,219	24		Carice	237	7	
	Ennery	207	3		Ferrier	8	0	
	Gonaives	2,208	19		Fort-Liberte	161	1	
	Grande Saline	356	8		Mombin-Crochu	348	5	
	Gros-Morne	310	5		Mont-Organise	203	1	
	L Estere	475	4		Ouanaminthe	1,128	7	
	La Chapelle	195	0		Perches	208	3	
	Marmelade	220	1		Plaisance	1	0	
	Petite-Riviere 2	1,575	17		Sainte-Suzanne	107	3	
	PetiteRiviere	2	0		Terrier-Rouge	10	0	
	Saint-Marc	2,886	33		Trou-du-Nord	520	10	
	Saint-Michel	1,411	9		Vallieres	149	3	
	Terre-Neuve	28	1		Nord-Ouest	Anse-A-Foleur	301	6
	Verrettes	1,369	10			Baie-de-Henne	127	2
	Centre	Belladere	3,316			13	Bassin-Bleu	203
Boucan-Carre		1,245	16	Bombardopolis		27	1	
Cerca-Cavaial		257	6	Chansolme		91	4	
Cerca-La-Source		1,620	9	Jean-Rabel		321	5	
Hinche		2,152	15	La Tortue		139	4	
Lascahobas		2,038	10	Mole-Saint-Nicolas		69	1	
Maissade		260	1	Port-de-Paix		1,514	37	
Mirebalais		5,117	14	St-Ls-du-Nord		935	8	
Saut-d Eau		974	2	Ouest	Anse-A-Galets	195	4	
Savanette		278	4		Arcahaie	588	0	
Thomassique		400	4		Cabaret	2,080	25	
Thomonde		444	4		Carrefour	4,087	27	
Grand'Anse		Abricots	312		2	Cité-Soleil	3,873	25
		Anse d Hainault	184		0	Cornillon	282	23
		Beaumont	7		1	Croix-des-Bouquets	1,359	8
		Bonbon	26		0	Delmas	2,816	15
	Chambellan	71	0		Fonds-Verrettes	2	0	
	Corail	250	3		Ganthier	7	0	
	Dame Marie	243	1		Grand-Goave	182	0	
	Jeremie	626	22		Gressier	393	4	
	Les Irois	167	0		Kenscoff	120	0	
	Moron	100	3		Leogane	416	5	
	Pestel	271	6		Pétion-Ville	2,658	16	
	Roseaux	95	2		Petit-Goave	1,675	33	
	Nippes	Anse-A-Veau	755		3	Pointe-A-Raquettes	93	1
		Arnaud	532	10	Port-Au-Prince	6,953	91	
		Baraderes	175	5	Tabarre	823	1	
		Fonds-des-Negres	287	5	Thomazeau	259	1	
Grand-Boucan		10	1	Sud	Aquin	381	5	
L'Asile		275	5		Arniquet	36	2	
Miraçoane		693	10		Camp-Perrin	345	9	
Paillant		71	0		Cavaillon	263	10	
Petit-Trou		117	1		Chantal	65	1	
Petite-Riviere		225	6		Chardonnières	7	0	
Plaisance		119	0		Coteaux	44	0	
Nord	Acul-du-Nord	173	3		Ile-A-Vache	212	5	
	Bahon	182	4		Les Analais	97	5	
	Bas-Limbe	81	0		Les Cayes	954	29	
	Borane	281	9		Maniche	50	0	
	Cap-Haitien	2,370	14		Port-A-Piment	10	0	
	Dondon	366	11		Port-Salut	69	3	
	Grande-Riviere	467	7		Roche-A-Bateau	46	0	
	La Victoire	24	2		Saint-Jean	101	2	
	Limbe	964	21		Saint-Louis	642	10	
	Limonade	236	1		Tiburon	44	0	
	Milot	144	6	Törbeck	309	4		
	Pianon	24	1	Sud-Est	Anse-A-Pitres	367	7	
	Pilate	279	9		Bainet	183	6	
	Plaine-du-Nord	188	3		Belle-Anse	171	4	
	Plaisance 2	667	11		Cayes-Jacmel	64	2	
	Port-Marqot	317	11		Cotes-de-Fer	172	1	
Quartier-Morin	115	0	Grand-Gosier		12	0		
Ranquitte	107	5	Jacmel		1,103	41		
Saint-Raphael	612	2	La Vallee		25	2		
Total général		43,932	440		Total général		42,182	543

Répartition des cas confirmés de choléra par département et par commune

Répartition des cas confirmés de choléra par département et par commune (2)

Département de résidence	Commune de résidence	Cas testés	Cas Positif	Taux de positivité	
Artibonite	Anse-Rouge	1	0	0.0%	
	Dessdunes	6	1	16.7%	
	Dessalines	77	35	45.5%	
	Ennery	5	4	80.0%	
	Gonaïves	415	107	25.8%	
	Grande-Saline	8	3	37.5%	
	Gros-Morne	48	18	37.5%	
	L'Estère	48	13	27.1%	
	La Chapelle	15	5	33.3%	
	Marmelade	3	2	66.7%	
	Petite-Rivière	31	1	3.2%	
	Saint-Marc	282	94	33.3%	
	Saint-Michel	127	36	28.3%	
	Terre-Neuve	4	0	0.0%	
	Verrettes	55	8	14.5%	
	Total	1,125	327	29.1%	
	Centre	Belladère	32	18	56.3%
Boucan-Carré		101	22	21.8%	
Cerca-Cavaïal		12	4	33.3%	
Cerca-la-Source		33	12	36.4%	
Hinche		268	36	13.4%	
Lascahobas		129	49	38.0%	
Maïssade		79	26	32.9%	
Mirebalais		1,088	320	29.4%	
Saut-d'Eau		102	34	33.3%	
Savanette		20	8	40.0%	
Thomassique		33	6	18.2%	
Thomazeau		2	1	50.0%	
Thomonde		70	36	51.4%	
Total		1,969	572	29.1%	
Grand'Anse	Abricot	53	22	41.5%	
	Anse-d'Hainault	53	26	49.1%	
	Beaumont	2	0	0.0%	
	Bonbon	3	2	66.7%	
	Chambellan	31	14	45.2%	
	Corail	43	24	55.8%	
	Dame-Marie	89	50	56.2%	
	Irois	1	0	0.0%	
	Jérémie	749	210	28.0%	
	Les Irois	77	17	22.1%	
	Marigot	1	0	0.0%	
	Moron	30	15	50.0%	
	Pestel	76	34	44.7%	
	Roseaux	18	7	38.9%	
	Total	1,226	421	34.3%	
	Nippes	Anse-à-Veau	172	29	16.9%
		Arnaud	56	19	33.9%
Asile		1	0	0.0%	
Baradères		14	9	64.3%	
Fonds-des-Nègres		164	34	20.7%	
L'Asile		48	9	18.8%	
Miragoane		195	36	18.5%	
Paillant		31	4	12.9%	
Petit-Trou-de-Nippes		26	8	30.8%	
Petite-Rivière-de-Nippes		123	19	15.4%	
Plaisance-du-Sud		19	3	15.8%	
Total		849	170	20.0%	
Nord		Acul-du-Nord	3	1	33.3%
		Bas-Limbé	5	4	80.0%
	Borgne	20	10	50.0%	
	Cap-Haitien	394	94	23.9%	
	Dondon	45	26	57.8%	
	Grande-Rivière	3	0	0.0%	
	Limbé	117	58	49.6%	
	Limonade	18	5	27.8%	
	Milot	3	0	0.0%	
	Pionon	9	0	0.0%	
	Pilate	6	4	66.7%	
	Plaine-du-Nord	16	11	68.8%	
	Plaisance-du-Nord	60	30	50.0%	
	Port-Maqt	13	5	38.5%	
	Quartier-Morin	6	1	16.7%	
	Saint-Raphael	9	5	55.6%	
	Total	727	254	34.9%	
	Total général	5,896	1,744	29.6%	

Département de résidence	Commune de résidence	Cas testés	Cas Positif	Taux de positivité	
Nord-Est	Camoèche	1	0	0.0%	
	Capotille	53	14	26.4%	
	Caracol	8	1	12.5%	
	Carice	48	18	37.5%	
	Fort-Liberté	86	20	23.3%	
	Gran-Bassin	2	0	0.0%	
	Mobin-Crochu	69	20	29.0%	
	Mont-Organisé	48	7	14.6%	
	Ouanaminthe	289	116	40.1%	
	Perches	63	28	44.4%	
	Sainte-Suzanne	7	2	28.6%	
	Terrier-Rouge	24	1	4.2%	
	Trou-du-Nord	211	26	12.3%	
	Vallières	20	15	75.0%	
	Total	929	268	28.8%	
	Nord-Ouest	Anse-à-Foleur	23	11	47.8%
		Baie-de-Henne	14	7	50.0%
Bassin Bleu		74	39	52.7%	
Bombadopolis		3	2	66.7%	
Chansolme		25	11	44.0%	
Jean-Rabel		30	6	20.0%	
La Tortue		13	6	46.2%	
Môle-Saint-Nicolas		7	6	85.7%	
Port-de-Paix		209	46	21.9%	
Saint-Louis-du-Nord		73	25	34.2%	
Total		471	155	32.9%	
Ouest		Anse-à-Galet	16	5	31.3%
		Archaïe	41	22	53.7%
		Cabaret	146	106	72.6%
	Carre-Four	7	0	0.0%	
	Carrefour	395	148	37.5%	
	Cité-Soleil	847	212	25.0%	
	Cornillon	4	0	0.0%	
	Croix-des-Bouquets	443	141	31.8%	
	Delmas	1,075	328	30.5%	
	Fonds-Verettes	8	0	0.0%	
	Ganthier	48	14	29.2%	
	Grand-Goave	59	19	32.2%	
	Gressier	70	27	38.6%	
	Kenscoff	71	26	36.6%	
	La Gonave	3	1	33.3%	
	Léogane	73	14	19.2%	
	Pétion-Ville	843	355	42.1%	
	Petit-Goave	467	120	25.7%	
	Pointe-à-Ranquette	2	0	0.0%	
	Port-au-Prince	1,300	447	34.4%	
Tabarre	481	81	16.8%		
Thomazeau	65	22	33.8%		
Total	6,464	2,088	32.3%		
Sud	Aquin	192	21	10.9%	
	Arniuet	6	2	33.3%	
	Beaumont	1	0	0.0%	
	Camp-Perrin	16	7	43.8%	
	Cavaillon	23	7	30.4%	
	Chantal	5	1	20.0%	
	Chardonnières	5	2	40.0%	
	Coteaux	8	2	25.0%	
	Fonds-des-Blancs	66	16	24.2%	
	Ile-à-Vache	1	0	0.0%	
	Les Anglais	6	0	0.0%	
	Les Caves	265	91	34.3%	
	Maniche	8	4	50.0%	
	Port-à-Piment	24	1	4.2%	
	Port-Salut	61	9	14.8%	
	Roche-à-Bateau	14	6	42.9%	
	Roseaux	1	0	0.0%	
	Saint-Jean-du-Sud	14	9	64.3%	
	Saint-Louis-du-Sud	60	24	40.0%	
	Tihuron	2	2	100.0%	
Torbeck	37	19	51.4%		
Total	815	223	27.4%		
Sud-Est	Anse-à-Pitres	9	6	66.7%	
	Aquin	1	0	0.0%	
	Bainet	60	29	48.3%	
	Belle-Anse	120	49	40.8%	
	Cayes-Jacmel	20	10	50.0%	
	Cote-de-Fer	43	11	25.6%	
	Jacmel	496	202	40.7%	
	La Vallée-de-Jacmel	3	2	66.7%	
	Lascahobas	1	0	0.0%	
	Mariot	136	57	41.9%	
	Thiotte	3	1	33.3%	
	Total	892	367	41.1%	
	Total général	9,571	3,101	32.4%	

**Surveillance du Choléra**  
**Définitions de cas adoptées, Octobre 2022**

**Cas Suspect :**

Toute personne présentant une diarrhée aiguë aqueuse, profuse, avec ou sans vomissements, avec ou sans déshydratation.

**Cas Confirmé :**

Tout cas suspect avec une culture positive pour *Vibrio Cholerae* ou présentant un lien épidémiologique avec un cas confirmé de choléra.

**Cas Hospitalisé :**

Tout cas suspect ou confirmé qui passe au moins 24 heures dans une institution de prise en charge.

**Décès Institutionnel :**

Tout cas suspect ou confirmé qui meurt dans une institution de prise en charge.

**Décès Communautaire :**

Tout cas suspect qui meurt en dehors d'une institution de prise en charge.