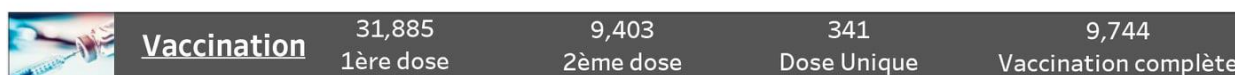
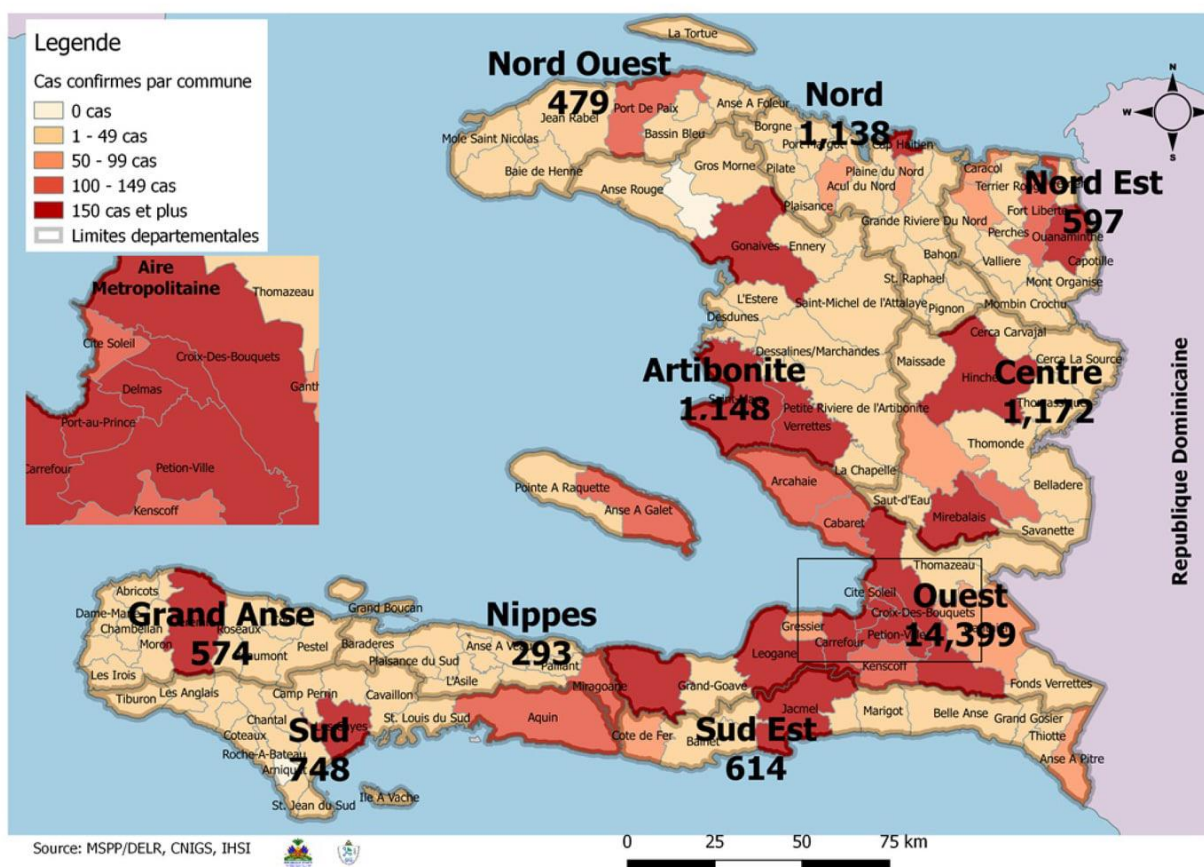


**SITUATION ÉPIDÉMIOLOGIQUE DE LA COVID-19 AU 4 SEPTEMBRE 2021, HAÏTI**

**INDICATEURS**



**Cas confirmés de COVID-19 par Département et Commune du 19/03/2020 au 04/09/2021**



**Tab.1: Cas confirmés et décès de COVID-19 par département  
du 19 mars 2020 au 4 Septembre 2021, Haïti**

Département	Cas Cumulés.	Nouveaux cas (24h)	Décès Cumulés	Nouveaux décès (24h)	Taux de positivité	Taux de létalité
Ouest	14,399	18	299	0	19.1%	2.08%
Centre	1,172	0	38	0	18.2%	3.24%
Artibonite	1,148	0	59	0	16.4%	5.14%
Nord	1,138	0	64	0	21.0%	5.62%
Sud	748	0	38	0	19.7%	5.08%
Sud-Est	614	2	20	0	18.8%	3.26%
Nord-Est	597	0	10	0	12.4%	1.68%
Grand Anse	574	3	18	0	17.9%	3.14%
Nord-Ouest	479	0	21	0	18.7%	4.38%
Nippes	293	0	21	0	18.8%	7.17%
<b>Grand Total</b>	<b>21,162</b>	<b>23</b>	<b>588</b>	<b>0</b>	<b>18.7%</b>	<b>2.78%</b>

**Tab.2: Distribution des cas et décès confirmés de COVID-19 par Commune, Haiti, 2021**

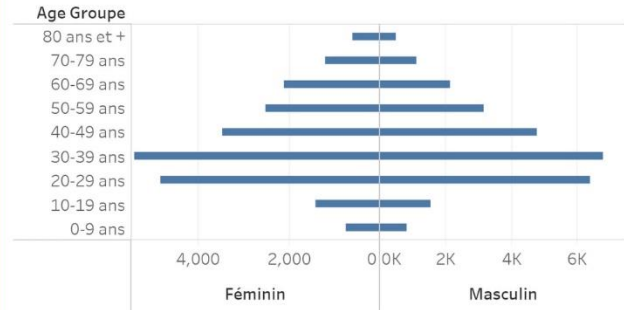
Département	Communes	2021				Département	Communes	2021				
		Cas Cumulés.	Nouveaux cas (24h)	Décès Cumulés	Nouveaux décès (24h)			Cas Cumulés.	Nouveaux cas (24h)	Décès Cumulés	Nouveaux décès (24h)	
Artibonite	Saint Marc	180	0	3	0	Nord-Est	Ouanaminthe	74	0	1	0	
	Gonaïves	137	0	0	0		Fort Liberté	74	0	1	0	
	Verrettes	115	0	10	0		Caracol	46	0	0	0	
	Petite Riviere de l'Artibonite	25	0	3	0		Trou du Nord	37	0	1	0	
	Marchand Dessalines	21	0	2	0		Mombin Crochu	23	0	0	0	
	Gros Morne	22	0	2	0		Terrier Rouge	15	0	1	0	
	L'Estère	19	0	0	0		Mont Organisé	8	0	0	0	
	Saint Michel	17	0	0	0		Capotille	2	0	0	0	
	Desdunes	7	0	0	0		Vallières	1	0	0	0	
	La Chapelle	6	0	0	0		Ferrier	1	0	0	0	
	Marmelade	3	0	0	0		Carice	1	0	0	0	
	Ennery	2	0	0	0		Sainte Suzanne	1	0	0	0	
	Grande Saline	1	0	0	0		Total	283	0	4	0	
	Total	555	0	20	0		Nord-Ouest	Port de Paix	167	0	9	0
	Centre	Mirebalais	282	0	13			0	La Tortue	23	0	0
Lascahobas		101	0	5	0	Jean Rabel		23	0	0	0	
Hinche		89	0	1	0	Saint Louis du Nord		11	0	0	0	
Boucan Carré		56	0	3	0	Bassin Bleu		10	0	0	0	
Cerca la Source		41	0	1	0	Mole Saint Nicolas		6	0	0	0	
Saut-d'Eau		27	0	0	0	Bombardopolis		6	0	0	0	
Belladère		19	0	1	0	Chansolme		3	0	0	0	
Thomonde		20	0	0	0	Anse-a-Foleur		1	0	0	0	
Savanette		13	0	1	0	Total		250	0	9	0	
Thomassique		10	0	0	0	Ouest	Delmas	1,931	2	46	0	
Maissade	6	0	0	0	Pétion Ville		1,694	4	41	0		
Total	664	0	25	0	Port au Prince		1,082	4	23	0		
Grand Anse	Jérémie	324	3	5	0		Tabarre	846	2	25	0	
	Corail	20	0	0	0		Croix des Bouquets	845	1	27	0	
	Anse d'Hainault	16	0	0	0		Carrefour	392	3	15	0	
	Pestel	10	0	0	0		Léogane	114	1	3	0	
	Roseaux	8	0	0	0		Cité soleil	98	0	4	0	
	Dame Marie	7	0	0	0		Anse a Galet	86	0	2	0	
	Bonbon	4	0	0	0		Kenscoff	79	1	1	0	
	Irois	3	0	0	0		Petit Goave	77	0	2	0	
	Moron	2	0	0	0		Arcahaie	54	0	0	0	
	Abricots	1	0	0	0		Cabaret	42	0	0	0	
	Chambellan	1	0	0	0		Gressier	39	0	3	0	
	Beaumont	1	0	0	0		Ganthier	32	0	1	0	
	Chambelan	1	0	0	0	Grand Goave	13	0	2	0		
	Total	398	3	5	0	Cornillon	10	0	0	0		
	Nippes	Miragoane	65	0	6	0	Thomazeau	9	0	0	0	
L'Asile		37	0	3	0	Pointe à Raquette	9	0	0	0		
Fond des Nègres		13	0	1	0	Fond-Verrettes	2	0	0	0		
Petite Riviere des Nippes		7	0	1	0	Total	7,454	18	195	0		
Plaisance du Sud		5	0	1	0	Sud	Cayes	253	0	18	0	
Paillant		5	0	1	0		Aquin	109	0	7	0	
Anse-a-Veau		5	0	0	0		Torbeck	28	0	3	0	
Fonds des Nègres		3	0	1	0		Les Anglais	18	0	0	0	
Barradères		3	0	1	0		Port-à-Piment	17	0	0	0	
Petite Rivière des Nippes		1	0	1	0		Cavaillon	15	0	2	0	
Total	144	0	16	0	Camp-Perrin		11	0	1	0		
Nord	Cap Haitien	276	0	12	0		Chantal	8	0	1	0	
	Milot	42	0	8	0		Saint Louis du Sud	7	0	0	0	
	Quartier Morin	25	0	5	0		Coteaux	7	0	0	0	
	Plaine du Nord	26	0	1	0		Port Salut	6	0	0	0	
	Pignon	18	0	0	0		Tiburon	3	0	0	0	
	Grande Rivière du Nord	15	0	0	0		Maniche	2	0	0	0	
	Limonade	15	0	0	0		Saint Jean du Sud	1	0	0	0	
	Limbé	12	0	0	0		Chardonnières	1	0	0	0	
	Acul du Nord	6	0	0	0	Total	486	0	32	0		
	Plaisance du Nord	7	0	0	0	Sud-Est	Jacmel	169	2	8	0	
	Dondon	6	0	2	0		Anse à Pitres	48	0	1	0	
	Ranquitte	5	0	0	0		Bainet	29	0	0	0	
	Port Margot	4	0	0	0		Cote de Fer	35	0	1	0	
	Pilate	1	0	0	0		Marigot	19	0	0	0	
	La Victoire	1	0	0	0		Thiotte	17	0	0	0	
	Borgne	1	0	1	0		Cayes-Jacmel	10	0	0	0	
	Bas-Limbé	1	0	1	0		Belle Anse	6	0	0	0	
	Total	461	0	30	0		Grand Gosier	3	0	1	0	
							Côte de Fer	3	0	0	0	
							La Vallée de Jacmel	1	0	0	0	
					Total		340	2	11	0		

*N-B. Les informations contenues dans ce rapport sont actualisées de manière quotidienne. Les données et analyses peuvent être modifiées après la classification finale des cas.*

**Tab.4: Distribution des cas et décès de COVID-19 par groupe d'âge du 19 mars 2020 au 4 Septembre 2021, Haïti**

Age Groupe	Cas Confirmés	Nouveaux cas (24h)	Décès Cumulés	Nouveaux décès (24h)	Taux de létalité
0-9 ans	477	1	13	0	2.73%
10-19 ans	876	2	6	0	0.68%
20-29 ans	3,715	5	22	0	0.59%
30-39 ans	5,441	7	35	0	0.64%
40-49 ans	3,835	1	62	0	1.62%
50-59 ans	2,732	1	101	0	3.70%
60-69 ans	2,158	3	128	0	5.93%
70-79 ans	1,297	1	132	0	10.18%
80 ans et +	631	2	89	0	14.10%
<b>Grand Total</b>	<b>21,162</b>	<b>23</b>	<b>588</b>	<b>0</b>	<b>2.78%</b>

**Graphique 2: Distribution des cas confirmés par groupe d'âge et sexe du 19 mars 2020 au 4 Septembre 2021, Haïti**



**Graphique 3: Distribution des décès par groupe d'âge et sexe du 19 mars 2020 au 4 Septembre 2021, Haïti**

