


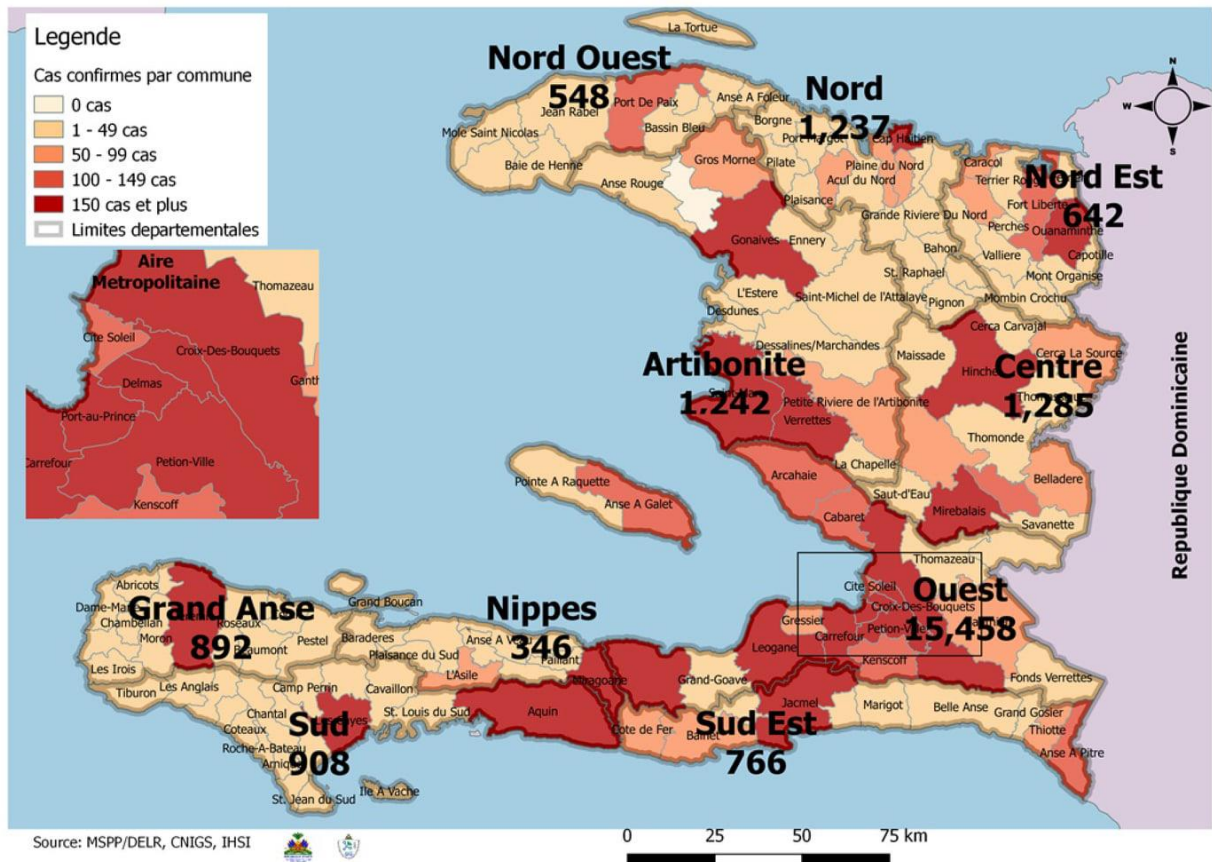
SITUATION ÉPIDÉMIOLOGIQUE DE LA COVID-19 AU 14 OCTOBRE 2021, HAÏTI

INDICATEURS

128,213 (507 nouveaux)	23,324 (83 nouveaux)	658 (0 nouveau)	4,182 (24 nouveaux)	20,136 (86.3%)	2.82%	46.7% 53.3%
Tests réalisés	Cas confirmés	Décès	Hospitalisés	Récupérés	Létalité	

	Vaccination	69,038 1ère dose	26,694 2ème dose	341 Dose Unique	27,035 Vaccination complète
---	--------------------	---------------------	---------------------	--------------------	--------------------------------

Cas confirmés de COVID-19 par Département et Commune du 19/03/2020 au 14/10/2021



**Tab.1: Cas confirmés et décès de COVID-19 par département
du 19 mars 2020 au 14 Octobre 2021, Haiti**

Département de provenance	Cas Cumulés.	Nouveaux cas (24h)	Décès Cumulés	Nouveaux décès (24h)	Taux de positivité	Taux de létalité
Ouest	15,458	60	320	0	18.4%	2.07%
Centre	1,285	0	47	0	17.5%	3.66%
Artibonite	1,242	1	64	0	15.5%	5.15%
Nord	1,237	0	79	0	20.5%	6.39%
Sud	908	1	44	0	19.8%	4.85%
Grand Anse	892	9	20	0	22.3%	2.24%
Sud-Est	766	8	20	0	18.6%	2.61%
Nord-Est	642	0	12	0	12.7%	1.87%
Nord-Ouest	548	4	24	0	18.0%	4.38%
Nippes	346	0	28	0	18.5%	8.09%
Grand Total	23,324	83	658	0	18.2%	2.82%

Tab.2: Distribution des cas et décès confirmés de COVID-19 par Commune, Haiti, 2021

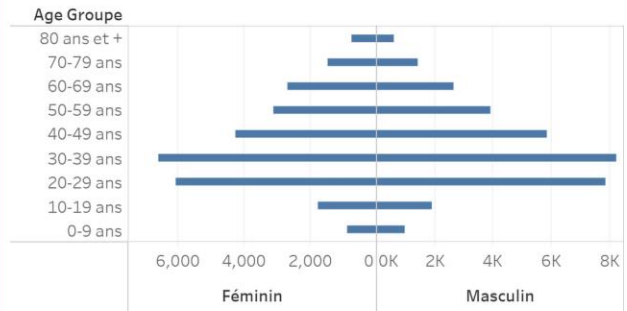
Département de provenan..	Communes	2021				Département de provenan..	Communes	2021			
		Cas Cumulés.	Nouveaux cas (24h)	Décès Cumulés	Nouveaux décès (24h)			Cas Cumulés.	Nouveaux cas (24h)	Décès Cumulés	Nouveaux décès (24h)
Artibonite	Saint Marc	210	0	5	0	Nord-Est	Fort Liberté	94	0	1	0
	Gonaïves	178	0	3	0		Ouanaminthe	94	0	3	0
	Verrettes	123	0	10	0		Caracol	49	0	0	0
	Petite Riviere de l'Artibonite	28	1	3	0		Trou du Nord	37	0	1	0
	Gros Morne	28	0	2	0		Mombin Crochu	23	0	0	0
	Marchand Dessalines	22	0	2	0		Terrier Rouge	16	0	1	0
	L'Estère	20	0	0	0		Mont Organisé	9	0	0	0
	Saint Michel	18	0	0	0		Capotille	2	0	0	0
	Desdunes	7	0	0	0		Vallières	1	0	0	0
	La Chapelle	7	0	0	0		Sainte Suzanne	1	0	0	0
	Marmelade	5	0	0	0		Ferrier	1	0	0	0
	Ennery	2	0	0	0		Carice	1	0	0	0
	Grande Saline	1	0	0	0		Total	328	0	6	0
	Total	649	1	25	0		Nord-Ouest	Port de Paix	205	4	10
Centre	Mirebalais	334	0	18	0	La Tortue		32	0	0	0
	Lascahobas	113	0	5	0	Jean Rabel		32	0	0	0
	Hinche	104	0	2	0	Saint Louis du Nord		12	0	0	0
	Boucan Carré	61	0	3	0	Bassin Bleu		15	0	0	0
	Cerca la Source	48	0	1	0	Mole Saint Nicolas		10	0	1	0
	Saut-d'Eau	30	0	2	0	Bombardopolis		6	0	1	0
	Belladère	28	0	2	0	Chansolme		4	0	0	0
	Thomonde	22	0	0	0	Anse-a-Fleur		3	0	0	0
	Savanette	16	0	1	0	Total		319	4	12	0
	Thomassique	12	0	0	0	Ouest	Delmas	2,276	23	51	0
	Maissade	7	0	0	0		Pétion Ville	1,820	11	42	0
	Mirebalais	2	0	0	0		Port au Prince	1,247	12	26	0
	Total	777	0	34	0		Croix des Bouquets	988	4	32	0
	Grand Anse	Jérémie	604	8	6		0	Tabarre	980	6	27
Corail		31	0	0	0		Carrefour	442	3	15	0
Anse d'Hainault		16	0	0	0		Léogane	129	0	3	0
Roseaux		25	1	1	0		Cité Soleil	114	1	4	0
Pestel		12	0	0	0		Anse a Galet	95	0	2	0
Dame Marie		7	0	0	0		Kenskoff	83	0	1	0
Abricots		7	0	0	0		Petit Goave	86	0	3	0
Bonbon		5	0	0	0		Archaïe	66	0	4	0
Irois		4	0	0	0		Cabaret	48	0	0	0
Moron		2	0	0	0		Gressier	46	0	3	0
Chambelan		1	0	0	0		Ganthier	33	0	1	0
Beaumont		1	0	0	0		Cornillon	20	0	0	0
Chambellan		1	0	0	0		Grand Goave	13	0	2	0
Total		716	9	7	0		Thomazeau	13	0	0	0
Nippes	Miragoane	88	0	7	0		Pointe à Raquette	9	0	0	0
	L'Asile	47	0	4	0	Fond-Verrettes	5	0	0	0	
	Fond des Nègres	15	0	1	0	Total	8,513	60	216	0	
	Petite Riviere des Nippes	11	0	2	0	Sud	Cayes	270	0	22	0
	Paillant	9	0	1	0		Aquin	237	1	9	0
	Fonds des Nègres	7	0	1	0		Torbeck	30	0	3	0
	Anse-a-Veau	7	0	0	0		Les Anglais	18	0	0	0
	Plaisance du Sud	5	0	1	0		Port-à-Piment	18	0	0	0
	Barradères	3	0	1	0		Cavaillon	15	0	2	0
	Petite Rivière des Nippes	1	0	1	0		Camp-Perrin	14	0	1	0
Petit Trou de Nippes	4	0	4	0	Saint Louis du Sud		12	0	0	0	
Total	197	0	23	0	Chantal		10	0	1	0	
Nord	Cap Haitien	333	0	19	0		Coteaux	7	0	0	0
	Milot	50	0	9	0		Port Salut	6	0	0	0
	Plaine du Nord	34	0	6	0		Tiburon	3	0	0	0
	Quartier Morin	30	0	6	0		Maniche	2	0	0	0
	Pignon	22	0	0	0		Saint Jean du Sud	2	0	0	0
	Grande Rivière du Nord	17	0	0	0	Chardonnières	1	0	0	0	
	Limonade	18	0	0	0	Arniquet	1	0	0	0	
	Limbé	18	0	0	0	Total	646	1	38	0	
	Acul du Nord	9	0	0	0	Sud-Est	Jacmel	205	7	8	0
	Plaisance du Nord	8	0	0	0		Anse à Pitres	91	0	1	0
	Dondon	6	0	2	0		Thiotte	70	0	0	0
	Marmelade	1	0	0	0		Cote de Fer	42	0	1	0
	Ranquitte	5	0	0	0		Bainet	40	1	0	0
	Port Margot	4	0	1	0		Marigot	21	0	0	0
	Bas-Limbé	1	0	1	0		Cayes-Jacmel	10	0	0	0
	Borgne	1	0	1	0		Belle Anse	6	0	0	0
	La Victoire	1	0	0	0		Grand Gosier	3	0	1	0
	Pilate	1	0	0	0		Côte de Fer	3	0	0	0
	Saint Raphaël	1	0	0	0		La Vallée de Jacmel	1	0	0	0
	Total	560	0	45	0		Total	492	8	11	0

N-B. Les informations contenues dans ce rapport sont actualisées de manière quotidienne. Les données et analyses peuvent être modifiées après la classification finale des cas.

Tab.4: Distribution des cas et décès de COVID-19 par groupe d'âge du 19 mars 2020 au 14 Octobre 2021, Haïti

Age Groupe	Cas Confirmés	Nouveaux cas (24h)	Décès Cumulés	Nouveaux décès (24h)	Taux de létalité
0-9 ans	511	0	13	0	2.54%
10-19 ans	980	7	6	0	0.61%
20-29 ans	4,077	23	25	0	0.61%
30-39 ans	5,929	10	42	0	0.71%
40-49 ans	4,165	15	69	0	1.66%
50-59 ans	2,998	14	109	0	3.64%
60-69 ans	2,424	8	149	0	6.15%
70-79 ans	1,501	3	144	0	9.59%
80 ans et +	739	3	101	0	13.67%
Grand Total	23,324	83	658	0	2.82%

Graphique 2: Distribution des cas confirmés par groupe d'âge et sexe du 19 mars 2020 au 14 Octobre 2021, Haïti



Graphique 3: Distribution des décès par groupe d'âge et sexe du 19 mars 2020 au 14 Octobre 2021, Haïti

