



MINISTÈRE DE LA SANTÉ PUBLIQUE ET DE LA POPULATION (MSPP)

DIRECTION D'ÉPIDÉMIOLOGIE, DES LABORATOIRES ET DE LA RECHERCHE (DELR)



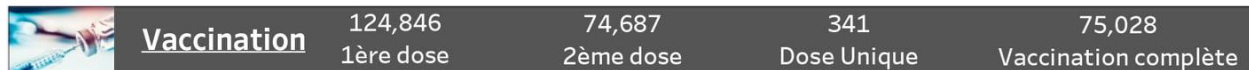
Numéro: 675

01/04/2022

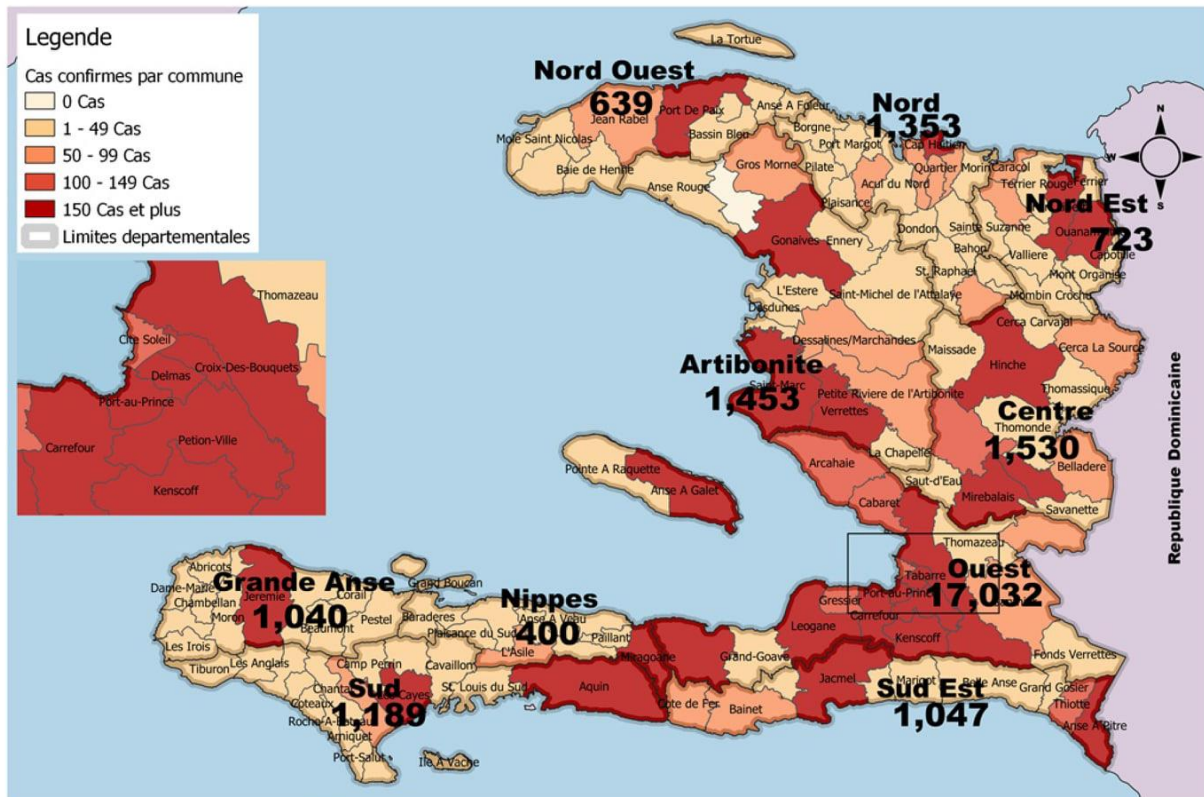
6h00 pm

SITUATION ÉPIDÉMIOLOGIQUE DE LA COVID-19 AU 4 JANVIER 2022, HAÏTI

INDICATEURS



Cas confirmés de COVID-19 par Département et Commune du 19/03/2020 au 04/01/2022



Source : MSPP/DELR, CNIGS, IHSI



0 25 50 75 km



**Tab.1: Cas confirmés et décès de COVID-19 par département
du 19 mars 2020 au 4 janvier 2022, Haïti**

Département de provenance	Cas Cumulés.	Nouveaux cas (24h)	Décès Cumulés	Nouveaux décès (24h)	Taux de positivité	Taux de létalité
Ouest	17,032	85	373	3	17.0%	2.19%
Centre	1,530	1	76	1	16.5%	4.97%
Artibonite	1,453	3	76	1	14.4%	5.23%
Nord	1,353	0	87	0	18.4%	6.43%
Sud	1,189	2	56	0	22.5%	4.71%
Sud-Est	1,047	5	22	0	19.0%	2.10%
Grand Anse	1,040	3	20	0	22.1%	1.92%
Nord-Est	723	1	12	0	12.4%	1.66%
Nord-Ouest	639	0	27	0	16.8%	4.23%
Nippes	400	2	31	1	18.3%	7.75%
Grand Total	26,406	102	780	6	17.1%	2.95%

Tab.2: Distribution des cas et décès confirmés de COVID-19 par Commune, Haiti, 2021-2022

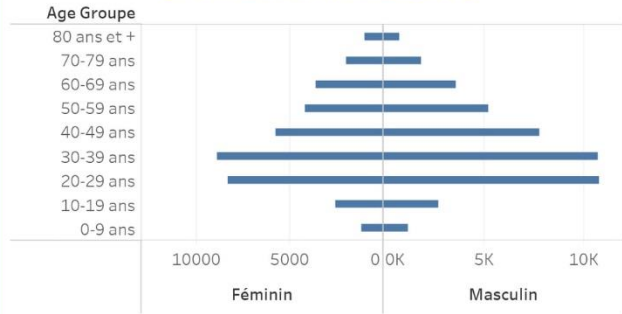
		2021-2022						2021-2022			
Département de provenan..	Communes	Cas Cumulés.	Nouveaux cas (24h)	Décès Cumulés	Nouveaux décès (24h)	Département de provenan..	Communes	Cas Cumulés.	Nouveaux cas (24h)	Décès Cumulés	Nouveaux décès (24h)
Artibonite	Saint Marc	252	2	7	0	Nord-Est	Fort Liberté	140	0	1	0
	Gonaïves	236	0	5	0		Ouanaminthe	115	1	3	0
	Verrettes	142	0	15	0		Caracol	56	0	0	0
	Marchand Dessalines	60	0	3	0		Trou du Nord	40	0	1	0
	Gros Morne	50	0	2	0		Mombin Crochu	25	0	0	0
	L'Estère	34	0	0	0		Terrier Rouge	17	0	1	0
	Petite Riviere de l'Artibonite	31	1	4	1		Mont Organisé	9	0	0	0
	Saint Michel	29	0	0	0		Carice	2	0	0	0
	La chapelle	8	0	1	0		Capotille	2	0	0	0
	Desdunes	7	0	0	0		Ferrier	1	0	0	0
	Marmelade	6	0	0	0		Sainte Suzanne	1	0	0	0
	Grande Saline	3	0	0	0		Vallières	1	0	0	0
	Ennery	2	0	0	0		Total	409	1	6	0
	Total	860	3	37	1		Nord-Ouest	Port de Paix	265	0	13
Centre	Mirebalais	436	0	27	0	La Tortue		41	0	0	0
	Lascahobas	133	0	5	0	Jean Rabel		37	0	0	0
	Hinche	132	0	6	0	Bassin Bleu		24	0	0	0
	Boucan Carré	89	0	6	0	Saint Louis du Nord		17	0	0	0
	Cerca la Source	65	0	1	0	Mole Saint Nicolas		12	0	1	0
	Belladère	43	1	7	1	Bombardopolis		7	0	1	0
	Saut-d'Eau	39	0	5	0	Chansolme		4	0	0	0
	Savanette	33	0	5	0	Anse-a-Foleur		3	0	0	0
	Thomonde	27	0	1	0	Total		410	0	15	0
	Thomassique	15	0	0	0	Ouest	Delmas	2,732	29	69	1
	Maissade	9	0	0	0		Pétion Ville	2,109	18	50	2
	Cerca Cavajal	1	0	0	0		Port au Prince	1,447	11	29	0
	Total	1,022	1	63	1		Tabarre	1,225	10	36	0
	Grand Anse	Jérémie	729	3	6		0	Croix des Bouquets	1,191	4	39
Corail		42	0	0	0		Carrefour	466	4	15	0
Roseaux		27	0	1	0		Anse a Galet	143	2	2	0
Pestel		16	0	0	0		Léogane	139	0	5	0
Anse d'Hainaut		16	0	0	0		Cité Soleil	128	1	4	0
Abricots		10	0	0	0		Petit Goave	106	1	4	0
Dame Marie		7	0	0	0		Kenskoff	89	0	1	0
Bonbon		5	0	0	0		Arcahaïe	75	1	4	0
Moron		5	0	0	0		Cabaret	57	3	0	0
Irois		4	0	0	0		Gressier	55	1	3	0
Chambellan		2	0	0	0	Ganthier	37	0	1	0	
Beaumont		1	0	0	0	Cornillon	33	0	1	0	
Total		864	3	7	0	Thomazeau	22	0	3	0	
Nippes		Miragoane	95	1	8	0	Grand Goave	16	0	2	0
	L'Asile	74	0	4	0	Pointe à Raquette	10	0	1	0	
	Fond des Nègres	25	0	2	0	Fond-Verrettes	7	0	0	0	
	Petite Riviere des Nippes	14	0	3	0	Total	10,087	85	269	3	
	Paillant	12	0	1	0	Sud	Cayes	440	2	27	0
	Plaisance du Sud	10	0	2	0		Aquin	253	0	14	0
	Anse-a-Veau	7	0	0	0		Cavaillon	49	0	3	0
	Petit Trou de Nippes	6	1	5	1		Torbeck	43	0	3	0
	Barradères	5	0	1	0		Les Anglais	26	0	0	0
	Arnaud	3	0	0	0		Port-à-Piment	25	0	0	0
Total	251	2	26	1	Camp-Perrin		21	0	1	0	
Nord	Cap Haitien	401	0	23	0		Port Salut	17	0	0	0
	Milot	58	0	11	0		Saint Louis du Sud	17	0	1	0
	Quartier Morin	40	0	6	0		Chantal	11	0	1	0
	Plaine du Nord	35	0	6	0		Saint Jean du Sud	7	0	0	0
	Pignon	30	0	0	0		Coteaux	7	0	0	0
	Limonade	25	0	1	0		Maniche	4	0	0	0
	Limbé	21	0	0	0		Tiburon	4	0	0	0
	Grande Rivière du Nord	17	0	0	0	Ile à Vache	1	0	0	0	
	Acul du Nord	14	0	0	0	Arniquet	1	0	0	0	
	Plaisance du Nord	9	0	0	0	Chardonnières	1	0	0	0	
	Dondon	8	0	3	0	Total	927	2	50	0	
	Marmelade	1	0	0	0	Sud-Est	Jacmel	311	4	9	0
	Ranquitte	5	0	0	0		Anse à Pitres	172	1	1	0
	Port Margot	4	0	1	0		Thiotte	111	0	0	0
	Saint Raphaël	3	0	0	0		Cote de Fer	56	0	2	0
	Borgne	2	0	1	0		Bainet	50	0	0	0
	Bas-Limbé	1	0	1	0		Marigot	49	0	0	0
	La Victoire	1	0	0	0		Cayes-Jacmel	12	0	0	0
Pilate	1	0	0	0	Belle Anse		6	0	0	0	
Total	676	0	53	0	La Vallée de Jacmel		3	0	0	0	
					Grand Gosier		3	0	1	0	
					Total		773	5	13	0	

N.B. Les informations contenues dans ce rapport sont actualisées de manière quotidienne. Les données et analyses peuvent être modifiées après la classification finale des cas.

Tab.4: Distribution des cas et décès de COVID-19 par groupe d'âge du 19 mars 2020 au 4 janvier 2022, Haïti

Age Groupe	Cas Confirmés	Nouveaux cas (24h)	Décès Cumulés	Nouveaux décès (24h)	Taux de létalité
0-9 ans	577	1	13	0	2.25%
10-19 ans	1,132	4	10	0	0.88%
20-29 ans	4,505	21	26	0	0.58%
30-39 ans	6,583	32	48	0	0.73%
40-49 ans	4,646	16	77	0	1.66%
50-59 ans	3,376	9	125	0	3.70%
60-69 ans	2,867	12	183	4	6.38%
70-79 ans	1,765	4	171	1	9.69%
80 ans et +	955	3	127	1	13.30%
Grand Total	26,406	102	780	6	2.95%

Graphique 2: Distribution des cas confirmés par groupe d'âge et sexe du 19 mars 2020 au 4 janvier 2022, Haïti



Graphique 3: Distribution des décès par groupe d'âge et sexe du 19 mars 2020 au 4 janvier 2022, Haïti

