



REPUBLICQUE D'HAÏTI

**MINISTÈRE DE LA SANTE PUBLIQUE  
ET DE LA POPULATION**
No. 374Port-au-Prince, le 30 septembre 2020

## AVI # 179

### 15 nouvo ka COVID-19 konfime nan peyi Dayiti

Ministè Sante Piblik ap enfòmè popilasyon an genyen **15 nouvo ka COVID-19** ki konfime nan dat **29 septanm 2020** an nan peyi Dayiti. Sa ki bay yon total **8,781 ka konfime, 229 moun mouri ak 6,907 moun trete.**

Nan kad transparans gouvènman pwomèt la, l ap kontinye bay popilasyon an bon jan enfòmasyon pou l kapab pwoteje tèt li pi byen.

Ministè sante piblik ap kontinye mande popilasyon an pou l respekte tout prensip liyèn ak sekirite Leta a deja bay pou anpeche maladi a gaye plis toujou nan peyi a :

- TOUJOU METE KACHNEN OSWA MAS DEPI NOU PRAL RANKONTRE LÒT MOUN ;
- TOUJOU SONJE BAY TOUT MOUN 3 PA DISTANS ;
- TOUJOU LAVE MEN NOU ;
- LÈ N AP SALYE YON MOUN, EVITE BA L LANMEN, PA BO L NI B AL AKOLAD.

**KOWONAVIRIS TOUJOU LA !**

**An nou youn veye sou lòt, an nou youn pwoteje lòt !**

*Marie Greta Roy CLEMENT*  
Doktè Marie Greta Roy CLEMENT  
Minis



**Tab.1: Cas confirmés et décès de COVID-19 par département du 19 mars au 29 Septembre 2020, Haïti**

Département	Cas Cumulés.	Nouveaux cas (24h)	Décès Cumulés	Nouveaux décès (24h)	Taux de positivité	Taux de létalité
Ouest	5,899	8	97	0	30.3%	1.64%
Nord	591	3	32	0	34.9%	5.41%
Artibonite	534	3	38	0	31.6%	7.12%
Centre	459	1	12	0	38.3%	2.61%
Nord-Est	284	0	6	0	22.0%	2.11%
Sud-Est	265	0	9	0	38.7%	3.40%
Sud	237	0	6	0	38.2%	2.53%
Nord-Ouest	204	0	11	0	33.7%	5.39%
Grand Anse	167	0	13	0	32.2%	7.78%
Nippes	141	0	5	0	27.6%	3.55%
<b>Grand Total</b>	<b>8,781</b>	<b>15</b>	<b>229</b>	<b>0</b>	<b>31.0%</b>	<b>2.61%</b>

*N-B. Les informations contenues dans ce rapport sont actualisées de manière quotidienne. Les données et analyses peuvent être modifiées après la classification finale des cas.*

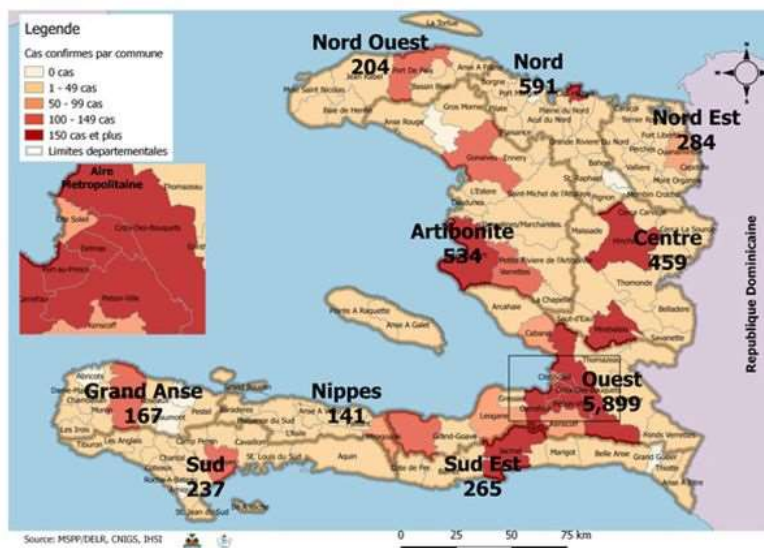
Numéro: 217

29/09/2020

6h00 pm

**Surveillance de la COVID-19, Haïti, 2020**

**Cas confirmés de COVID-19 par Département et Commune du 19/03/2020 au 29/09/2020**



**Au niveau mondial au 29 Septembre 2020:**

33,502,430 cas confirmés, dont 1,004,421 décès ont été enregistrés, soit une létalité de 3%

Source: OMS

**En Haïti:**

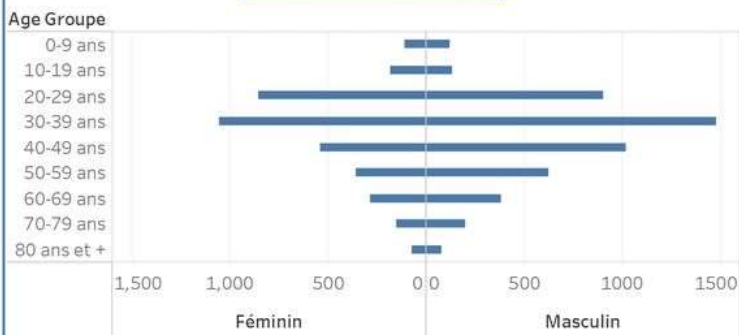
- 28,304 cas suspects (132 nouveaux)
- 8,781 cas confirmés (15 nouveaux)
- 229 décès (0 nouveau)
- 6,907 (78.65%) cas récupérés
- Létalité: 2.61%**

- De ces 8,781 cas confirmés, 42% sont de sexe féminin et 58% de sexe masculin

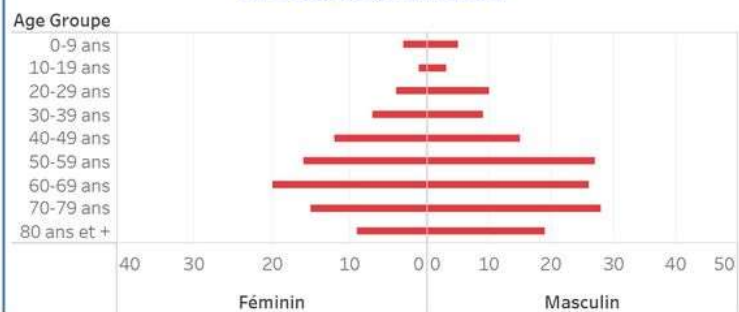
**Tab.3: Distribution des cas et décès de COVID-19 par groupe d'âge au 29 septembre 2020, Haïti**

Age Groupe	Cas Confirmés	Décès Cumulés	Taux de létalité
0-9 ans	244	8	3.28%
10-19 ans	322	4	1.24%
20-29 ans	1,768	14	0.79%
30-39 ans	2,552	16	0.63%
40-49 ans	1,586	27	1.70%
50-59 ans	1,024	43	4.20%
60-69 ans	714	46	6.44%
70-79 ans	395	43	10.89%
80 ans et +	176	28	15.91%
<b>Grand Total</b>	<b>8,781</b>	<b>229</b>	<b>2.61%</b>

**Graphique 2: Distribution des cas confirmés par groupe d'âge et sexe au 29 septembre 2020, Haïti**



**Graphique 3: Distribution des décès par groupe d'âge et sexe au 29 septembre 2020, Haïti**



Tab.2: Distribution des cas confirmés de COVID-19 par Commune, Haiti, 2020

Département	Communes	Cas confirmés	Département	Communes	Cas confirmés
Artibonite	Saint Marc	173	Nord-Est	Ouanaminthe	90
	Verrettes	130		Cazacol	45
	Gonaïves	119		Fort Liberté	42
	Gros Morne	23		Trou du Nord	37
	Petite Riviere de l'Artibonite	21		Morbin Crochu	21
	Marchand Dessalines	17		Torrier Rouge	14
	Saint Michel	13		Mont Organisé	9
	L'Estère	12		Perches	6
	Desdunes	7		Sainte Suzanne	5
	Marmelade	6		Ferrier	5
	Ennery	6		Carice	5
	Grande Saline	3		Capotille	4
	La Chapelle	2		Vallières	1
	Anse Rouge	2		Total	284
	Total	534		Nord-Ouest	Port de Paix
Centre	Hinche	166	Saint Louis du Nord		27
	Mirebalais	161	Bombardopolis		14
	Lascahobas	32	Mole Saint Nicolas		12
	Boucan Carré	32	Jean Rabel		12
	Belladere	22	Bassin Bleu		7
	Themonde	15	La Tortue		5
	Saut d'Eau	7	Chansolme		4
	Savanette	6	Baie de Henne		2
	Cerca la Source	6	Anse-a-Fleur		2
	Maissade	5	Total	204	
Cerca Cavajal	4	Ouest	Delmas	1,425	
Thomassique	3		Port au Prince	1,155	
Total	459		Pétion Ville	926	
Grand Anse	Jeremie		134	Tabarre	697
	Anse d'Inault		16	Croix des Bouquets	594
	Chambellan		7	Carrrefour	445
	Dame Marie		3	Petit Goave	148
	Pestel		2	Cité Soleil	95
	Irois		2	Léogane	83
	Roseaux		1	Cabaret	77
	Moron		1	Kenskoff	60
	Bonbon		1	Arcahaie	48
	Total		167	Gressier	45
Nippes	Miragoane		66	Anse a Galet	37
	Fond des Nègres		20	Cornillon	17
	Baradères	13	Grand Goave	16	
	Plaisance du Sud	10	Ganthier	13	
	Petit Trou de Nippes	7	Thomazeau	9	
	Anse-a-Veau	7	Fonds Verrettes	6	
	Petite Riviere des Nippes	6	Pointe à Raquette	3	
	L'Asile	5	Total	5,899	
	Paillant	4	Sud	Cayes	131
	Arnaud	2		Aquin	26
Grand Boucan	1	Saint Louis du Sud		12	
Total	141	Les Anglais		10	
Nord	Cap-Haïtien	347		Port Salut	9
	Limbé	49		Torbeck	8
	Milot	26		Port à Piment	8
	Pignon	24		Camp-Perrin	7
	Plaisance du Nord	19		Tiburon	6
	Plaine du Nord	18		Chardonnières	6
	Grande Riviere du Nord	18	Côteaux	4	
	Pilate	16	St Jean du Sud	2	
	Borgne	16	Be-a-Vache	2	
	Quartier Morin	14	Charital	2	
	Port Margot	14	Cavillon	2	
	Limonade	12	Roche à Bateau	1	
	Acul du Nord	10	Maniche	1	
	Dondon	3	Total	237	
	Bahon	3	Sud-Est	Jacmel	197
Saint Raphaël	2	Bainet		16	
Total	591	Cote de Fer		13	
		Thiotto		10	
		Anse a Pitres		9	
		Marigot		7	
		La Vallée de Jacmel		7	
		Belle Anse		4	
		Cayes-Jacmel	2		
		Total	265		

N-B. Les informations contenues dans ce rapport sont actualisées de manière quotidienne. Les données et analyses peuvent être modifiées après la classification finale des cas.