



REPUBLIQUE D'HAÏTI

**MINISTÈRE DE LA SANTÉ PUBLIQUE  
ET DE LA POPULATION**

No. 325

Port-au-Prince, le 11 août 2020

## AVI # 129

### 94 nouvo ka konfime ak 4 moun anplis mouri anba COVID-19 nan peyi Dayiti

Ministè Sante Piblik ap enfòm popilasyon an genyen **94 nouvo ka konfime ak 4 moun anplis mouri anba COVID-19 nan dat 10 dawout 2020** an nan peyi Dayiti. Sa ki bay yon total **7,743 ka konfime, 187 moun mouri ak 5,123 moun trete.**

Ministè a ap salye memwa konpatiyòt sa a ki pati kite nou an pandan l swete fòs ak kouraj ak fanmi, zanmi epi tout moun lanmò sa a touche.

Ministè sante piblik ap kontinye mande popilasyon an pou l respekte tout prensip liyèn ak sekirite Leta a deja bay pou anpeche maladi a gaye plis toujou nan peyi a :

- TOUJOU METE KACHNEN OSWA MAS ;
- TOUJOU SONJE BAY TOUT MOUN 3 PA DISTANS ;
- TOUJOU LAVE MEN NOU ;
- EVITE METE MEN NAN JE N, NAN NEN AK NAN BOUCH NOU.

**KOWONAVIRIS TOUJOU LA !**

**An nou youn veye sou lòt, an nou youn pwoteje lòt !**

*Marie Gréta Roy CLEMENT*  
Doktè Marie Gréta Roy CLEMENT

Minis



**Tab.1: Cas confirmés et décès de COVID-19 par département du 19 mars au 10 aout 2020, Haïti**

Département	Cas Cumulés	Nouveaux cas (24h)	Décès Cumulés	Nouveaux décès (24h)	Taux de positivité	Taux de létalité
Ouest	5,440	41	75	2	38.3%	1.4%
Artibonite	454	9	37	2	38.7%	8.1%
Centre	384	4	5	0	44.1%	1.3%
Nord	377	13	25	0	45.8%	6.6%
Sud-Est	220	4	8	0	46.2%	3.6%
Sud	212	1	6	0	53.3%	2.8%
Nord-Est	191	10	5	0	23.8%	2.6%
Nord-Ouest	182	7	10	0	40.7%	5.5%
Grand Anse	156	2	12	0	44.6%	7.7%
Nippes	127	3	4	0	37.6%	3.1%
<b>Grand Total</b>	<b>7,743</b>	<b>94</b>	<b>187</b>	<b>4</b>	<b>38.9%</b>	<b>2.4%</b>

*N.B. Les informations contenues dans ce rapport sont actualisées de manière quotidienne. Les données et analyses peuvent être modifiées après la classification finale des cas.*

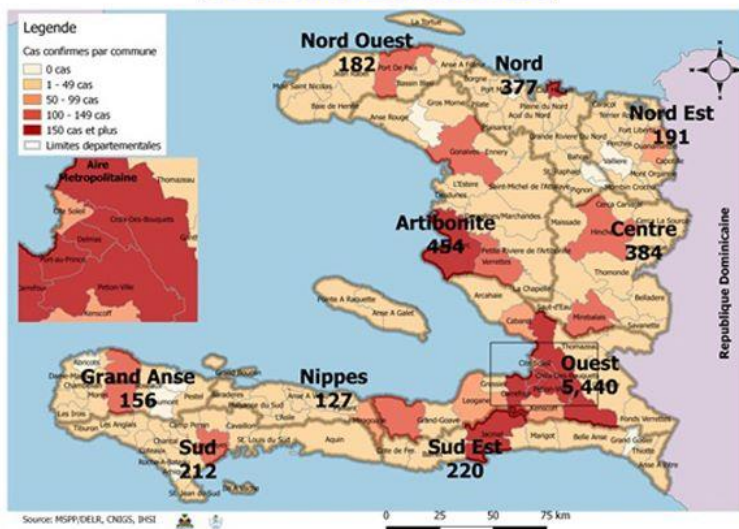
Numéro: 167

10/08/2020

6h00 pm

**Surveillance de la COVID-19, Haïti, 2020**

**Cas confirmés de COVID-19 par Département et Commune du 19/03/2020 au 10/08/2020**



**Au niveau mondial au 10 aout 2020:**

19,718,030 cas confirmés, dont 728,013 décès ont été enregistrés, soit une létalité de 3.7%  
Source: OMS

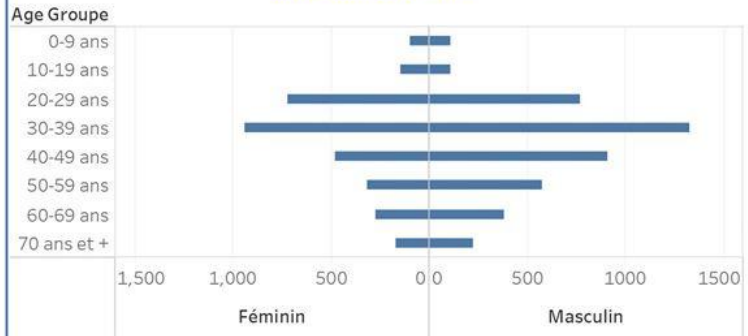
**En Haïti:**

- 20,500 cas suspects (477 nouveaux)
- 7,743 cas confirmés (94 nouveaux)
- 187 décès (4 nouveaux)
- 5,123 (66.16%) cas récupérés
- Létalité: 2.4%
- De ces 7,743 cas confirmés, 41.5% sont de sexe féminin et 58.5% de sexe masculin

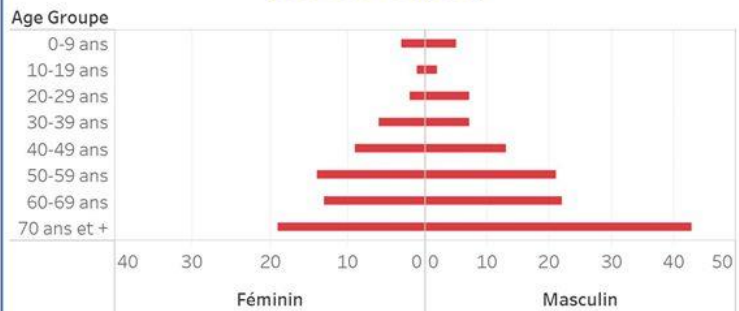
**Tab.3: Distribution des cas et décès de COVID-19 par groupe d'âge au 10 aout 2020, Haiti**

Age Groupe	Cas Confirmés	Décès Cumulés	Taux de létalité
0-9 ans	216	8	3.7%
10-19 ans	260	3	1.2%
20-29 ans	1,501	9	0.6%
30-39 ans	2,279	13	0.6%
40-49 ans	1,413	22	1.6%
50-59 ans	927	35	3.8%
60-69 ans	691	35	5.1%
70 ans et +	456	62	13.6%
<b>Grand Total</b>	<b>7,743</b>	<b>187</b>	<b>2.4%</b>

**Graphique 2: Distribution des cas confirmés par groupe d'âge et sexe au 10 aout 2020, Haiti**



**Graphique 3: Distribution des décès par groupe d'âge et sexe au 10 aout 2020, Haiti**



**Tab.2: Distribution des cas confirmés de COVID-19 par Commune, Haiti, 2020**

Département	Communes	Cas confirmés	Département	Communes	Cas confirmés
Artibonite	Saint Marc	153	Nord-Est	Ouanaminthe	59
	Verrettes	111		Caracol	37
	Gonaïves	102		Trou du Nord	28
	Gros Morne	18		Fort Liberté	25
	Marchand Dessalines	16		Mombin Crochu	18
	Petite Riviere de l'Artibonite	14		Terrier Rouge	7
	L'Estère	9		Perches	5
	Saint Michel	8		Mont Organisé	5
	Marmelade	6		Ferrier	2
	Desdunes	6		Carice	2
	Ennery	4		Capotille	2
	Grande Saline	3		Ste Suzanne	1
	La chapelle	2		Total	191
	Anse Rouge	2		Nord-Ouest	Port de Paix
Total	454	Saint Louis du Nord	21		
Centre	Mirebalais	146	Bombardopolis		13
	Hinche	132	Môle Saint Nicolas		12
	Boucan Carré	30	Jean Rabel		11
	Lascahobas	25	Bassin Bleu		5
	Belladère	18	La Tortue		4
	Thomonde	12	Chansolme		4
	Savanette	6	Baie de Henne		2
	Saut d'Eau	5	Anse-a-Foleur		2
	Cerca la Source	4	Total	182	
	Maissade	3	Ouest	Delmas	1,330
	Cerca Cavajal	2		Port au Prince	1,108
	Tomassique	1		Pétion Ville	808
	Total	384		Tabarre	663
	Grand Anse	Jeremie		123	Croix des Bouquets
Anse d'Hainault		16		Carrefour	408
Chambellan		7		Petit Goave	141
Dame Marie		3		Cité Soleil	91
Pestel		2		Cabaret	72
Irois		2		Léogane	68
Roseaux		1		Kenscoff	57
Moron		1		Arcahaie	43
Bonbon		1		Gressier	38
Total		156		Anse a Galet	35
Nippes		Miragoane	59	Grand Goave	14
	Fond des Nègres	19	Cornillon	13	
	Baradères	12	Ganthier	12	
	Anse-a-Veau	7	Thomazeau	9	
	Plaisance du Sud	6	Fonds-Verrettes	6	
	Petite Riviere des Nippes	6	Pointe à Raquette	3	
	Petit Trou de Nippes	6	Total	5,440	
	L'Asile	5	Sud	Cayes	121
	Pailant	4		Aquin	21
	Arnaud	2		Saint Louis du Sud	11
	Grand Boucan	1		Les Anglais	10
Total	127	Port Salut		8	
Nord	Cap Haitien	232		Torbeck	7
	Limbé	29		Chardonnières	6
	Pignon	17		Camp-Perrin	6
	Grande Riviere du Nord	14		Port-à-Piment	5
	Milot	13		Tiburon	4
	Plaine du Nord	11		Coteaux	3
	Borgne	11	St Jean du Sud	2	
	Limonade	10	Ile-a-Vache	2	
	Plaisance du Nord	9	Chantal	2	
	Quartier Morin	8	Cavaillon	2	
	Pilate	8	Roche à Bateau	1	
	Port Margot	5	Maniche	1	
	Acu du Nord	5	Total	212	
	Dondon	3	Sud-Est	Jacmel	167
	Saint Raphael	1		Bainet	14
	Bahon	1		Cote de Fer	13
	Total	377		Thiotte	7
		La Vallée de Jacmel		7	
		Marigot		5	
		Belle Anse		3	
		Cayes-Jacmel		2	
		Anse à Pitre	2		
		Total	220		

*N-B. Les informations contenues dans ce rapport sont actualisées de manière quotidienne. Les données et analyses peuvent être modifiées après la classification finale des cas.*