



MINISTÈRE DE LA SANTE PUBLIQUE
ET DE LA POPULATION

No. 599

Port-au-Prince, le 23 mai 2021

AVI # 383

91 nouvo ka konfime ak dis (10) moun anplis mouri anba COVID-19 nan peyi Dayiti

Ministè Sante Piblik ap enfòmè popilasyon an genyen **91 nouvo ka konfime ak dis (10) moun anplis mouri anba COVID-19 nan dat 22 me 2021 an nan peyi Dayiti**. Sa ki bay yon total **14,128 ka konfime, 2,104 moun ki pase lopital, 302 moun mouri ak 12,511 moun trete**.

Ministè a ap salye memwa konpatriyòt sa yo ki pati kite nou an pandan l swete fòs ak kouraj ak fanmi, zanmi epi tout moun lanmò sa yo touche.

Ministè sante piblik ap kontinye mande popilasyon an pou l respekte tout prensip liyèn ak sekirite Leta a deja bay pou anpeche maladi a gave plis toujou nan peyi

a :

- TOUJOU METE KACHNEN OSWA MAS NOU DEPI W PRAL RANKONTRE LÒT MOUN ;
- TOUJOU LAVE MEN W ;
- LÈ W AP SALYE YON MOUN, EVITE BA L LANMEN, PA BO L NI B AL AKOLAD ;
- TOUJOU SONJE BAY TOUT MOUN 3 PA DISTANS ;
- SI W REMAKE YOUN NAN SIY SA YO, (TOUS, FYÈV, OU PA PRAN SANT OSWA GOU) EVITE PRAN KONTAK AK LÒT MOUN EPI RELE NAN **2020** POU W KONN KISA W DWE FÈ.

KOWONAVIRIS TOUJOU LA!

An nou youn veye sou lòt, an nou youn pwoteje lòt !


Doktè Marie Gréta Roy CLEMENT
Minis



Tab.1: Cas confirmés et décès de COVID-19 par département du 19 mars 2020 au 22 mai 2021, Haïti

Département	Cas Cumulés.	Nouveaux cas (24h)	Décès Cumulés	Nouveaux décès (24h)	Taux de positivité	Taux de létalité
Ouest	10,091	87	145	6	20.5%	1.44%
Nord	872	1	42	3	22.5%	4.82%
Centre	740	1	21	1	23.4%	2.84%
Artibonite	721	1	39	0	20.7%	5.41%
Nord-Est	386	0	6	0	11.0%	1.55%
Sud-Est	311	1	10	0	25.8%	3.22%
Sud	306	0	6	0	22.0%	1.96%
Nord-Ouest	293	0	14	0	22.9%	4.78%
Grand Anse	243	0	13	0	19.1%	5.35%
Nippes	165	0	6	0	19.1%	3.64%
Grand Total	14,128	91	302	10	20.4%	2.14%

N-B. Les informations contenues dans ce rapport sont actualisées de manière quotidienne. Les données et analyses peuvent être modifiées après la classification finale des cas.

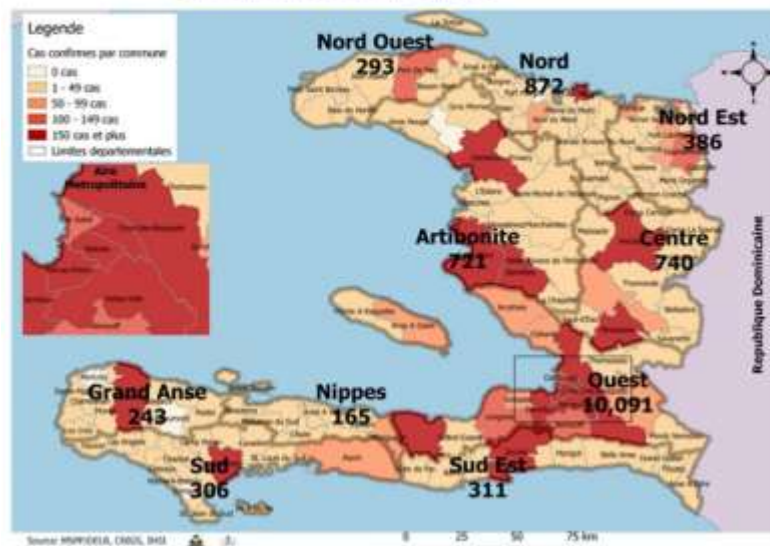
Numéro: 450

22/05/2021

6h00 pm

Surveillance de la COVID-19, Haïti, 2020-2021

Cas confirmés de COVID-19 par Département et Commune du 19/03/2020 au 22/05/2021



Au niveau mondial au 22 mai 2021:

166,386,487 cas confirmés, dont 3,450,032 décès ont été enregistrés, soit une létalité de 2.1%

Source: OMS

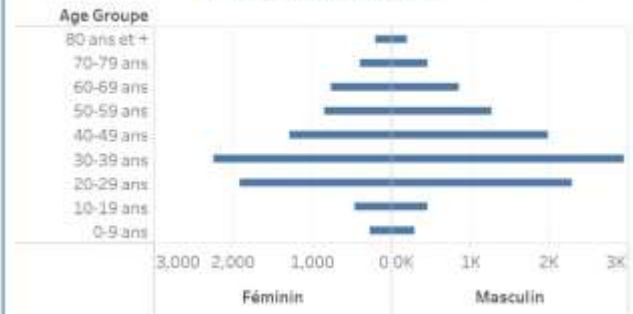
En Haïti:

- 69,879 tests réalisés (481 nouveaux)
- 14,128 cas confirmés (91 nouveaux)
- 302 décès (10 nouveaux)
- 12,511 (88.5%) cas récupérés
- Létalité: 2.14%
- 2104 cas hospitalisés (28 nouveaux)
- De ces 14,128 cas confirmés, 44.52% sont de sexe féminin et 55.48% de sexe masculin

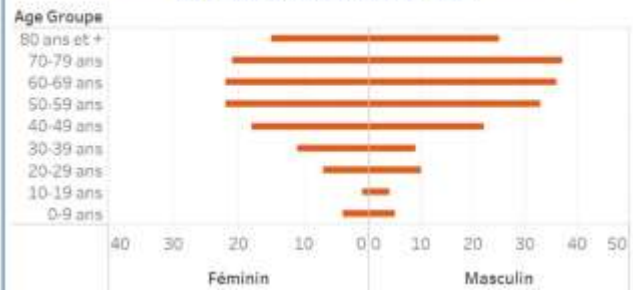
Tab.4: Distribution des cas et décès de COVID-19 par groupe d'âge du 19 mars 2020 au 22 mai 2021, Haïti

Âge Groupe	Cas Confirmés	Nouveaux cas (24h)	Décès Cumulés	Nouveaux décès (24h)	Taux de létalité
0-9 ans	351	0	9	0	2.56%
10-19 ans	614	2	5	0	0.81%
20-29 ans	2,702	10	17	2	0.63%
30-39 ans	3,886	28	20	0	0.51%
40-49 ans	2,594	16	40	0	1.54%
50-59 ans	1,728	11	55	4	3.18%
60-69 ans	1,265	14	58	0	4.58%
70-79 ans	679	6	58	3	8.54%
80 ans et +	309	4	40	1	12.94%
Grand Total	14,128	91	302	10	2.14%

Graphique 2: Distribution des cas confirmés par groupe d'âge et sexe du 19 mars 2020 au 22 mai 2021, Haïti



Graphique 3: Distribution des décès par groupe d'âge et sexe du 19 mars 2020 au 22 mai 2021, Haïti



Tab.2: Distribution des cas et décès confirmés de COVID-19 par Commune, Haïti, 2021

Département	Communes	2021				Département	Communes	2021				
		Cas Cumulés	Nouveaux cas (24h)	Décès Cumulés	Nouveaux décès (24h)			Cas Cumulés	Nouveaux cas (24h)	Décès Cumulés	Nouveaux décès (24h)	
Artibonite	Saint Marc	63	0	0	0	Nord-Est	Ouanaminthe	22	0	0	0	
	Vernailles	15	0	0	0		Capotille	2	0	0	0	
	Gonaïves	25	1	0	0		Canacal	4	0	0	0	
	Gras-Morne	4	0	0	0		Canice	1	0	0	0	
	Saint-Michel	7	0	0	0		Ferrier	1	0	0	0	
	Petite-Rivière-de-l'Artibonite	3	0	0	0		Fort-Liberté	20	0	0	0	
	Marchand-Dessalines	3	0	0	0		Mambon-Crochu	10	0	0	0	
	L'Estère	4	0	0	0		Mont-Organisé	5	0	0	0	
	Dauzères	1	0	0	0		Trou-du-Nord	6	0	0	0	
	Marmetade	1	0	0	0		Vallières	1	0	0	0	
	Encoy	1	0	0	0		Total	72	0	0	0	
	La-Chapelle	1	0	0	0		Nord-Ouest	Bassin-Blanc	1	0	0	0
	Total	128	1	0	0			Bombardopolis	3	0	0	0
	Centre	Miravalles	77	0	3			1	Jean-Rabel	3	0	0
Hierche		41	0	0	0	La-Tortue		17	0	0	0	
Lascarabois		30	0	2	0	Port-de-Paix		37	0	2	0	
Boucan-Carré		23	0	2	0	Saint-Louis-du-Nord		3	0	0	0	
Belladère		5	0	0	0	Total	64	0	2	0		
Thomonde		8	0	0	0	Ouest	Tabarre	378	11	4	0	
Saint-d'Eau		13	0	0	0		Port-au-Prince	432	11	5	0	
Cerca-la-source		17	1	1	0		Croix-des-Bouquets	323	19	8	3	
Savalette		5	0	0	0		Anse-à-Galet	13	0	0	0	
Thomassin		7	0	0	0		Arcahaie	26	0	0	0	
Messade		4	0	0	0		Cabaret	9	0	0	0	
Boucan-Carré		2	0	0	0		Carrefour	156	8	3	0	
Total		232	1	8	1		Cité-Soleil	44	0	2	1	
Grand-Anse		Jérémie	55	0	0		0	Comillan	4	0	0	0
	Coraï	6	0	0	0		Delmas	627	16	10	2	
	Pestal	2	0	0	0		Gauthier	19	0	1	0	
	Moron	1	0	0	0		Grand-Goave	4	0	0	0	
	Jérémie	2	0	0	0		Gressier	19	1	1	0	
	Bardon	1	0	0	0		Wenshoff	34	1	0	0	
	Total	67	0	0	0	Léogane	38	0	3	0		
Nippes	Miragoane	10	0	1	0	Pétion-Ville	610	20	4	0		
	Fond-des-Nègres	4	0	0	0	Petit-Goave	4	0	0	0		
	L'Asile	2	0	0	0	Pointe-à-Raquette	4	0	0	0		
	Total	16	0	1	0	Thomazeau	2	0	0	0		
Nord	Cap-Haïtien	122	1	3	0	Total	3,146	87	41	6		
	Limbé	1	0	0	0	Sud	Aquin	14	0	0	0	
	Milot	19	0	3	2		Cayes	17	0	0	0	
	Pignon	13	0	0	0		Chantal	2	0	0	0	
	Plains-du-Nord	8	0	0	0		Coteaux	3	0	0	0	
	Plaisance-du-Nord	3	0	0	0		Les-Anglais	3	0	0	0	
	Quartier-Morin	8	0	1	1		Port-Salut	1	0	0	0	
	Grande-Rivière-du-Nord	4	0	0	0	Port-à-Piment	4	0	0	0		
	Borgne	1	0	1	0	Total	44	0	0	0		
	Limonade	7	0	0	0	Sud-Est	Anse-à-Pitres	9	0	0	0	
	Arcahaie	4	0	0	0		Belle-Anse	2	0	0	0	
	Dondon	1	0	0	0		Cayes-Jacmel	1	0	0	0	
	Rasquinette	3	0	0	0		Grand-Goavier	3	0	1	0	
	La-Victoire	1	0	0	0		Jacmel	18	1	0	0	
	Total	195	1	8	3		Mangot	3	0	0	0	
							Thiortre	1	0	0	0	
					Total		37	1	1	0		

N-B. Les informations contenues dans ce rapport sont actualisées de manière quotidienne. Les données et analyses peuvent être modifiées après la classification finale des cas.

Tab.3: Distribution des cas et décès confirmés de COVID-19 par Commune, Haiti, 2020

Département	Communes	2020		Département	Communes	2020		
		Cas Cumulés	Décès Cumulés			Cas Cumulés	Décès Cumulés	
Artibonite	Saint Marc	198	18	Nord-Est	Fort Liberté	44	2	
	Verrettes	142	6		Quanamithe	107	2	
	Gonaïves	132	10		Mombin Crochu	21	0	
	Gros Morne	23	1		Trou du Nord	39	1	
	Saint Michel	18	0		Mont Organisé	11	0	
	Petite Rivière de l'Ar...	22	1		Caracol	50	0	
	Marchand Dessalines	19	0		Capotille	4	0	
	L'Estère	13	0		Vallières	1	0	
	Desdunes	7	1		Ferrier	5	0	
	Marmelade	6	0		Carice	5	1	
	Ennery	6	1		Perches	6	0	
	La chapelle	2	0		Sainte Suzanne	5	0	
	Grande Saline	3	1		Terrier Rouge	16	0	
	Anse Rouge	2	0		Total	314	6	
	Total	593	39		Nord-Ouest	Port de Paix	133	7
Centre	Mirebalais	175	4	La Tortue		8	0	
	Hinche	179	1	Saint Louis du Nord		28	2	
	Lascahobas	34	3	Jean Rabel		15	0	
	Boucan Carré	34	0	Bombardopolis		17	1	
	Belladère	25	2	Bassin Bleu		7	0	
	Thomonde	16	1	Anse-à-Folour		2	0	
	Saut-d'Eau	10	0	Baie de Henne		2	0	
	Cerca la Source	6	2	Chansolme		4	1	
	Savanette	14	0	Mole Saint Nicolas		13	1	
	Thomassique	4	0	Total		229	12	
	Maissade	6	0	Ouest	Delmas	1,665	24	
	Cerca Cavajal	5	0		Pétion Ville	1,260	15	
	Total	508	13		Port au Prince	1,269	22	
	Grand Anse	Jeremie	143		9	Tabarre	791	7
		Anse d'hainault	16		1	Croix des Bouquets	704	8
Chambellan		7	1		Carrefour	493	6	
Pastel		2	0		Cité Soleil	106	2	
Dame Marie		3	1		Leogane	91	1	
Moron		1	1		Kenshoff	71	3	
Irois		2	0		Arcahaie	59	5	
Bonbon		1	0		Gressier	53	2	
Roseaux		1	0		Ganthier	36	2	
Total		176	13		Anse-à-Galet	40	2	
Nippes		Miragoane	68		1	Cabaret	88	1
	Fond des Nègres	20	0		Pointe à Raquette	4	0	
	Beradéras	13	0	Grand Goave	17	1		
	Plaisance du Sud	10	1	Cornillon	17	0		
	L'Asile	8	0	Petit Goave	157	3		
	Anse-à-Veau	10	1	Thomazeau	14	0		
	Petit Trou de Nippes	7	0	Fond-Verrettes	10	0		
	Petite Rivière des Ni...	6	0	Total	6,945	104		
	Paillant	4	0	Sud	Cayes	138	4	
	Arnaud	2	1		Aquin	38	0	
	Grand Boucan	1	1		Port-à-Piment	9	0	
Total	149	5	Les Anglais		10	0		
Nord	Cap Haitien	394	22		Coteaux	5	0	
	Limbé	56	3		Chantal	2	0	
	Milot	28	1		Port Salut	9	0	
	Pignon	26	2		Camp-Perrin	8	0	
	Plaine du Nord	22	3		Cavillon	3	0	
	Plaisance du Nord	22	1		Chardonnières	6	0	
	Quartier Morin	15	0		Ile-à-Vache	2	0	
	Grande Rivière du N...	18	1		Maniche	1	0	
	Borgne	20	0		Roche à Bateau	1	0	
	Port Margot	20	0		Saint Louis du Sud	12	1	
	Pilate	19	0		St Jean du Sud	2	0	
	Limonade	12	0	Tiburon	6	0		
	Acul du Nord	12	0	Torbeck	10	1		
	Dondon	6	0	Total	262	6		
	Saint Raphaël	4	0	Sud-Est	Jacmel	204	8	
	Bahon	3	1		Anse à Pitres	9	0	
	Total	677	34		Marigot	8	0	
					Belle Anse	4	0	
					Thiotte	10	0	
					Cayes-Jacmel	2	0	
			Bainet		16	0		
			Côte de Fer		14	1		
			La Vallée de Jacmel		7	0		
			Total		274	9		

N-B. Les informations contenues dans ce rapport sont actualisées de manière quotidienne. Les données et analyses peuvent être modifiées après la classification finale d.