



REPUBLIQUE D'HAÏTI

MINISTÈRE DE LA SANTÉ PUBLIQUE
ET DE LA POPULATION

No. 564

Port-au-Prince, le 25 mars 2021

AVI # 351

9 nouvo ka COVID-19 konfime nan peyi Dayiti

Ministè Sante Piblik ap enfòmè popilasyon an genyen **9 nouvo ka COVID-19 ki konfime nan dat 24 mas 2021 an nan peyi Dayiti**. Sa ki bay yon total **12, 788 ka konfime, 1, 852 moun lopital, 251 moun mouri ak 11, 126 moun trete**.

Nan kad transparans gouvènman pwomèt la, l ap kontinye bay popilasyon an bon jan enfòmasyon pou l kapab pwoteje tèt li pi byen.

Ministè sante piblik ap kontinye mande popilasyon an pou l respekte tout prensip liyèn ak sekirite Leta a deja bay pou anpeche maladi a gaye plis toujou nan peyi a :

- TOUJOU METE KACHNEN OSWA MAS NOU DEPI W PRAL RANKONTRE LÒT MOUN ;
- TOUJOU LAVE MEN W ;
- LÈ W AP SALYE YON MOUN, EVITE BA L LANMEN, PA BO L NI B AL AKOLAD ;
- TOUJOU SONJE BAY TOUT MOUN 3 PA DISTANS ;
- SI W REMAKE YOUN NAN SIY SA YO, (TOUS, FYÈV, OU PA PRAN SANT OSWA GOU) EVITE PRAN KONTAK AK LÒT MOUN EPI RELE NAN 2020 POU W KONN KISA W DWE FÈ.

KOWONAVIRIS TOUJOU LA !

An nou youn veye sou lòt, an nou youn pwoteje lòt !

Marie Greta Roy
Doktè Marie Greta Roy CLÉMENT
Minis



Tab.1: Cas confirmés et décès de COVID-19 par département du 19 mars 2020 au 24 mars 2021, Haïti

Département	Cas Cumulés.	Nouveaux cas (24h)	Décès Cumulés	Nouveaux décès (24h)	Taux de positivité	Taux de létalité
Ouest	9,096	8	107	0	21.3%	1.18%
Nord	776	0	38	0	23.2%	4.90%
Artibonite	668	0	39	0	23.4%	5.84%
Centre	641	1	15	0	28.4%	2.34%
Nord-Est	368	0	6	0	14.9%	1.63%
Sud-Est	302	0	9	0	28.1%	2.98%
Sud	294	0	6	0	25.5%	2.04%
Nord-Ouest	255	0	13	0	26.2%	5.10%
Grand Anse	227	0	13	0	22.8%	5.73%
Nippes	161	0	5	0	20.2%	3.11%
Grand Total	12,788	9	251	0	21.8%	1.96%

N-B. Les informations contenues dans ce rapport sont actualisées de manière quotidienne. Les données et analyses peuvent être modifiées après la classification finale des cas.

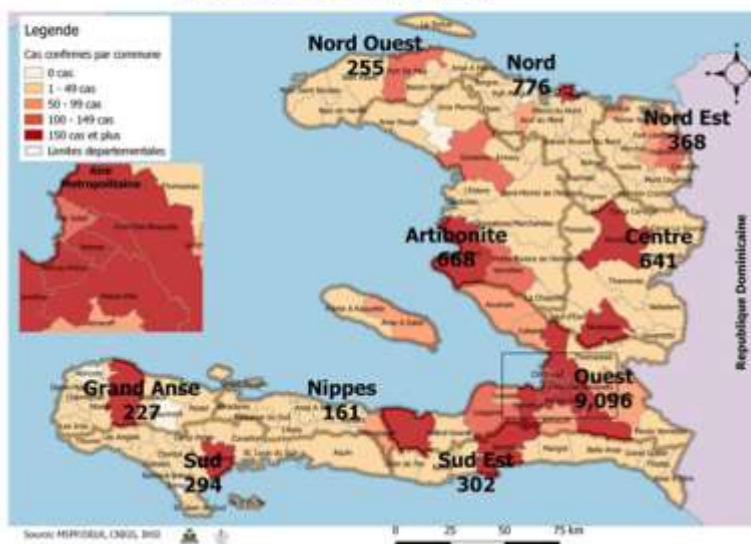
Numéro: 391

24/03/2021

6h00 pm

Surveillance de la COVID-19, Haïti, 2020-2021

Cas confirmés de COVID-19 par Département et Commune du 19/03/2020 au 24/03/2021



Au niveau mondial au 24 mars 2021:

123,890,116 cas confirmés, dont 2,726,748 décès ont été enregistrés, soit une létalité de 2.20%

Source: OMS

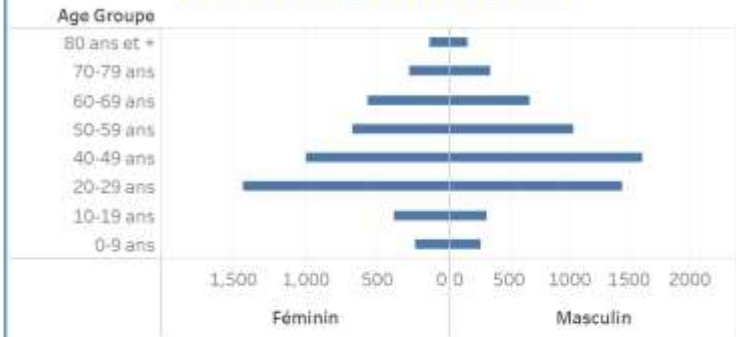
En Haïti:

- 58,669 cas suspects (188 nouveaux)
- 12,788 cas confirmés (9 nouveaux)
- 251 décès (0 nouveau)
- 11,126 (87%) cas récupérés
- Létalité: 1.96%**
- 1852 cas hospitalisés (2 nouveaux)
- De ces 12,788 cas confirmés, 44% sont de sexe féminin et 56% de sexe masculin

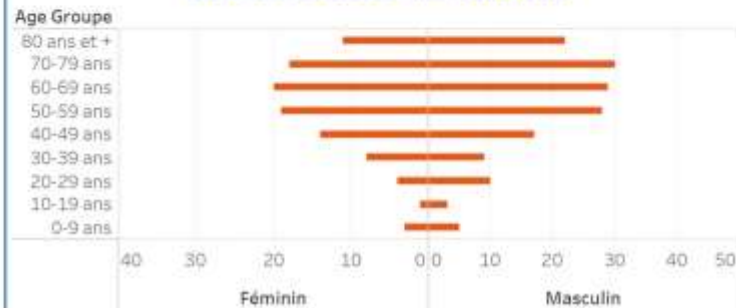
Tab.3: Distribution des cas et décès de COVID-19 par groupe d'âge du 19 mars 2020 au 24 mars 2021, Haïti

Age Groupe	Cas Confirmés	Décès Cumulés	Taux de létalité
0-9 ans	331	8	2.42%
10-19 ans	570	4	0.70%
20-29 ans	2,508	14	0.56%
30-39 ans	3,593	17	0.47%
40-49 ans	2,357	31	1.32%
50-59 ans	1,524	47	3.08%
60-69 ans	1,092	49	4.49%
70-79 ans	559	48	8.59%
80 ans et +	254	33	12.99%
Grand Total	12,788	251	1.96%

Graphique 2: Distribution des cas confirmés par groupe d'âge et sexe du 19 mars 2020 au 24 mars 2021, Haïti



Graphique 3: Distribution des décès par groupe d'âge et sexe du 19 mars 2020 au 24 mars 2021, Haïti



Tab.2: Distribution des cas confirmés de COVID-19 par Commune, Haiti, 2020 chez les cas suspects

Département	Communes	Cas confirmés	Département	Communes	Cas confirmés
Artibonite	Saint Marc	235	Nord-Est	Ouanaminthe	123
	Gonaïves	149		Fort Liberté	58
	Vernières	148		Caracol	53
	Gros Morne	26		Trou du Nord	43
	Petite Rivière de l'Artibonite	23		Mombin Crochu	31
	Marchand Dessalines	21		Terrier Rouge	16
	Saint Michel	20		Mont Organsé	14
	L'Estère	16		Perches	6
	Dosdones	8		Ferrier	6
	Marmelade	7		Carice	6
	Ennery	7		Capotille	6
	La Chapelle	3		Sainte Suzanne	5
	Grande Saline	3		Vaïleros	1
	Anse Rouge	2		Total	368
	Total	668		Nord-Ouest	Port de Paix
Centre	Minibalais	228	Saint Louis du Nord		29
	Hicoche	205	Bombardopolis		20
	Lascarobas	49	Jean Rabel		17
	Boucan Carré	37	Môle Saint Nicolas		13
	Dolladère	28	La Tortue		12
	Thomonde	20	Basin Bleu		8
	Saut d'EAU	20	Chanoine		4
	Savane	16	Bois de Henne	2	
	Cerca la Source	12	Anse-a-Foleur	2	
	Thomassique	8	Total	255	
	Maissade	7	Ouest	Delmas	2,264
	Boucan Carré	6		Pétion Ville	1,909
	Cerca Cavalaj	5		Port au Prince	1,538
	Total	641		Tabarre	1,003
	Grand Anse	Jaromie		186	Croix des Bouquets
Anse d'Imbault		16		Carrefour	586
Chambellan		7		Petit Goave	161
Corail		5		Cité Soleil	127
Pectel		3		Mogane	112
Dame Marie		3		Kenskoff	96
Moron		2		Cabarot	93
trois		2		Arcahaie	76
Bonbon		2		Grésier	66
Roseaux		1		Gaïthier	53
Total		227		Anse-a-Gaïth	53
Nippes		Miragoane	76	Cornillon	20
	Fond des Nègres	22	Grand Goave	19	
	Baradères	13	Thomazeau	16	
	Plaisance du Sud	10	Fonds Verrettes	10	
	L'Asile	10	Pointe à Raquette	7	
	Anse-a-Veau	10	Total	9,096	
	Petit Trou de Nippes	7	Sud	Cayes	151
	Petite Rivière des Nippes	6		Aquin	48
	Pailiant	4		Les Anglais	13
	Arnaud	2		Saint Louis du Sud	12
	Grand Boucan	1		Torbeck	10
	Total	161		Port-à-Piment	10
Nord	Cap-Haïtien	470		Port Salut	9
	Limbé	56		Côteaux	8
	Milot	32		Camp-Perrin	8
	Rigron	27		Tiburon	6
	Plaine du Nord	26		Chardonnières	6
	Plaisance du Nord	24		Quartal	4
	Grande Rivière du Nord	21		Cavaillon	3
	Borgne	21		St Jean du Sud	2
	Port Margot	20		Ile-a-Vache	2
	Pilate	19	Roche à Batsiau	1	
	Quartier Morin	16	Maniche	1	
	Limouade	14	Total	294	
	Acul du Nord	13	Sud-Est	Jacmel	217
	Dondon	6		Anse à Pitres	18
	Saint Raphaël	4		Bainet	16
	Bahon	3		Côte de Fer	14
	Ranquette	2		Thiotte	11
	Plaisance	1		Marigot	10
	La Victoire	1		La Vallée de Jacmel	7
	Total	776		Belle Anse	4
		Cayes-Jacmel		3	
		Grand Gôzier		2	
		Total	302		

N-B. Les informations contenues dans ce rapport sont actualisées de manière quotidienne. Les données et analyses peuvent être modifiées après la classification finale des cas.