



REPUBLICQUE D'HAÏTI

**MINISTÈRE DE LA SANTE PUBLIQUE
ET DE LA POPULATION**
No. 224Port-au-Prince, le 14 novembre 2020

AVI # 224

9 nouvo ka COVID-19 konfime nan peyi Dayiti

Ministè Sante Piblik ap enfòmè popilasyon an genyen 9 nouvo ka COVID-19 ki konfime nan dat 13 novanm 2020 an nan peyi Dayiti. Sa ki bay yon total 9, 188 ka konfime, 232 moun mouri ak 7, 801 moun trete.

Nan kad transparans gouvènman pwomèt la, l ap kontinye bay popilasyon an bon jan enfòmasyon pou l kapab pwoteje tèt li pi byen.

Ministè sante piblik ap kontinye mande popilasyon an pou l respekte tout prensip liyèn ak sekirite Leta a deja bay pou anpeche maladi a gaye plis toujou nan peyi a :

- **TOUJOU METE KACHNEN OSWA MAS DEPI NOU PRAL RANKONTRE LÒT MOUN ;**
- **TOUJOU SONJE BAY TOUT MOUN 3 PA DISTANS ;**
- **TOUJOU LAVE MEN NOU ;**
- **LÈ N AP SALYE YON MOUN, EVITE BA L LANMEN, PA BO L NI B AL AKOLAD.**

KOWONAVIRIS TOUJOU LA !

An nou youn veye sou lòt, an nou youn pwoteje lòt !


Doktè Marie Greta Roy CLÉMENT
Minis



Tab.1: Cas confirmés et décès de COVID-19 par département du 19 mars au 13 novembre 2020, Haïti

Département	Cas Cumulés.	Nouveaux cas (24h)	Décès Cumulés	Nouveaux décès (24h)	Taux de positivité	Taux de létalité
Ouest	6,126	8	98	0	25.6%	1.60%
Nord	659	0	33	0	30.9%	5.01%
Artibonite	571	0	38	0	27.8%	6.65%
Centre	485	1	12	0	34.9%	2.47%
Nord-Est	300	0	6	0	19.9%	2.00%
Sud-Est	269	0	9	0	33.0%	3.35%
Sud	246	0	6	0	34.0%	2.44%
Nord-Ouest	221	0	12	0	32.0%	5.43%
Grand Anse	170	0	13	0	28.0%	7.65%
Nippes	141	0	5	0	22.7%	3.55%
Grand Total	9,188	9	232	0	26.7%	2.53%

N-B. Les informations contenues dans ce rapport sont actualisées de manière quotidienne. Les données et analyses peuvent être modifiées après la classification finale des cas.

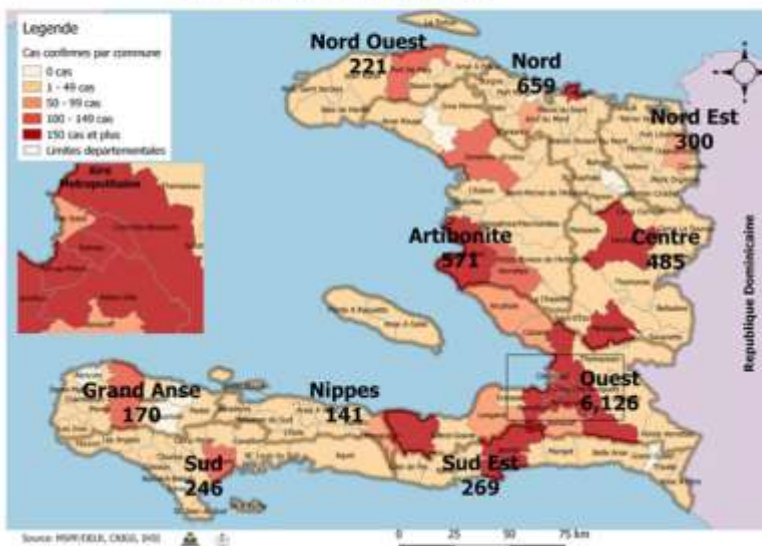
Numéro: 262

13/11/2020

6h00 pm

Surveillance de la COVID-19, Haïti, 2020

Cas confirmés de COVID-19 par Département et Commune du 19/03/2020 au 13/11/2020



Au niveau mondial au 13 novembre 2020:

53,164,803 cas confirmés, dont 1,300,576 décès ont été enregistrés, soit une létalité de 2.4%

Source: OMS

En Haïti:

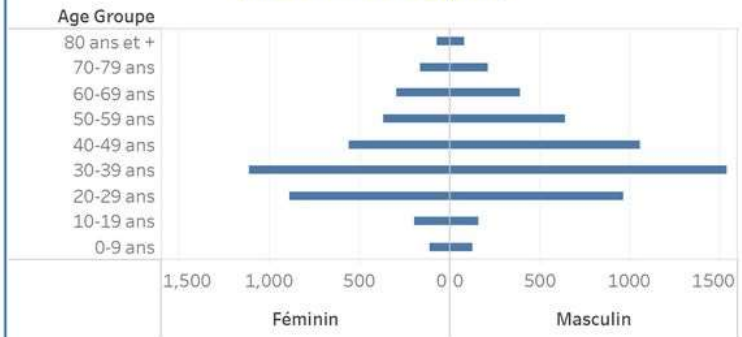
- 34,480 cas suspects (259 nouveaux)
- 9,188 cas confirmés (9 nouveaux)
- 232 décès (0 nouveau)
- 7,801 (85%) cas récupérés
- Létalité: 2.53%**

- De ces 9,188 cas confirmés, 42.1% sont de sexe féminin et 57.9% de sexe masculin

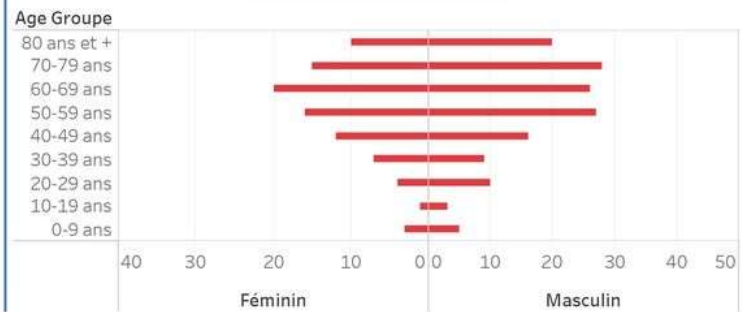
Tab.3: Distribution des cas et décès de COVID-19 par groupe d'âge au 13 novembre 2020, Haïti

Age Groupe	Cas Confirmés	Décès Cumulés	Taux de létalité
0-9 ans	247	8	3.24%
10-19 ans	363	4	1.10%
20-29 ans	1,863	14	0.75%
30-39 ans	2,673	16	0.60%
40-49 ans	1,652	28	1.69%
50-59 ans	1,058	43	4.06%
60-69 ans	736	46	6.25%
70-79 ans	415	43	10.36%
80 ans et +	181	30	16.57%
Grand Total	9,188	232	2.53%

Graphique 2: Distribution des cas confirmés par groupe d'âge et sexe au 13 novembre 2020, Haïti



Graphique 3: Distribution des décès par groupe d'âge et sexe au 13 novembre 2020, Haïti



Tab.2: Distribution des cas confirmés de COVID-19 par Commune, Haiti, 2020

Département	Communes	Cas confirmés	Département	Communes	Cas confirmés	
Artibonite	Saint Marc	188	Nord-Est	Quarantinithe	97	
	Vernettes	139		Caracol	48	
	Gonaïves	126		Fort Liberté	43	
	Gras Morne	23		Trou du Nord	39	
	Petite Rivière de l'Artibonite	21		Mombin Crochu	21	
	Marchand Dessalines	18		Terrier Rouge	15	
	Saint Michel	17		Mont Organsé	11	
	L'Estère	13		Perches	6	
	Desjures	7		Sainte Suzanne	5	
	Marmelade	6		Ferrier	5	
	Ennery	6		Carice	5	
	Grande Saline	3		Capotille	4	
	La chapelle	2		Vallières	1	
	Arise Rouge	2		Total	300	
Centre	Total	571	Nord-Ouest	Port de Paix	128	
	Hinche	177		Saint Louis du Nord	28	
	Miravalais	163		Bombardopolis	17	
	Lascaboas	33		Jean Rabel	15	
	Boucan Carré	33		Mole Saint Nicolas	12	
	Belladere	23		Bassin Bleu	7	
	Thomonde	16		La Tortue	6	
	Savanette	13		Chamoténe	4	
	Saut d'Eau	7		Bale de Harrie	2	
	Cerca la Source	6		Anse-a-Fleur	2	
	Messade	5		Total	221	
	Cerca Cavalal	5		Ouest	Delmas	1,479
	Thomasique	4			Port au Prince	1,181
	Total	485			Pition Villa	972
Grand Anse	Jeremie	137	Tobarre		715	
	Arise d'Hamault	16	Croix des Bouquets		623	
	Chambellan	7	Carrefour		459	
	Dame Marie	3	Petit Goave		154	
	Pestel	2	Cité Soleil		98	
	Irois	2	Végarie		84	
	Roseaux	1	Cabaret		83	
	Moron	1	Kensloff		62	
	Bonbon	1	Arcahaie		57	
	Total	170	Gessier		49	
	Nippes	Miragoane	66		Anse a Galet	39
		Fond des Nègres	20	Cornillon	17	
		Baradères	13	Grand Goave	16	
		Pleisance du Sud	10	Ganthier	15	
Petit Trou de Nippes		7	Thomazeau	10		
Arise-a-Veau		7	Fonds-Verrettes	10		
Petite Rivière des Nippes		6	Pointe à Raquette	3		
L'Asile		5	Total	6,126		
Pailiant		4	Sud	Cayes	134	
Arnaud		2		Aquin	27	
Grand Boucan		1		Saint Louis du Sud	12	
Total		141		Torbeck	10	
Nord		Cap-Haïtien		386	Les Anglais	10
		Limbé		53	Port-à-Piment	9
	Milot	27		Port Salut	9	
	Pignon	24		Camp-Perrin	7	
	Plaine du Nord	22		Tiburon	6	
	Pleisance du Nord	21		Charbonnières	6	
	Borgne	20		Coteaux	5	
	Port Margot	19		Cavaillon	3	
	Grande Rivière du Nord	18		St Jean du Sud	2	
	Pilate	17		Ile-a-Vache	2	
	Quartier Morin	15	Charlat	2		
	Limouade	12	Roché à Bataou	1		
	Acoul du Nord	12	Maniche	1		
	Dondon	6	Total	246		
Saint Raphael	4	Sud Est	Jarmel	201		
Bahon	3		Bainet	16		
Total	659		Cote de Fer	13		
			Thiotte	10		
			Anse a Pitres	9		
			Marigot	7		
			La Vallée de Jacmel	7		
			Belle Anse	4		
			Cayes-Jacmel	2		
			Total	269		

N-B: Les informations contenues dans ce rapport sont actualisées de manière quotidienne. Les données et analyses peuvent être modifiées après la classification finale des cas.