



REPUBLICQUE D'HAÏTI

**MINISTÈRE DE LA SANTE PUBLIQUE
ET DE LA POPULATION**
No. 454Port-au-Prince, le 14 décembre 2020

AVI # 254

9 nouvo ka COVID-19 konfime nan peyi Daviti

Ministè Sante Piblik ap enfòmè popilasyon an genyen **9 nouvo ka COVID-19** ki konfime nan dat 13 desanm 2020 an nan peyi Dayiti. Sa ki bay yon total **9, 597** ka konfime, **234** moun mouri ak **8,280** moun trete.

Nan kad transparans gouvènman pwomèt la, l ap kontinye bay popilasyon an bon jan enfòmasyon pou l kapab pwoteje tèt li pi byen.

Ministè sante piblik ap kontinye mande popilasyon an pou l respekte tout prensip liyèn ak sekirite Leta a deja bay pou anpeche maladi a gaye plis toujou nan peyi a :

- TOUJOU METE KACHNEN OSWA MAS NOU DEPI W PRAL RANKONTRE LÒT MOUN ;
- TOUJOU LAVE MEN W ;
- LÈ W AP SALYE YON MOUN, EVITE BA L LANMEN, PA BO L NI B AL AKOLAD ;
- TOUJOU SONJE BAY TOUT MOUN 3 PA DISTANS ;
- SI W REMAKE YOUN NAN SIY SA YO, (TOUS, FYÈV, OU PA PRAN SANT OSWA GOU) EVITE PRAN KONTAK AK LÒT MOUN EPI RELE NAN **2020** POU W KONN KISA W DWE FÈ.

KOWONAVIRIS TOUJOU LA !

An nou youn veye sou lòt, an nou youn pwoteje lòt !

Marie Greta Roy CLEMENT
Doktè Marie Greta Roy CLEMENT
Minis



Tab.1: Cas confirmés et décès de COVID-19 par département du 19 mars au 13 décembre 2020, Haïti

Département	Cas Cumulés.	Nouveaux cas (24h)	Décès Cumulés	Nouveaux décès (24h)	Taux de positivité	Taux de létalité
Ouest	6,484	9	99	0	23.5%	1.53%
Nord	663	0	34	0	28.4%	5.13%
Artibonite	582	0	38	0	26.6%	6.53%
Centre	493	0	12	0	33.0%	2.43%
Nord-Est	307	0	6	0	18.4%	1.95%
Sud-Est	271	0	9	0	31.1%	3.32%
Sud	253	0	6	0	31.5%	2.37%
Nord-Ouest	227	0	12	0	30.1%	5.29%
Grand Anse	170	0	13	0	26.1%	7.65%
Nippes	147	0	5	0	22.2%	3.40%
Grand Total	9,597	9	234	0	24.6%	2.44%

N-B. Les informations contenues dans ce rapport sont actualisées de manière quotidienne. Les données et analyses peuvent être modifiées après la classification finale des cas.

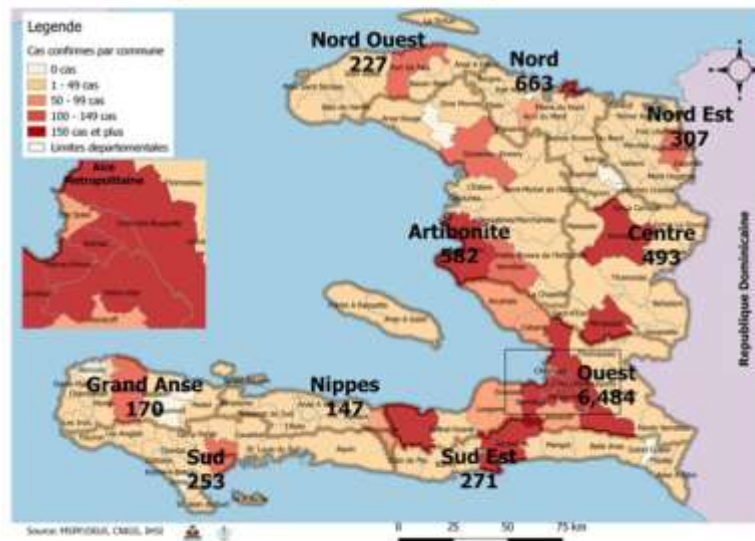
Numéro: 293

13/12/2020

6h00 pm

[Surveillance de la COVID-19, Haïti, 2020](#)

[Cas confirmés de COVID-19 par Département et Commune du 19/03/2020 au 13/12/2020](#)



[Au niveau mondial au 13 Décembre 2020:](#)

71,051,805 cas confirmés, dont 1,608,648 décès ont été enregistrés, soit une létalité de 2.26% Source: OMS

[En Haïti:](#)

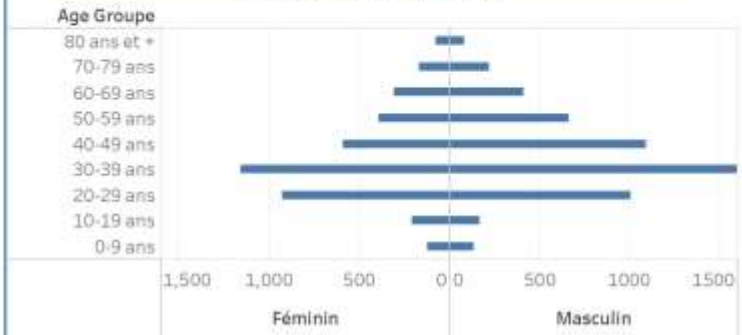
- 39,064 cas suspects (115 nouveaux)
- 9,597 cas confirmés (9 nouveaux)
- 234 décès (0 nouveau)
- 8,280 (86.3%) cas récupérés
- Létalité: 2.44%
- De ces 9,597 cas confirmés, 42.4% sont de sexe féminin et 57.6% de sexe masculin



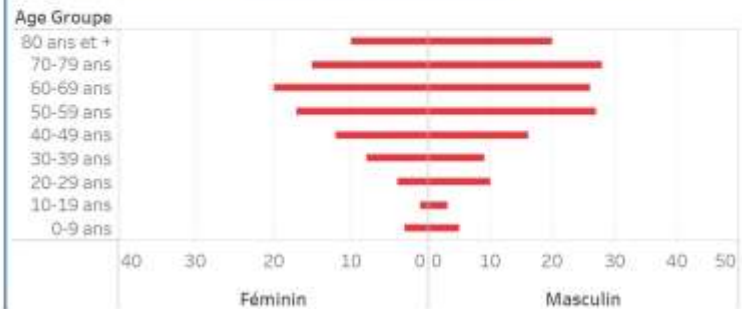
Tab.3: Distribution des cas et décès de COVID-19 par groupe d'âge au 13 décembre 2020, Haïti

Age Groupe	Cas Confirmés	Décès Cumulés	Taux de létalité
0-9 ans	268	8	2.99%
10-19 ans	382	4	1.05%
20-29 ans	1,954	14	0.72%
30-39 ans	2,784	17	0.61%
40-49 ans	1,721	28	1.63%
50-59 ans	1,103	44	3.99%
60-69 ans	766	46	6.01%
70-79 ans	428	43	10.05%
80 ans et +	191	30	15.71%
Grand Total	9,597	234	2.44%

Graphique 2: Distribution des cas confirmés par groupe d'âge et sexe au 13 décembre 2020, Haïti



Graphique 3: Distribution des décès par groupe d'âge et sexe au 13 décembre 2020, Haïti



Tab.2: Distribution des cas confirmés de COVID-19 par Commune, Haiti, 2020 chez les cas suspects

Département	Communes	Cas confirmés	Département	Communes	Cas confirmés	
Artibonite	Saint Marc	192	Nord-Est	Quarananthe	102	
	Vernettes	141		Caracol	48	
	Gonaïves	128		Fort Liberté	44	
	Gras Morne	23		Trou du Nord	39	
	Petite Rivière de l'Artibonite	22		Mombin Crochu	21	
	Marchand Descaillies	19		Torrier Rouge	16	
	Saint Michel	18		Mont Organsé	11	
	L'Estère	13		Perches	6	
	Desdunes	7		Sainte Suzanne	5	
	Marmelade	6		Ferrier	5	
	Ennery	6		Carice	5	
	Grande Saline	3		Capotille	4	
	La Chapelle	2		Vallières	1	
	Anse Rouge	2		Total	307	
	Total	582		Nord-Ouest	Port de Paix	131
Centre	Hîche	179	Saint Louis du Nord		28	
	Mirabalais	167	Bombardopolis		17	
	Lascabobas	33	Jean Rabel		15	
	Boucan Carré	33	Mole Saint Nicolas		13	
	Belladère	23	La Tortue		8	
	Thomonde	16	Bassin Bleu		7	
	Savannette	14	Chansolme		4	
	Saut-d'Eau	8	Bole de Henrie	2		
	Cerca la Source	6	Anse-à-Foleur	2		
	Mansade	5	Total	227		
	Cerca Cavalaj	5	Ouest	Delmas	1,552	
	Thomasique	4		Port au Prince	1,213	
	Total	493		Pitoun Ville	1,090	
	Grand Anse	Jeremie		137	Tabarre	753
		Anse d'Hainault		16	Croix des Bouquets	668
Chambellan		7		Carrefour	472	
Dame Marie		3		Petit Goave	157	
Pestel		2		Cité Soleil	101	
Trois		2		Léogane	89	
Rosaux		1		Cabaret	86	
Moron		1		Kenscoff	64	
Borbon		1		Arcahaie	59	
Total		170		Gressier	52	
Nippes	Miragoane	67		Anse à Gallet	40	
	Fond des Nègres	20		Ganthier	31	
	Baradères	13	Cornillon	17		
	Plaisance du Sud	10	Grand Goave	16		
	Anse-à-Veau	9	Thomazeau	11		
	L'Asile	8	Fonds Verrittas	10		
	Petit Trou de Nippes	7	Pointe à Raquette	3		
	Petite Rivière des Nippes	6	Total	6,484		
	Pailant	4	Sud	Cayes	135	
	Arnaud	2		Aquin	33	
Grand Boucan	1	Saint Louis du Sud		12		
Total	147	Torbeck		10		
Nord	Cap-Haïtien	388		Les Anglais	10	
	Limbé	53		Port-à-Piment	9	
	Milot	27		Port Salut	9	
	Pignon	24		Camp-Perrin	7	
	Plaisance du Nord	22		Tiburon	6	
	Plaine du Nord	22		Chardonnières	6	
	Port Margot	20		Coteaux	5	
	Borgne	20		Cavaillon	3	
	Grande Rivière du Nord	18		St Jean du Sud	2	
	Pilate	17		Be-à-Vache	2	
	Quartier Morin	15		Charlar	2	
	Limonade	12	Roche à Bataïou	1		
	Acul du Nord	12	Maniche	1		
	Dondon	6	Total	253		
	Saint Raphaël	4	Sud-Est	Jacmel	203	
Bahon	3	Bainet		16		
Total	663	Côte de Fer		13		
		Thiofte		10		
		Anse à Pitres		9		
		Margot		7		
		La Vallée de Jacmel		7		
		Belle Anse		4		
		Cayes-Jacmel		2		
		Total		271		

N-B. Les informations contenues dans ce rapport sont actualisées de manière quotidienne. Les données et analyses peuvent être modifiées après la classification finale des cas.