



REPUBLIQUE D'HAÏTI

**MINISTÈRE DE LA SANTÉ PUBLIQUE
ET DE LA POPULATION**
No. 460Port-au-Prince, le 20 décembre, 20

AVI # 260

8 nouvo ka konfime ak von (1) moun anplis mouri anba COVID-19 nan peyi Dayiti

Ministè Sante Piblik ap enfòmè popilasyon an genyen **8 nouvo ka konfime ak von (1) moun anplis mouri anba COVID-19 nan dat 19 desanm 2020** an nan peyi Dayiti. Sa ki bay yon total 9,771 ka konfime, 235 moun mouri ak 8,398 moun trete.

Ministè a ap salye memwa konpatriyòt sa a ki pati kite nou an pandan l swete fòs ak kouraj ak fanmi, zanmi epi tout moun lanmò sa a touche.

Ministè sante piblik ap kontinye mande popilasyon an pou l respekte tout prensip liyèn ak sekirite Leta a deja bay pou anpeche maladi a gaye plis toujou nan peyi a :

- TOUJOU METE KACHNEN OSWA MAS NOU DEPI W PRAL RANKONTRE LÒT MOUN ;
- TOUJOU LAVE MEN W ;
- LÈ W AP SALYE YON MOUN, EVITE BA L LANMEN, PA BO L NI B AL AKOLAD ;
- TOUJOU SONJE BAY TOUT MOUN 3 PA DISTANS ;
- SI W REMAKE YOUN NAN SIY SA YO, (TOUS, FYÈV, OU PA PRAN SANT OSWA GOU) EVITE PRAN KONTAK AK LÒT MOUN EPI RELE NAN **2020** POU W KONN KISA W DWE FÈ.

KOWONAVIRIS TOUJOU LA!

An nou youn veye sou lòt, an nou youn pwoteje lòt !

Marie Gréta Roy Clément
Doktè Marie Gréta Roy CLEMENT
Minis



Tab.1: Cas confirmés et décès de COVID-19 par département du 19 mars au 19 décembre 2020, Haïti

Département	Cas Cumulés.	Nouveaux cas (24h)	Décès Cumulés	Nouveaux décès (24h)	Taux de positivité	Taux de létalité
Ouest	6,628	7	99	0	22.9%	1.49%
Nord	664	0	34	0	27.8%	5.12%
Artibonite	586	1	39	1	26.4%	6.66%
Centre	500	0	12	0	32.9%	2.40%
Nord-Est	312	0	6	0	17.7%	1.92%
Sud-Est	272	0	9	0	30.7%	3.31%
Sud	261	0	6	0	30.5%	2.30%
Nord-Ouest	229	0	12	0	29.2%	5.24%
Grand Anse	171	0	13	0	26.1%	7.60%
Nippes	148	0	5	0	22.2%	3.38%
Grand Total	9,771	8	235	1	24.0%	2.41%

N-B. Les informations contenues dans ce rapport sont actualisées de manière quotidienne. Les données et analyses peuvent être modifiées après la classification finale des cas.

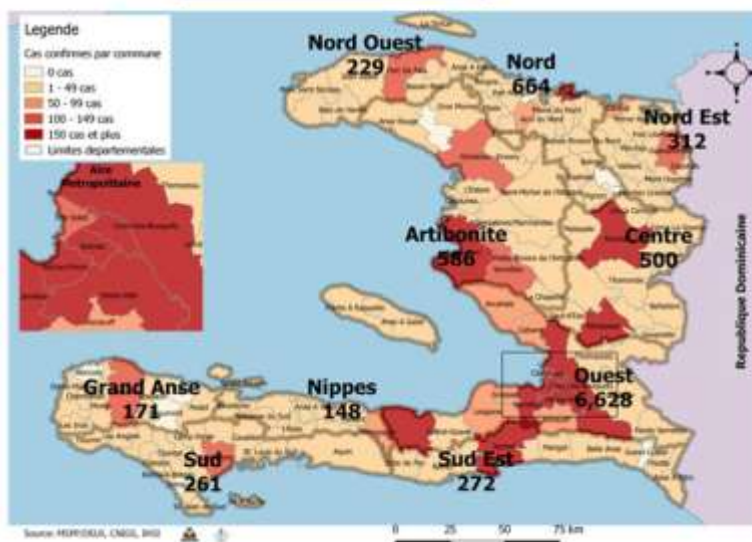
Numéro: 299

19/12/2020

6h00 pm

[Surveillance de la COVID-19, Haïti, 2020](#)

[Cas confirmés de COVID-19 par Département et Commune du 19/03/2020 au 19/12/2020](#)



[Au niveau mondial au 19 Décembre 2020:](#)

75,110,651 cas confirmés, dont 1,680,395 décès ont été enregistrés, soit une létalité de 2.24% Source: OMS

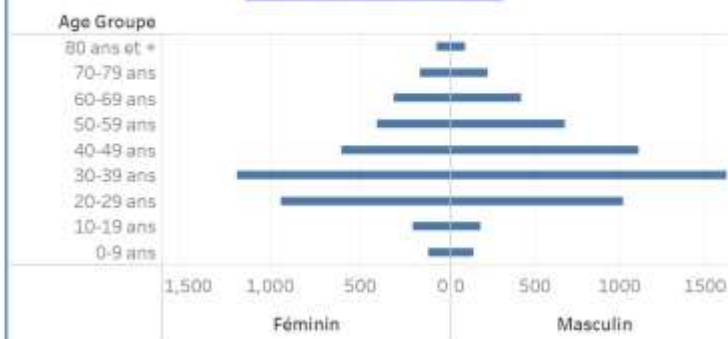
[En Haïti:](#)

- 40,730 cas suspects (150 nouveaux)
- 9,771 cas confirmés (8 nouveaux)
- 235 décès (1 nouveau)
- 8,398 (86%) cas récupérés
- Létalité: 2.41%
- De ces 9,771 cas confirmés, 42.5% sont de sexe féminin et 57.5% de sexe masculin

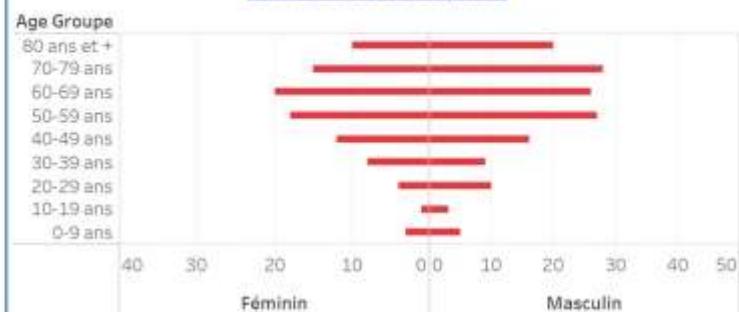
Tab.3: Distribution des cas et décès de COVID-19 par groupe d'âge au 19 décembre 2020, Haïti

Age Groupe	Cas Confirmés	Décès Cumulés	Taux de létalité
0-9 ans	270	8	2.96%
10-19 ans	390	4	1.03%
20-29 ans	1,984	14	0.71%
30-39 ans	2,842	17	0.60%
40-49 ans	1,749	28	1.60%
50-59 ans	1,131	45	3.98%
60-69 ans	779	46	5.91%
70-79 ans	433	43	9.93%
80 ans et +	193	30	15.54%
Grand Total	9,771	235	2.41%

Graphique 2: Distribution des cas confirmés par groupe d'âge et sexe au 19 décembre 2020, Haïti



Graphique 3: Distribution des décès par groupe d'âge et sexe au 19 décembre 2020, Haïti



Tab.2: Distribution des cas confirmés de COVID-19 par Commune, Haiti, 2020 chez les cas suspects

Département	Communes	Cas confirmés	Département	Communes	Cas confirmés
Artibonite	Saint Marc	195	Nord-Est	Quanaminthe	105
	Vernettes	141		Garacol	50
	Gonaïves	129		Fort Liberté	44
	Gras Morne	23		Trou du Nord	39
	Petite Rivière de l'Artibonite	22		Mombin Crochu	21
	Marchand Descaillines	19		Terrier Rouge	16
	Saint Michel	18		Mont Organsé	11
	L'Estère	13		Perches	6
	Desdunes	7		Sainte Suzanne	5
	Marmelade	6		Ferrier	5
	Ennery	6		Carice	5
	Grande Saline	3		Capotile	4
	La Chapelle	2		Vallières	1
	Anse Rouge	2		Total	312
	Total	586		Nord-Ouest	Port de Paix
Centre	Hinche	179	Saint Louis du Nord		28
	Mirabalais	171	Bombardopolis		17
	Liscahobas	33	Jean Rabel		15
	Boucan Carré	33	Môle Saint Nicolas		13
	Belladère	24	La Tortue		8
	Thomonde	16	Bassin Bleu		7
	Savanette	14	Chamoisne		4
	Saut d'Eau	9	Bois de Henrie		2
	Malssade	6	Anse-à-Folour		2
	Cerca la Source	6	Total	229	
	Cerca Cavajal	5	Ouest	Detmas	1,589
	Thomasique	4		Port au Prince	1,234
	Total	500		Pétion Ville	1,131
Grand Anse	Jeremie	138		Tabarre	765
	Anse d'Hainault	16		Croix des Bouquets	682
	Chambellan	7		Carrefour	481
	Dame Marie	3		Petit Goave	157
	Pestel	2		Cité Soleil	105
	Trois	2		Léogane	90
	Rosaux	1		Cabonit	87
	Moron	1		Kerskoff	64
	Bonbon	1		Arcahaie	59
	Total	171		Gressier	53
	Nippes	Miragoane		68	Anse à Galet
Fond des Nègres		20		Ganthier	32
Baradères		13	Grand Goave	17	
Plaisance du Sud		10	Cornillon	17	
Anse-à-Veau		9	Thomazeau	11	
L'Asile		8	Fonds-Verrittas	10	
Petit Trou de Nippes		7	Pointe à Raquette	4	
Petite Rivière des Nippes		6	Total	6,628	
Pailant		4	Sud	Cayes	138
Arnaud		2		Aquin	37
Grand Boucan	1	Saint Louis du Sud		12	
Total	148	Turbeck		10	
Nord	Cap-Haïtien	388		Les Anglais	10
	Limbé	53		Port-à-Piment	9
	Milot	27		Port Salut	9
	Pignon	25		Camp-Perrin	8
	Plaisance du Nord	22		Tiburon	6
	Plaine du Nord	22		Chardonnières	6
	Port Margot	20		Coteaux	5
	Bogno	20		Cavaillon	3
	Grande Rivière du Nord	18		St Jean du Sud	2
	Plats	17		Be-à-Vache	2
	Quartier Morin	15		Charant	2
	Limonade	12	Roche à Bataïou	1	
	Acuf du Nord	12	Maniche	1	
	Dondin	6	Total	261	
	Saint Raphaël	4	Sud-Est	Jacmel	203
	Bahon	3		Bainet	16
	Total	664		Cote de Fer	13
				Thiotte	10
				Anse-à-Pitres	9
				Marigot	8
		La Vallée de Jacmel		7	
		Belle-Anse		4	
		Cayes-Jacmel		2	
		Total		272	

N-B. Les informations contenues dans ce rapport sont actualisées de manière quotidienne. Les données et analyses peuvent être modifiées après la classification finale des cas.