



REPUBLIQUE D'HAÏTI  
**MINISTÈRE DE LA SANTE PUBLIQUE  
 ET DE LA POPULATION**

Port-au-Prince, le 8 septembre 2020

No.....352.....

## AVI # 157

### 8 nouvo ka COVID-19 konfime nan peyi Dayiti

Ministè Sante Piblik ap enfòm popilasyon an genyen **8 nouvo ka COVID-19** ki konfime nan dat **7 septanm 2020** an nan peyi Dayiti. Sa ki bay yon total **8,384 ka konfime, 214 moun mouri ak 5,991 moun trete.**

Nan kad transparans gouvènman pwomèt la, l ap kontinye bay popilasyon an bon jan enfòmasyon pou l kapab pwoteje tèt li pi byen.

Ministè sante piblik ap kontinye mande popilasyon an pou l respekte tout prensip liyèn ak sekirite Leta a deja bay pou anpeche maladi a gaye plis toujou nan peyi a :

- TOUJOU METE KACHNEN OSWA MAS DEPI NOU PRAL RANKONTRE LÒT MOUN ;
- TOUJOU SONJE BAY TOUT MOUN 3 PA DISTANS ;
- TOUJOU LAVE MEN NOU ;
- LÈ N AP SALYE YON MOUN, EVITE BA L LANMEN, PA BO L, NI B AL AKOLAD.

**KOWONAVIRIS TOUJOU LA !**

**An nou youn veye sou lòt, an nou youn pwoteje lòt !**

*Marie Gréta Roy Clément*  
 Doktè Marie Gréta Roy CLEMENT  
 Minis



**Tab.1: Cas confirmés et décès de COVID-19 par département du 19 mars au 7 Septembre 2020, Haiti**

Département	Cas Cumulés.	Nouveaux cas (24h)	Décès Cumulés	Nouveaux décès (24h)	Taux de positivité	Taux de létalité
Ouest	5,738	6	93	0	33.1%	1.62%
Artibonite	493	0	38	0	33.8%	7.71%
Nord	479	0	26	0	37.1%	5.43%
Centre	439	0	7	0	41.4%	1.59%
Sud-Est	260	0	9	0	42.1%	3.46%
Nord-Est	244	0	6	0	22.7%	2.46%
Sud	230	2	6	0	40.8%	2.61%
Nord-Ouest	198	0	11	0	35.0%	5.56%
Grand Anse	162	0	13	0	35.7%	8.02%
Nippes	141	0	5	0	30.3%	3.55%
<b>Grand Total</b>	<b>8,384</b>	<b>8</b>	<b>214</b>	<b>0</b>	<b>33.7%</b>	<b>2.55%</b>

*N-B. Les informations contenues dans ce rapport sont actualisées de manière quotidienne. Les données et analyses peuvent être modifiées après la classification finale des cas.*

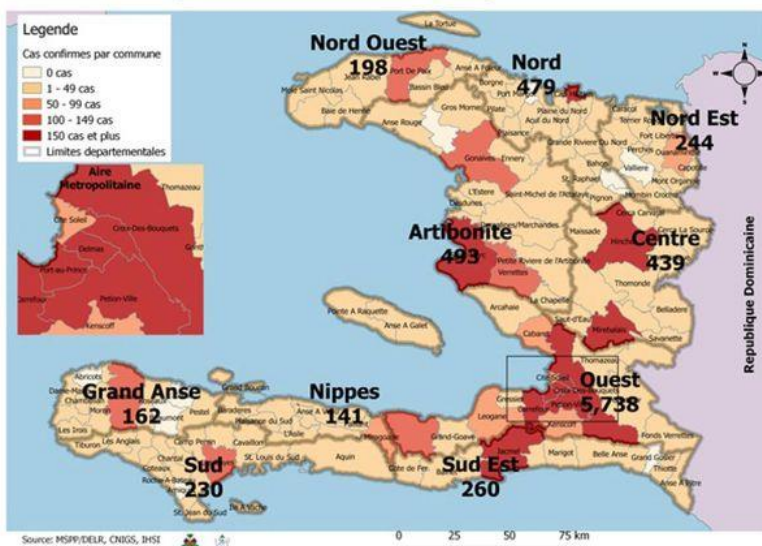
Numéro: 195

07/09/2020

6h00 pm

**Surveillance de la COVID-19, Haiti, 2020**

**Cas confirmés de COVID-19 par Département et Commune du 19/03/2020 au 07/09/2020**



**Au niveau mondial au 7 Septembre 2020:**

**27,236,916 cas confirmés, dont 891,031 décès ont été enregistrés, soit une létalité de 3.27%** Source: OMS

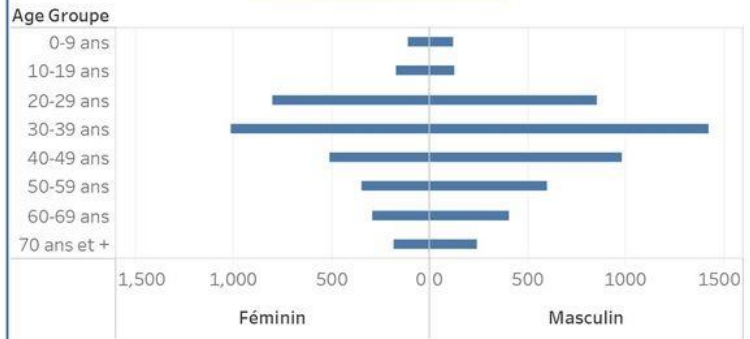
**En Haiti:**

- 25,058 cas suspects (69 nouveaux)
- 8,384 cas confirmés (8 nouveaux)
- 214 décès (0 nouveau)
- 5,991 (71.45%) cas récupérés
- Létalité: 2.55%
- De ces 8,384 cas confirmés, 41.7% sont de sexe féminin et 58.3% de sexe masculin

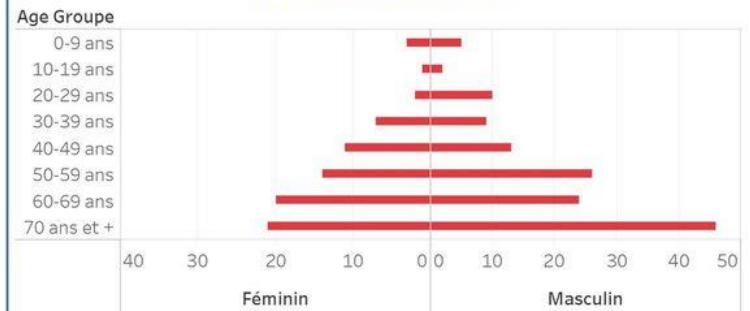
**Tab.3: Distribution des cas et décès de COVID-19 par groupe d'âge au 7 septembre 2020, Haïti**

Age Groupe	Cas Confirmés	Décès Cumulés	Taux de létalité
0-9 ans	238	8	3.36%
10-19 ans	295	3	1.02%
20-29 ans	1,668	12	0.72%
30-39 ans	2,452	16	0.65%
40-49 ans	1,520	24	1.58%
50-59 ans	984	40	4.07%
60-69 ans	737	44	5.97%
70 ans et +	490	67	13.67%
<b>Grand Total</b>	<b>8,384</b>	<b>214</b>	<b>2.55%</b>

**Graphique 2: Distribution des cas confirmés par groupe d'âge et sexe au 7 septembre 2020, Haïti**



**Graphique 3: Distribution des décès par groupe d'âge et sexe au 7 septembre 2020, Haïti**



**Tab.2: Distribution des cas confirmés de COVID-19 par Commune, Haiti, 2020**

Département	Communes	Cas confirmés	Département	Communes	Cas confirmés	
<b>Artibonite</b>	Saint Marc	164	<b>Nord-Est</b>	Ouanaminthe	76	
	Verrettes	117		Caracol	43	
	Gonaïves	111		Fort Liberté	34	
	Gros Morne	22		Trou du Nord	33	
	Petite Riviere de l'Artibonite	17		Mombin Crochu	20	
	Marchand Dessalines	16		Terrier Rouge	11	
	Saint Michel	11		Mont Organisé	7	
	L'Estère	10		Sainte Suzanne	5	
	Marmelade	6		Perches	5	
	Ennery	6		Ferrier	4	
	Desdunes	6		Carice	4	
	Grande Saline	3		Capotille	2	
	La chapelle	2		<b>Total</b>	<b>244</b>	
	Anse Rouge	2		<b>Nord-Ouest</b>	Port de Paix	115
	<b>Total</b>	<b>493</b>			Saint Louis du Nord	26
<b>Centre</b>	Mirebalais	158	Bombardopolis		14	
	Hinche	154	Mole Saint Nicolas		12	
	Boucan Carré	31	Jean Rabel		12	
	Lascahobas	30	Bassin Bleu		6	
	Belladere	21	La Tortue		5	
	Thiemonde	14	Chansolme		4	
	Saut-d'Eau	7	Baie de Henne		2	
	Savanette	6	Anse-a-Foleur		2	
	Cerca la Source	6	<b>Total</b>	<b>198</b>		
	Maissade	5	<b>Ouest</b>	Delmas	1,392	
	Cerca Cavajal	4		Port au Prince	1,141	
	Thomassique	3		Pétion Ville	868	
	<b>Total</b>	<b>439</b>		Tabarre	687	
	<b>Grand Anse</b>	Jeremie		129	Croix des Bouquets	568
		Anse d'hainault		16	Carrefour	438
Chambellan		7		Petit Goave	148	
Dame Marie		3		Cité Soleil	94	
Pestel		2		Léogane	78	
Irois		2		Cabaret	74	
Roseaux		1		Kenskoff	60	
Moron		1		Arcabaie	46	
Bonbon		1		Gressier	45	
<b>Total</b>		<b>162</b>		Anse a Gafet	37	
<b>Nippes</b>	Miragoane	66		Cornillon	16	
	Fond des Nègres	20	Grand Goave	15		
	Baradères	13	Ganthier	13		
	Plaisance du Sud	10	Thomazeau	9		
	Petit Trou de Nippes	7	Fonds-Verrettes	6		
	Anse-a-Veau	7	Pointe à Raquette	3		
	Petite Riviere des Nippes	6	<b>Total</b>	<b>5,738</b>		
	L'Asile	5	<b>Sud</b>	Cayes	128	
	Pailiant	4		Aquin	26	
	Arnaud	2		Saint Louis du Sud	12	
Grand Boucan	1	Les Anglais		10		
<b>Total</b>	<b>141</b>	Port Salut		9		
<b>Nord</b>	Cap Haitien	284		Port à Piment	8	
	Limbé	38		Torbeck	7	
	Pignon	21		Charbonnières	6	
	Milot	18		Camp-Perrin	6	
	Plaine du Nord	16		Tiburon	4	
	Borgne	16		Coteaux	4	
	Pilate	15		St Jean du Sud	2	
	Grande Riviere du Nord	15		Ile-a-Vache	2	
	Plaisance du Nord	14		Chantal	2	
	Port Margot	11		Cavaillon	2	
	Limonade	11	Roche à Bateau	1		
	Quartier Morin	9	Maniche	1		
	Acul du Nord	6	<b>Total</b>	<b>230</b>		
	Dondon	3	<b>Sud-Est</b>	Jacmel	194	
	Saint Raphael	1		Bainet	15	
Bahon	1	Cote de Fer		13		
<b>Total</b>	<b>479</b>	Thiotte		10		
		Anse a Pitres		9		
		La Vallée de Jacmel		7		
		Marigot		6		
		Belle Anse		4		
		Cayes-Jacmel		2		
		<b>Total</b>		<b>260</b>		

*N-B. Les informations contenues dans ce rapport sont actualisées de manière quotidienne. Les données et analyses peuvent être modifiées après la classification finale des cas.*