



REPUBLIQUE D'HAÏTI

**MINISTÈRE DE LA SANTÉ PUBLIQUE
ET DE LA POPULATION**
No.....435Port-au-Prince, le 25 novembre 20

AVI # 235

8 nouvo ka COVID-19 konfime nan peyi Dayiti

Ministè Sante Piblik ap enfòmè popilasyon an genyen **8 nouvo ka COVID-19** ki konfime nan dat **24 novanm 2020** an nan peyi Dayiti. Sa ki bay yon total **9, 264 ka konfime, 232 moun mouri ak 7, 951 moun trete.**

Nan kad transparans gouvènman pwomèt la, l ap kontinye bay popilasyon an bon jan enfòmasyon pou l kapab pwoteje tèt li pi byen.

Ministè sante piblik ap kontinye mande popilasyon an pou l respekte tout prensip liyèn ak sekirite Leta a deja bay pou anpeche maladi a gaye plis toujou nan peyi a :

- TOUJOU METE KACHNEN OSWA MAS DEPI NOU PRAL RANKONTRE LÒT MOUN ;
- TOUJOU SONJE BAY TOUT MOUN 3 PA DISTANS ;
- TOUJOU LAVE MEN NOU ;
- LÈ N AP SALYE YON MOUN, EVITE BA L LANMEN, PA BO L NI B AL AKOLAD.

KOWONAVIRIS TOUJOU LA !

An nou youn veye sou lòt, an nou youn pwoteje lòt !


Doktè Marie Greta Roy CLEMENT
 Minis



Tab.1: Cas confirmés et décès de COVID-19 par département du 19 mars au 24 novembre 2020, Haïti

Département	Cas Cumulés.	Nouveaux cas (24h)	Décès Cumulés	Nouveaux décès (24h)	Taux de positivité	Taux de létalité
Ouest	6,188	8	98	0	24.9%	1.58%
Nord	660	0	33	0	30.1%	5.00%
Artibonite	574	0	38	0	27.3%	6.62%
Centre	486	0	12	0	34.2%	2.47%
Nord-Est	304	0	6	0	19.5%	1.97%
Sud-Est	270	0	9	0	32.1%	3.33%
Sud	246	0	6	0	32.7%	2.44%
Nord-Ouest	222	0	12	0	31.4%	5.41%
Grand Anse	170	0	13	0	27.3%	7.65%
Nippes	144	0	5	0	22.7%	3.47%
Grand Total	9,264	8	232	0	26.0%	2.50%

N-B. Les informations contenues dans ce rapport sont actualisées de manière quotidienne. Les données et analyses peuvent être modifiées après la classification finale des cas.

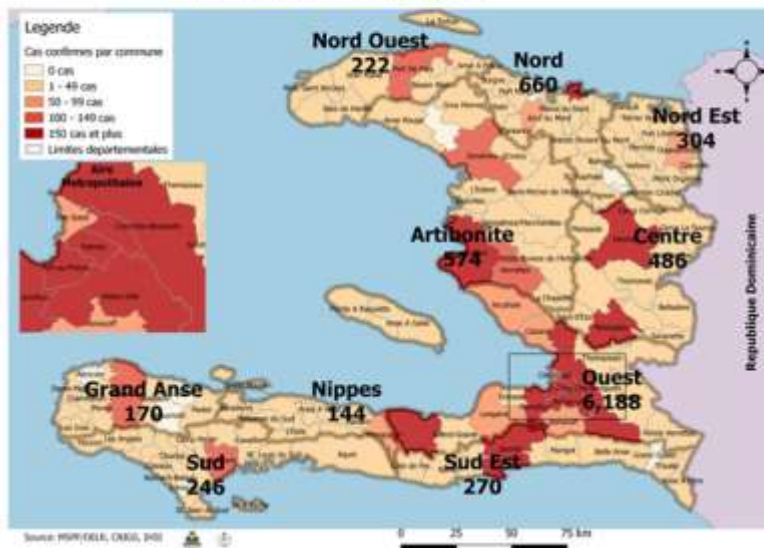
Numéro: 274

24/11/2020

6h00 pm

[Surveillance de la COVID-19, Haïti, 2020](#)

[Cas confirmés de COVID-19 par Département et Commune du 19/03/2020 au 24/11/2020](#)



[Au niveau mondial au 24 novembre 2020:](#)

59,481,313 cas confirmés, dont 1,404,542 décès ont été enregistrés, soit une létalité de 2.36%

Source: OMS

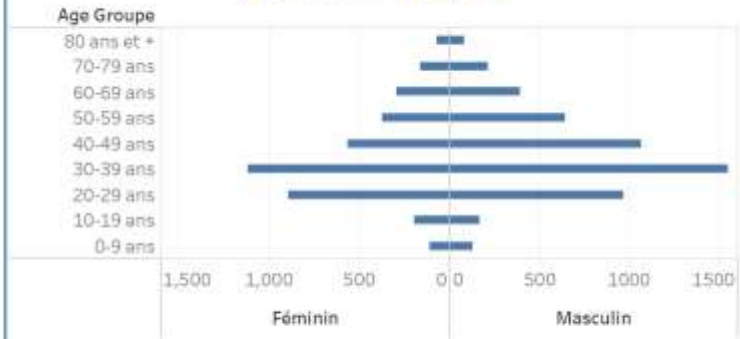
[En Haïti:](#)

- 35,713 cas suspects (123 nouveaux)
- 9,264 cas confirmés (8 nouveaux)
- 232 décès (0 nouveau)
- 7,951 (85.8%) cas récupérés
- Létalité: 2.50%**
- De ces 9,264 cas confirmés, 42.1% sont de sexe féminin et 57.9% de sexe masculin

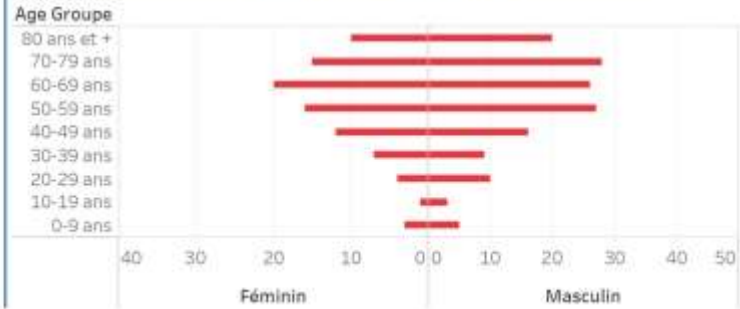
Tab.3: Distribution des cas et décès de COVID-19 par groupe d'âge au 24 novembre 2020, Haïti

Age Groupe	Cas Confirmés	Décès Cumulés	Taux de létalité
0-9 ans	249	8	3.21%
10-19 ans	367	4	1.09%
20-29 ans	1,880	14	0.74%
30-39 ans	2,692	16	0.59%
40-49 ans	1,668	28	1.68%
50-59 ans	1,066	43	4.03%
60-69 ans	738	46	6.23%
70-79 ans	419	43	10.26%
80 ans et +	185	30	16.22%
Grand Total	9,264	232	2.50%

Graphique 2: Distribution des cas confirmés par groupe d'âge et sexe au 24 novembre 2020, Haïti



Graphique 3: Distribution des décès par groupe d'âge et sexe au 24 novembre 2020, Haïti



Tab.2: Distribution des cas confirmés de COVID-19 par Commune, Haiti, 2020

Département	Communes	Cas confirmés	Département	Communes	Cas confirmés	
Artibonite	Saint Marc	189	Nord-Est	Quanaminthe	99	
	Vernettes	140		Garacol	48	
	Gonaïves	126		Fort Liberté	44	
	Gras Morne	23		Trou du Nord	39	
	Petite Rivière de l'Artibonite	22		Mombin Crochu	21	
	Marchand Descaillines	18		Terrier Rouge	16	
	Saint Michel	17		Mont Organsé	11	
	L'Estère	13		Perches	6	
	Desdunes	7		Sainte Suzanne	5	
	Marmelade	6		Ferrier	5	
	Ennery	6		Carice	5	
	Grande Saline	3		Capotille	4	
	La Chapelle	2		Vallières	1	
	Anse Rouge	2		Total	304	
	Total	574		Nord-Ouest	Port de Paix	128
Centre	Hinche	178	Saint Louis du Nord		28	
	Mirbalais	163	Bombardopolis		17	
	Liscahobas	33	Jean Rabel		15	
	Boucan Carré	33	Môle Saint Nicolas		12	
	Belladère	23	La Tortue		7	
	Thomonde	16	Bassin Bleu		7	
	Savanne	13	Chamoisne		4	
	Saut d'Eau	7	Bois de Henrie		2	
	Cerca la Source	6	Anse à Folour		2	
	Mansade	5	Total	222		
	Cerca Cavajal	5	Ouest	Detmas	1,492	
	Thomasique	4		Port au Prince	1,187	
	Total	486		Pétion Ville	991	
	Grand Anse	Jeremie		137	Tabarre	722
		Anse d'Hainault		16	Croix des Bouquets	630
Chambellan		7		Carrefour	463	
Dame Marie		3		Petit Goave	156	
Pestel		2		Cité Soleil	99	
Trois		2		Léogane	85	
Rosaux		1		Cabonit	83	
Moron		1		Kerskoff	63	
Bonbon		1		Arcahaie	57	
Total		170		Gressier	49	
Nippes		Miragoane		66	Anse à Galet	40
		Fond des Nègres		20	Cornillon	17
		Baradères	13	Grand Goave	16	
		Plaisance du Sud	10	Ganthier	15	
		L'Asile	8	Thomazeau	10	
	Petit Trou de Nippes	7	Fonds Verrettes	10		
	Anse à Veau	7	Pointe à Raquette	3		
	Petite Rivière des Nippes	6	Total	6,188		
	Pailant	4	Sud	Cayes	134	
	Arnaud	2		Aquin	27	
	Grand Boucan	1		Saint Louis du Sud	12	
	Total	144		Turbeck	10	
	Nord	Cap Haïtien		387	Les Anglais	10
		Limbé		53	Port à Pinnet	9
		Milot		27	Port Salut	9
Pignon		24		Camp-Perrin	7	
Plaine du Nord		22		Tiburon	6	
Plaisance du Nord		21		Chardonnieres	6	
Borgne		20		Coteaux	5	
Port Margot		19		Cavaillon	3	
Grande Rivière du Nord		18		St Jean du Sud	2	
Plats		17		Be-a-Vache	2	
Quartier Morin		15		Charant	2	
Limnade		12	Roche à Bataïou	1		
Acuf du Nord		12	Maniche	1		
Dondin		6	Total	246		
Saint Raphael		4	Sud-Est	Jacmel	202	
Bahon		3		Bainet	16	
Total		660		Cote de Fer	13	
				Thiotte	10	
				Anse à Pitres	9	
				Marigot	7	
		La Vallée de Jacmel		7		
		Belle Anse		4		
		Cayes-Jacmel		2		
		Total		270		

N-B. Les informations contenues dans ce rapport sont actualisées de manière quotidienne. Les données et analyses peuvent être modifiées après la classification finale des cas.