



REPUBLIQUE D'HAÏTI

**MINISTÈRE DE LA SANTÉ PUBLIQUE
ET DE LA POPULATION**

No. 434

Port-au-Prince, le 24 novembre 2020

AVI # 234

8 nouvo ka COVID-19 konfime nan peyi Daviti

Ministè Sante Piblik ap enfòm popilasyon an genyen **8 nouvo ka COVID-19** ki konfime nan dat **23 novanm 2020** an nan peyi Dayiti. Sa ki bay yon total **9, 256 ka konfime, 232 moun mouri ak 7, 925 moun trete.**

Nan kad transparans gouvènman pwomèt la, l ap kontinye bay popilasyon an bon jan enfòmasyon pou l kapab pwoteje tèt li pi byen.

Ministè sante piblik ap kontinye mande popilasyon an pou l respekte tout prensip liyèn ak sekirite Leta a deja bay pou anpeche maladi a gaye plis toujou nan peyi a :

- TOUJOU METE KACHNEN OSWA MAS DEPI NOU PRAL RANKONTRE LÒT MOUN ;
- TOUJOU SONJE BAY TOUT MOUN 3 PA DISTANS ;
- TOUJOU LAVE MEN NOU ;
- LÈ N AP SALYE YON MOUN, EVITE BA L LANMEN, PA BO L NI B AL AKOLAD.

KOWONAVIRIS TOUJOU LA !

An nou youn veye sou lòt, an nou youn pwoteje lòt !

Dr. Marie Greta Roy CLEMENT
Doktè Marie Greta Roy CLEMENT
Minis



Tab.1: Cas confirmés et décès de COVID-19 par département du 19 mars au 23 novembre 2020, Haïti

Département	Cas Cumulés.	Nouveaux cas (24h)	Décès Cumulés	Nouveaux décès (24h)	Taux de positivité	Taux de létalité
Ouest	6,180	5	98	0	25.0%	1.59%
Nord	660	1	33	0	30.2%	5.00%
Artibonite	574	1	38	0	27.4%	6.62%
Centre	486	0	12	0	34.4%	2.47%
Nord-Est	304	1	6	0	19.5%	1.97%
Sud-Est	270	0	9	0	32.2%	3.33%
Sud	246	0	6	0	32.8%	2.44%
Nord-Ouest	222	0	12	0	31.4%	5.41%
Grand Anse	170	0	13	0	27.5%	7.65%
Nippes	144	0	5	0	22.8%	3.47%
Grand Total	9,256	8	232	0	26.0%	2.51%

N-B. Les informations contenues dans ce rapport sont actualisées de manière quotidienne. Les données et analyses peuvent être modifiées après la classification finale des cas.

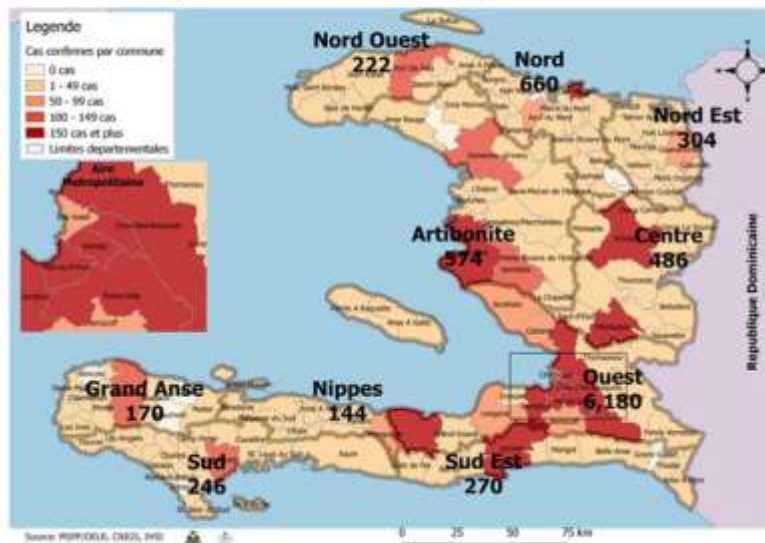
Numéro: 273

23/11/2020

6h00 pm

Surveillance de la COVID-19, Haïti, 2020

Cas confirmés de COVID-19 par Département et Commune du 19/03/2020 au 22/11/2020



Au niveau mondial au 23 novembre 2020:

58,900,547 cas confirmés, dont 1,393,305 décès ont été enregistrés, soit une létalité de 2.36%

Source: OMS

En Haïti:

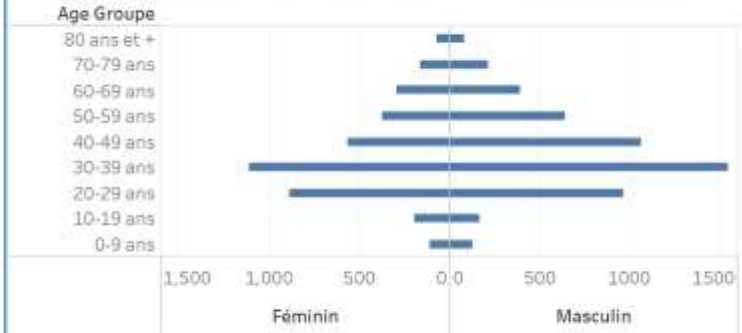
- 35,590 cas suspects (164 nouveaux)
- 9,256 cas confirmés (8 nouveaux)
- 232 décès (0 nouveau)
- 7,925 (85.62%) cas récupérés
- Létalité: 2.51%**

- De ces 9,256 cas confirmés, 42.1% sont de sexe féminin et 57.9% de sexe masculin

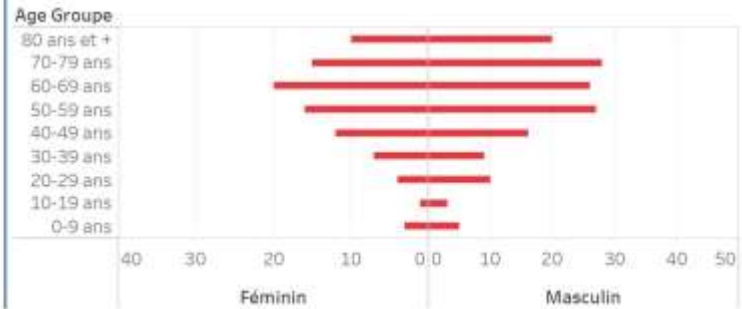
Tab.3: Distribution des cas et décès de COVID-19 par groupe d'âge au 23 novembre 2020, Haïti

Age Groupe	Cas Confirmés	Décès Cumulés	Taux de létalité
0-9 ans	249	8	3.21%
10-19 ans	366	4	1.09%
20-29 ans	1,877	14	0.75%
30-39 ans	2,690	16	0.59%
40-49 ans	1,666	28	1.68%
50-59 ans	1,066	43	4.03%
60-69 ans	738	46	6.23%
70-79 ans	419	43	10.26%
80 ans et +	185	30	16.22%
Grand Total	9,256	232	2.51%

Graphique 2: Distribution des cas confirmés par groupe d'âge et sexe au 23 novembre 2020, Haïti



Graphique 3: Distribution des décès par groupe d'âge et sexe au 23 novembre 2020, Haïti



Tab.2: Distribution des cas confirmés de COVID-19 par Commune, Haiti, 2020

Département	Communes	Cas confirmés	Département	Communes	Cas confirmés	
Artibonite	Saint Marc	189	Nord-Est	Guayanminthe	99	
	Vernettes	140		Garacô	48	
	Gonaïves	126		Fort Liberté	44	
	Gras Morne	23		Trou du Nord	39	
	Petite Rivière de l'Artibonite	22		Mombin Crochu	21	
	Marchand Descaillines	18		Terrier Rouge	16	
	Saint Michel	17		Mont Organsé	11	
	L'Estère	13		Perches	6	
	Desdunes	7		Sainte Suzanne	5	
	Marmelade	6		Ferrier	5	
	Ennery	6		Carice	5	
	Grande Saline	3		Capotille	4	
	La Chapelle	2		Vallières	1	
	Anse Rouge	2		Total	304	
	Centre	Total		574	Nord-Ouest	Port de Paix
Hinche		178	Saint Louis du Nord	28		
Mirabalais		163	Bombardopolis	17		
Lascahobas		33	Jean Rabel	15		
Boucan Carré		33	Môle Saint Nicolas	12		
Belladère		23	La Tortue	7		
Thomonde		16	Bassin Bleu	7		
Savanette		13	Chamblème	4		
Saut d'Eau		7	Bois de Henrie	2		
Cerca la Source		6	Anse-à-Foleur	2		
Mansade		5	Total	222		
Cerca Cavajal		5	Ouest	Desmat		1,491
Thomasique		4		Port au Prince		1,186
Total		486		Pétion Ville		988
Grand Anse		Jermie		137		Tabarre
	Anse d'Hainault	16		Croix des Bouquets	629	
	Chambellan	7		Carrefour	463	
	Dame Marie	3		Petit Goave	156	
	Pestel	2		Cité Soleil	99	
	Trois	2		Léogane	84	
	Rosaux	1		Caboné	83	
	Moron	1		Kenscoff	63	
	Bombon	1		Arcahaie	57	
	Total	170		Gressier	49	
Nippes	Miragoane	66		Anse-à-Galet	40	
	Fond des Nègres	20		Cornillon	17	
	Baradères	13	Grand Goave	16		
	Plaisance du Sud	10	Ganthier	15		
	L'Asile	8	Thomazeau	10		
	Petit Trou de Nippes	7	Fonds-Verrittas	10		
	Anse-à-Veau	7	Pointe-à-Raquette	3		
	Petite Rivière des Nippes	6	Total	6,180		
	Pailant	4	Sud	Cayes	134	
	Arnaud	2		Aquin	27	
Grand Boucan	1	Saint Louis du Sud		12		
Total	144	Törbeck		10		
Nord	Cap-Haïtien	387		Les Anglais	10	
	Limbé	53		Port-à-Piment	9	
	Milot	27		Port Salut	9	
	Pignon	24		Camp-Perrin	7	
	Plaine du Nord	22		Tiburon	6	
	Plaisance du Nord	21		Chardonnieres	6	
	Borgne	20		Coteaux	5	
	Port Margot	19		Cavaillon	3	
	Grande Rivière du Nord	18		St Jean du Sud	2	
	Plats	17		Be-à-Vache	2	
	Quartier Morin	15		Chartrai	2	
	Limonade	12	Roche-à-Bataïou	1		
	Acuf du Nord	12	Maniche	1		
	Dondon	6	Total	246		
	Saint Raphaël	4	Sud-Est	Jacmel	202	
Bahon	3	Bainet		16		
Total	660	Cote de Fer		13		
		Thiotte		10		
		Anse-à-Pitres		9		
		Marigot		7		
		La Vallée de Jacmel		7		
		Belle Anse		4		
		Cayes-Jacmel		2		
		Total		270		

N-B. Les informations contenues dans ce rapport sont actualisées de manière quotidienne. Les données et analyses peuvent être modifiées après la classification finale des cas.