



REPUBLIQUE D'HAÏTI

**MINISTÈRE DE LA SANTÉ PUBLIQUE
ET DE LA POPULATION**

No. 377

Port-au-Prince, le 3 Octobre 2020

AVI # 182

8 nouvo ka COVID-19 konfime nan peyi Dayiti

Ministè Sante Piblik ap enfòmasyon popilasyon an genyen **8 nouvo ka COVID-19** ki konfime nan dat 2 oktòb 2020 an nan peyi Dayiti. Sa ki bay yon total 8,819 ka konfime, 229 moun mouri ak 6,992 moun trete.

Nan kad transparans gouvènman pwomèt la, l ap kontinye bay popilasyon an bon jan enfòmasyon pou l kapab pwoteje tèt li pi byen.

Ministè sante piblik ap kontinye mande popilasyon an pou l respekte tout prensip liyèn ak sekirite Leta a deja bay pou anpeche maladi a gaye plis toujou nan peyi a :

- TOUJOU METE KACHNEN OSWA MAS DEPI NOU PRAL RANKONTRE LÒT MOUN ;
- TOUJOU SONJE BAY TOUT MOUN 3 PA DISTANS ;
- TOUJOU LAVE MEN NOU ;
- LÈ N AP SALYE YON MOUN, EVITE BA L LANMEN, PA BO L NI B AL AKOLAD.

KOWONAVIRIS TOUJOU LA !

An nou youn veye sou lòt, an nou youn pwoteje lòt !


 Doktè Marie Greta Roy CLEMENT
 Minis



Tab.1: Cas confirmés et décès de COVID-19 par département du 19 mars au 2 Octobre 2020, Haïti

Département	Cas Cumulés.	Nouveaux cas (24h)	Décès Cumulés	Nouveaux décès (24h)	Taux de positivité	Taux de létalité
Ouest	5,918	5	97	0	29.9%	1.64%
Nord	600	2	32	0	34.3%	5.33%
Artibonite	540	1	38	0	30.6%	7.04%
Centre	461	0	12	0	37.9%	2.60%
Nord-Est	284	0	6	0	21.3%	2.11%
Sud-Est	265	0	9	0	38.1%	3.40%
Sud	238	0	6	0	38.0%	2.52%
Nord-Ouest	205	0	11	0	33.1%	5.37%
Grand Anse	167	0	13	0	30.9%	7.78%
Nippes	141	0	5	0	26.7%	3.55%
Grand Total	8,819	8	229	0	30.5%	2.60%

N-B. Les informations contenues dans ce rapport sont actualisées de manière quotidienne. Les données et analyses peuvent être modifiées après la classification finale des cas.

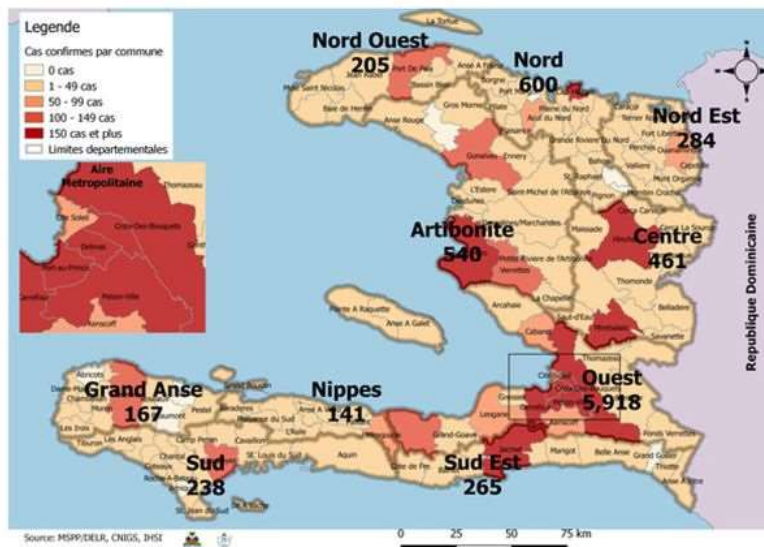
Numéro: 220

02/10/2020

6h00 pm

Surveillance de la COVID-19, Haïti, 2020

Cas confirmés de COVID-19 par Département et Commune du 19/03/2020 au 02/10/2020



Au niveau mondial au 2 Octobre 2020:

34,495,176 cas confirmés, dont 1,025,729 décès ont été enregistrés, soit une létalité de 3%

Source: OMS

En Haïti:

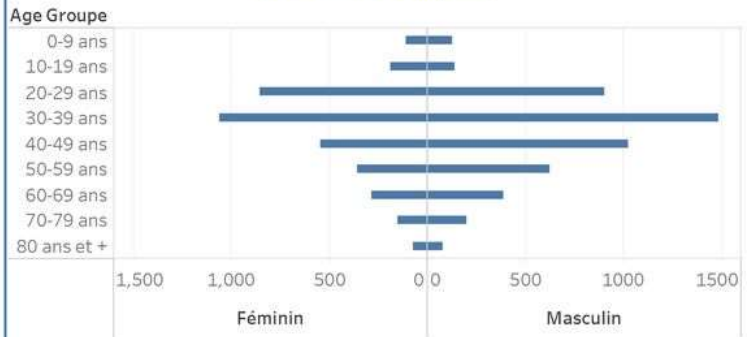
- 28,912 cas suspects (186 nouveaux)
- 8,819 cas confirmés (8 nouveaux)
- 229 décès (0 nouveau)
- 6,992 (79.3%) cas récupérés
- Létalité: 2.6%

- De ces 8,819 cas confirmés, 42% sont de sexe féminin et 58% de sexe masculin

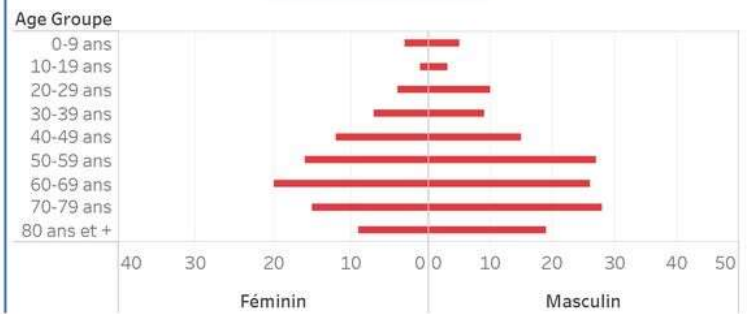
Tab.3: Distribution des cas et décès de COVID-19 par groupe d'âge au 2 Octobre 2020, Haïti

Age Groupe	Cas Confirmés	Décès Cumulés	Taux de létalité
0-9 ans	245	8	3.27%
10-19 ans	326	4	1.23%
20-29 ans	1,775	14	0.79%
30-39 ans	2,563	16	0.62%
40-49 ans	1,593	27	1.69%
50-59 ans	1,028	43	4.18%
60-69 ans	715	46	6.43%
70-79 ans	398	43	10.80%
80 ans et +	176	28	15.91%
Grand Total	8,819	229	2.60%

Graphique 2: Distribution des cas confirmés par groupe d'âge et sexe au 2 Octobre 2020, Haïti



Graphique 3: Distribution des décès par groupe d'âge et sexe au 2 Octobre 2020, Haïti



Tab.2: Distribution des cas confirmés de COVID-19 par Commune, Haiti, 2020

Département	Communes	Cas confirmés	Département	Communes	Cas confirmés	
Artibonite	Saint Marc	176	Nord-Est	Quanamirthe	90	
	Verrettes	133		Caracol	45	
	Gonaïves	119		Fort Liberté	42	
	Gros Morne	23		Trou du Nord	37	
	Petite Rivière de l'Artibonite	21		Mombin Crochu	21	
	Marchand Dessalines	17		Terrier Rouge	14	
	Saint Michel	13		Mont Organisé	9	
	L'Estère	12		Perches	6	
	Desdunes	7		Sainte Suzanne	5	
	Marmelade	6		Ferrier	5	
	Ennery	6		Carice	5	
	Grande Saline	3		Capotille	4	
	La Chapelle	2		Vallières	1	
	Anse Rouge	2		Total	284	
	Centre	Total		540	Nord-Ouest	Port de Paix
Hinche		168	Saint Louis du Nord	27		
Mirebalais		161	Bombardopolis	14		
Lascahobas		32	Mole Saint Nicolas	12		
Boucan Carré		32	Jean Rabef	12		
Belladère		22	Bassin Bleu	7		
Thomonde		15	La Tortue	5		
Saut d'Eau		7	Chansolme	4		
Savanne		6	Baie de Henne	2		
Cerca la Source		6	Anse-a-Foieur	2		
Maissade		5	Total	205		
Cerca Cavajal		4	Ouest	Delmas		1,429
Thomassique		3		Port au Prince		1,156
Total		461		Pétion Ville		931
Grand Anse		Jeremie		134		Tabarre
	Anse d'Hainault	16		Croix des Bouquets	598	
	Chambellan	7		Carrefour	445	
	Dame Marie	3		Petit Goave	151	
	Pestel	2		Cité Soleil	95	
	Irois	2		Léogane	83	
	Roseaux	1		Cabaret	77	
	Moron	1		Kerskoff	60	
	Bonbon	1		Arcahaie	48	
	Total	167		Gressier	45	
	Nippes	Miragoane		66	Anse a Galet	37
		Fond des Nègres		20	Cornillon	17
		Baradères	13	Grand Goave	16	
		Plaisance du Sud	10	Ganthier	13	
		Petit Trou de Nippes	7	Thomazeau	9	
Anse-a-Veau		7	Fonds-Verrettes	6		
Petite Rivière des Nippes		6	Pointe à Raquette	3		
L'Asile		5	Total	5,918		
Paillant		4	Sud	Cayes	131	
Arnaud		2		Aquin	26	
Grand Boucan		1		Saint Louis du Sud	12	
Total		141		Les Anglais	10	
Nord		Cap-Haïtien		352	Port-à-Piment	9
		Limbé		50	Port Salut	9
		Milot		26	Torbeck	8
	Pignon	24		Camp-Perrin	7	
	Plaisance du Nord	19		Tiburon	6	
	Plaine du Nord	19		Chardonnières	6	
	Grande Rivière du Nord	18		Coteaux	4	
	Borgne	17		St Jean du Sud	2	
	Pilate	16		Ile-a-Vache	2	
	Port Margot	15		Chantal	2	
	Quartier Morin	14		Cavallion	2	
	Limonade	12	Roche à Bataou	1		
	Acuf du Nord	10	Maniche	1		
	Dondon	3	Total	238		
	Bahon	3	Sud-Est	Jacmel	197	
Saint Raphaël	2	Bainet		16		
Total	600	Cote de Fer		13		
		Thiotte		10		
		Anse a Pitres		9		
		Marigot		7		
		La Vallée de Jacmel		7		
		Belle Anse		4		
		Cayes-Jacmel		2		
		Total		265		

N.B. Les informations contenues dans ce rapport sont actualisées de manière quotidienne. Les données et analyses peuvent être modifiées après la classification finale des cas.