



REPUBLIQUE D'HAÏTI

**MINISTÈRE DE LA SANTÉ PUBLIQUE
ET DE LA POPULATION**

No.....411.....

Port-au-Prince, le **2 novembre** 20**20**

AVI # 212

8 nouvo ka COVID-19 konfime nan peyi Dayiti

Ministè Sante Piblik ap enfòm popilasyon an genyen **8 nouvo ka COVID-19** ki konfime nan dat 1^e novanm 2020 an nan peyi Dayiti. Sa ki bay yon total **9, 100 ka konfime, 232 moun mouri ak 7, 589 moun trete.**

Nan kad transparans gouvènman pwomèt la, l ap kontinye bay popilasyon an bon jan enfòmasyon pou l kapab pwoteje tèt li pi byen.

Ministè sante piblik ap kontinye mande popilasyon an pou l respekte tout prensip liyèn ak sekirite Leta a deja bay pou anpeche maladi a gaye plis toujou nan peyi a :

- **TOUJOU METE KACHNEN OSWA MAS DEPI NOU PRAL RANKONTRE LÒT MOUN ;**
- **TOUJOU SONJE BAY TOUT MOUN 3 PA DISTANS ;**
- **TOUJOU LAVE MEN NOU ;**
- **LÈ N AP SALYE YON MOUN, EVITE BA L LANMEN, PA BO L NI B AL AKOLAD.**

KOWONAVIRIS TOUJOU LA !

An nou youn veye sou lòt, an nou youn pwoteje lòt !

Marie-Greta Roy Clement
Doktè Marie Greta Roy CLEMENT
 Minis



Tab.1: Cas confirmés et décès de COVID-19 par département du 19 mars au 1er novembre 2020, Haïti

Département	Cas Cumulés.	Nouveaux cas (24h)	Décès Cumulés	Nouveaux décès (24h)	Taux de positivité	Taux de létalité
Ouest	6,072	2	98	0	26.7%	1.61%
Nord	652	0	33	0	32.1%	5.06%
Artibonite	565	2	38	0	28.4%	6.73%
Centre	479	4	12	0	36.1%	2.51%
Nord-Est	296	0	6	0	20.4%	2.03%
Sud-Est	267	0	9	0	34.1%	3.37%
Sud	241	0	6	0	34.4%	2.49%
Nord-Ouest	218	0	12	0	32.2%	5.50%
Grand Anse	169	0	13	0	28.6%	7.69%
Nippes	141	0	5	0	23.9%	3.55%
Grand Total	9,100	8	232	0	27.7%	2.55%

N-B. Les informations contenues dans ce rapport sont actualisées de manière quotidienne. Les données et analyses peuvent être modifiées après la classification finale des cas.

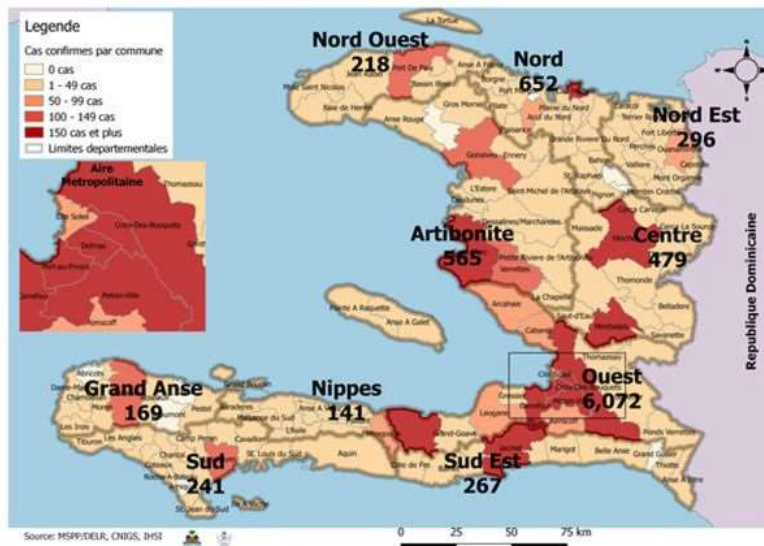
Numéro: 250

1/11/2020

6h00 pm

Surveillance de la COVID-19, Haïti, 2020

Cas confirmés de COVID-19 par Département et Commune du 19/03/2020 au 1/11/2020



Au niveau mondial au 1er novembre 2020:

46,403,652 cas confirmés, dont 1,198,569 décès ont été enregistrés, soit une létalité de 2.58%

Source: OMS

En Haïti:

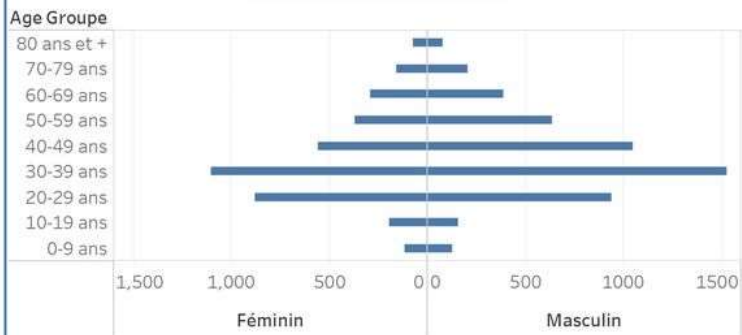
- 33,019 cas suspects (86 nouveaux)
- 9,100 cas confirmés (8 nouveaux)
- 232 décès (0 nouveau)
- 7,589 (83.4%) cas récupérés
- Létalité: 2.55%

- De ces 9,100 cas confirmés, 42.1% sont de sexe féminin et 57.9% de sexe masculin

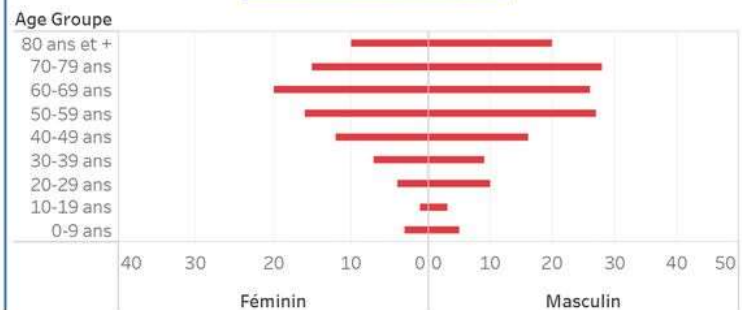
Tab.3: Distribution des cas et décès de COVID-19 par groupe d'âge au 1er novembre 2020, Haïti

Age Groupe	Cas Confirmés	Décès Cumulés	Taux de létalité
0-9 ans	248	8	3.23%
10-19 ans	356	4	1.12%
20-29 ans	1,837	14	0.76%
30-39 ans	2,650	16	0.60%
40-49 ans	1,638	28	1.71%
50-59 ans	1,051	43	4.09%
60-69 ans	730	46	6.30%
70-79 ans	410	43	10.49%
80 ans et +	180	30	16.67%
Grand Total	9,100	232	2.55%

Graphique 2: Distribution des cas confirmés par groupe d'âge et sexe au 1er novembre 2020, Haïti



Graphique 3: Distribution des décès par groupe d'âge et sexe au 1er novembre 2020, Haïti



Tab.2: Distribution des cas confirmés de COVID-19 par Commune, Haiti, 2020

Département	Communes	Cas confirmés	Département	Communes	Cas confirmés	
Artibonite	Saint Marc	187	Nord-Est	Ouanaminthe	96	
	Verrettes	137		Caraïol	47	
	Gonaïves	124		Fort Liberté	43	
	Gros Morne	23		Trou du Nord	39	
	Petite Rivière de l'Artibonite	21		Mombin Crochu	21	
	Marchand Dessalines	18		Terrier Rouge	14	
	Saint Michel	16		Mont Organisé	10	
	L'Estère	13		Perches	6	
	Desdunes	7		Sainte Suzanne	5	
	Marmelade	6		Ferrier	5	
	Ennery	6		Carice	5	
	Grande Saline	3		Capotille	4	
	La Chapelle	2		Vallières	1	
	Anse Rouge	2		Total	296	
	Total	565				
Centre	Hinche	172	Nord-Ouest	Port de Paix	126	
	Mirebalais	163		Saint Louis du Nord	28	
	Lascahobas	33		Bombardopolis	17	
	Boucan Carré	33		Jean Rabel	15	
	Belladère	22		Mole Saint Nicolas	12	
	Thomonde	16		Bassin Bleu	7	
	Savannette	13		La Tortue	5	
	Saut d'Eau	7		Chansolme	4	
	Cerca la Source	6		Baie de Henne	2	
	Maissade	5		Anse-a-Foleur	2	
	Cerca Cavajal	5		Total	218	
	Thomassique	4		Ouest	Delmas	1,470
	Total	479			Port au Prince	1,174
Grand Anse	Jeremie	136	Pétion Ville		964	
	Anse d'hainault	16	Tabarre		708	
	Chambellan	7	Croix des Bouquets		617	
	Dame Marie	3	Carrefour		455	
	Pestel	2	Petit Goave		153	
	Irois	2	Cité Soleil		98	
	Roseaux	1	Léogane		83	
	Moron	1	Cabaret		82	
	Bonbon	1	Keriskoff		62	
	Total	169	Arcahaie		54	
	Nippes	Miragoane	66		Gressier	48
		Fond des Nègres	20	Anse a Galet	39	
		Baradères	13	Cornillon	17	
Plaisance du Sud		10	Grand Goave	16		
Petit Trou de Nippes		7	Ganthier	13		
Anse-a-Veau		7	Thomazeau	10		
Petite Rivière des Nippes		6	Fonds Verrettes	6		
L'Asile		5	Pointe à Raquette	3		
Paillant		4	Total	6,072		
Arnaud		2	Sud	Cayes	133	
Grand Boucan		1		Aquin	26	
Total		141		Saint Louis du Sud	12	
Nord		Cap-Haïtien		381	Les Anglais	10
	Limbé	53		Port à Piment	9	
	Milot	27		Port Salut	9	
	Pignon	24		Torbeck	8	
	Plaisance du Nord	21		Camp-Perrin	7	
	Plaine du Nord	21		Tiburon	6	
	Port Margot	19		Chardonnières	6	
	Borgne	19		Coteaux	5	
	Grande Rivière du Nord	18		St Jean du Sud	2	
	Pilate	17		Ile-a-Vache	2	
	Quartier Morin	15	Chantal	2		
	Limonade	12	Cavallion	2		
	Acuf du Nord	12	Roche à Bataou	1		
Dandon	6	Maniche	1			
Saint Raphael	4	Total	241			
Bahon	3	Sud-Est	Jacmel	199		
Total	652		Bainet	16		
			Cote de Fer	13		
			Thiotte	10		
			Anse a Pitres	9		
			Marigot	7		
			La Vallée de Jacmel	7		
			Belle Anse	4		
			Cayes-Jacmel	2		
			Total	267		

N.B. Les informations contenues dans ce rapport sont actualisées de manière quotidienne. Les données et analyses peuvent être modifiées après la classification finale des cas.