



REPUBLIQUE D'HAÏTI

**MINISTÈRE DE LA SANTÉ PUBLIQUE
ET DE LA POPULATION**

No. 554

Port-au-Prince, le 18 mars 2021

AVI # 344

8 nouvo ka COVID-19 konfime nan peyi Dayiti

Ministè Sante Piblik ap enfòm popilasyon an genyen **8 nouvo ka COVID-19 ki konfime nan dat 17 mas 2021 an nan peyi Dayiti**. Sa ki bay yon total **12, 730 ka konfime, 1 843 moun lopital, 251 moun mouri ak 10, 723 moun trete**.

Nan kad transparans gouvènman pwomèt la, l ap kontinye bay popilasyon an bon jan enfòmasyon pou l kapab pwoteje tèt li pi byen.

Ministè sante piblik ap kontinye mande popilasyon an pou l respekte tout prensip liyèn ak sekirite Leta a deja bay pou anpeche maladi a gaye plis toujou nan peyi a :

- TOUJOU METE KACHNEN OSWA MAS NOU DEPI W PRAL RANKONTRE LÒT MOUN ;
- TOUJOU LAVE MEN W ;
- LÈ W AP SALYE YON MOUN, EVITE BA L LANMEN, PA BO L NI B AL AKOLAD ;
- TOUJOU SONJE BAY TOUT MOUN 3 PA DISTANS ;
- SI W REMAKE YOUN NAN SIY SA YO, (TOUS, FYÈV, OU PA PRAN SANT OSWA GOU) EVITE PRAN KONTAK AK LÒT MOUN EPI RELE NAN 2020 POU W KONN KISA W DWE FÈ.

KOWONAVIRIS TOUJOU LA !

An nou youn veye sou lòt, an nou youn pwoteje lòt !

M. G. Roy
Doktè Marie Greta Roy CLÉMENT
Minis



Tab.1: Cas confirmés et décès de COVID-19 par département du 19 mars 2020 au 17 mars 2021, Haïti

Département	Cas Cumulés.	Nouveaux cas (24h)	Décès Cumulés	Nouveaux décès (24h)	Taux de positivité	Taux de létalité
Ouest	9,058	6	107	0	21.6%	1.18%
Nord	774	0	38	0	23.3%	4.91%
Artibonite	664	1	39	0	23.5%	5.87%
Centre	636	0	15	0	28.9%	2.36%
Nord-Est	368	1	6	0	15.0%	1.63%
Sud-Est	298	0	9	0	28.2%	3.02%
Sud	294	0	6	0	26.2%	2.04%
Nord-Ouest	251	0	13	0	26.4%	5.18%
Grand Anse	227	0	13	0	23.2%	5.73%
Nippes	160	0	5	0	20.5%	3.13%
Grand Total	12,730	8	251	0	22.1%	1.97%

N-B. Les informations contenues dans ce rapport sont actualisées de manière quotidienne. Les données et analyses peuvent être modifiées après la classification finale des cas.

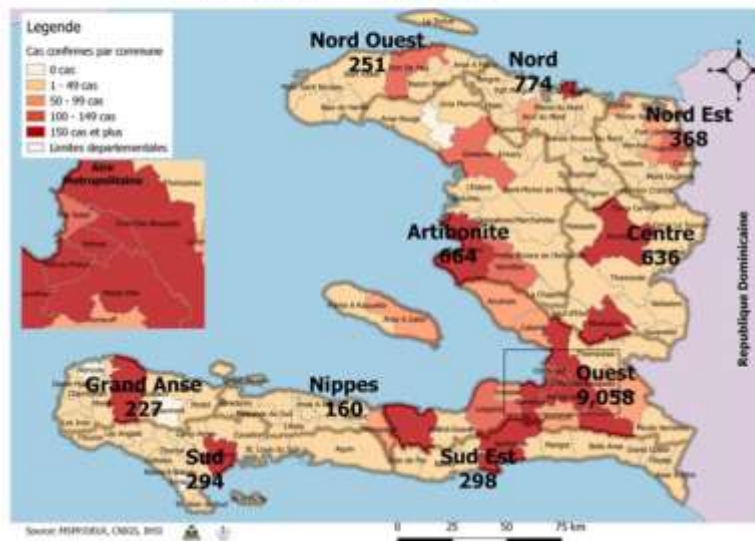
Numéro: 384

17/03/2021

6h00 pm

Surveillance de la COVID-19, Haïti, 2020-2021

Cas confirmés de COVID-19 par Département et Commune du 19/03/2020 au 17/03/2021



Au niveau mondial au 17 mars 2021:

120,906,401 cas confirmés, dont 2,672,069 décès ont été enregistrés, soit une létalité de 2.21%

Source: OMS

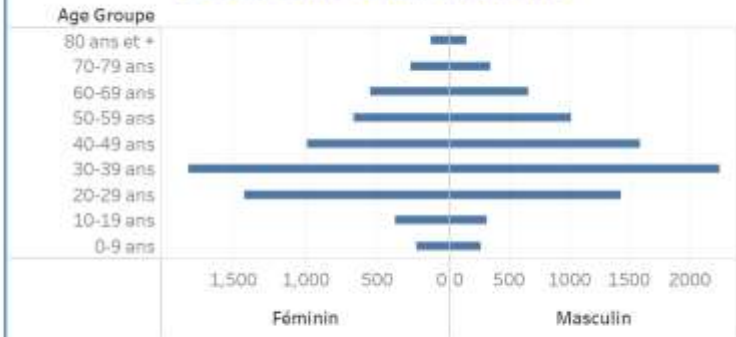
En Haïti:

- 57,706 cas suspects (101 nouveaux)
- 12,730 cas confirmés (8 nouveaux)
- 251 décès (0 nouveau)
- 10,723 (84.23%) cas récupérés
- Létalité: 1.97%
- 1843 cas hospitalisés (5 nouveaux)
- De ces 12,730 cas confirmés, 44% sont de sexe féminin et 56% de sexe masculin

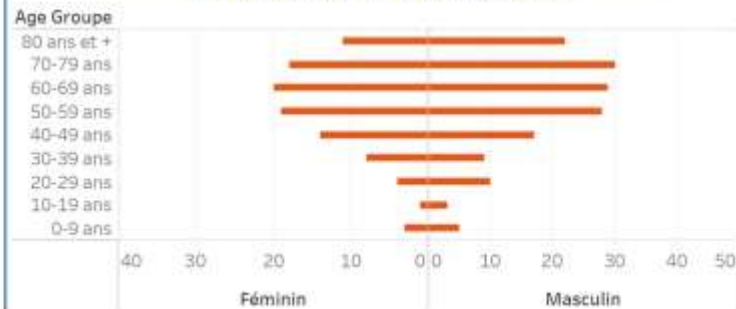
Tab.3: Distribution des cas et décès de COVID-19 par groupe d'âge du 19 mars 2020 au 17 mars 2021, Haïti

Age Groupe	Cas Confirmés	Décès Cumulés	Taux de létalité
0-9 ans	329	8	2.43%
10-19 ans	566	4	0.71%
20-29 ans	2,497	14	0.56%
30-39 ans	3,583	17	0.47%
40-49 ans	2,345	31	1.32%
50-59 ans	1,515	47	3.10%
60-69 ans	1,086	49	4.51%
70-79 ans	557	48	8.62%
80 ans et +	252	33	13.10%
Grand Total	12,730	251	1.97%

Graphique 2: Distribution des cas confirmés par groupe d'âge et sexe du 19 mars 2020 au 17 mars 2021, Haïti



Graphique 3: Distribution des décès par groupe d'âge et sexe du 19 mars 2020 au 17 mars 2021, Haïti



Tab.2: Distribution des cas confirmés de COVID-19 par Commune, Haiti, 2020 chez les cas suspects

Département	Communes	Cas confirmés	Département	Communes	Cas confirmés		
Artibonite	Saint Marc	232	Nord-Est	Quanaminthe	123		
	Vernittes	148		Fort Liberté	58		
	Gonaïves	148		Caracol	53		
	Gros Morne	26		Trou du Nord	43		
	Petite Rivière de l'Artibonite	23		Mombin Crochu	31		
	Marchand Desaulniers	21		Terrier Rouge	16		
	Saint Michel	20		Mont Organsé	14		
	L'Estère	16		Perches	6		
	Dosdunes	8		Ferrier	6		
	Marniade	7		Carice	6		
	Ennery	7		Capotille	6		
	La chapelle	3		Sainte Suzanne	5		
	Grande Saline	3		Vallières	1		
	Anse Rouge	2		Total	368		
	Total	664		Nord-Ouest	Port de Paix	145	
	Centre	Mirabalais			224	Saint Louis du Nord	28
		Hinche			205	Bombardopolis	20
Caschobas		49	Jean Rabel		17		
Boucan Carré		36	Môle Saint Nicolas		13		
Belladère		28	La Tortue		12		
Thomonde		20	Basin Bleu		8		
Saut d'Eau		20	Chamoisne		4		
Savannette		16	Bois de Henrie		2		
Cerca la Source		12	Anse à Folour		2		
Thomassinque		8	Total	251			
Maissade		7	Ouest	Delmas	2,253		
Boucan Carré		6		Pétion Ville	1,904		
Cerca Cavalal		5		Port au Prince	1,531		
Total		636		Tabarre	997		
Grand Anse		Jérémie		186	Croix des Bouquets	887	
		Anse d'Haïmault		16	Carrefour	583	
	Chambellan	7		Petit Goave	160		
	Corail	5		Cité Soleil	127		
	Pestal	3		Léogane	110		
	Dame Marie	3		Kenscoff	96		
	Moron	2		Cabanet	93		
	Trois	2		Arcahaie	75		
	Bobon	2		Gressier	66		
	Roseaux	1		Gauthier	53		
	Total	227		Anse à Galet	52		
	Nippes	Miragoâne		75	Grand Goave	19	
		Fond des Nègres		22	Cornillon	19	
Baradères		13	Thomazeau	16			
Plaisance du Sud		10	Fonds Verrettes	10			
L'Asile		10	Pointe à Raquette	7			
Anse à Veau		10	Total	9,058			
Petit Trou de Nippes		7	Sud	Cayes	151		
Petite Rivière des Nippes		6		Aquin	48		
Paillant		4		Les Anglais	13		
Arnaud		2		Saint Louis du Sud	12		
Grand Boucan		1		Torbeck	10		
Total		160		Port à Pinnet	10		
Nord		Cap-Haïtien		468	Port Salut	9	
	Limbé	56		Côteaux	8		
	Milot	32		Camp-Perrin	8		
	Pignon	27		Tiburon	6		
	Plaine du Nord	26		Chardonnières	6		
	Plaisance du Nord	24		Chantal	4		
	Grande Rivière du Nord	21		Cavillon	3		
	Borgoe	21		St Jean du Sud	2		
	Port Margot	20		Ile à Vache	2		
	Pilote	19		Roche à Bataïou	1		
	Quartier Morin	16		Maniche	1		
	Limonaie	14	Total	294			
	Acui du Nord	13	Sud-Est	Jacmel	216		
	Dondon	6		Bainet	16		
	Saint Raphael	4		Anse à Pitres	15		
	Bahon	3		Côte de Fer	14		
	Ranquitte	2		Thiofte	11		
Plaisance	1	Marigot		10			
La Victoire	1	La Vallée de Jacmel		7			
Total	774	Belle Anse		4			
		Cayes-Jacmel		3			
		Grand Gosier		2			
		Total		298			

N-B. Les informations contenues dans ce rapport sont actualisées de manière quotidienne. Les données et analyses peuvent être modifiées après la classification finale des cas.