



MINISTÈRE DE LA SANTÉ PUBLIQUE
ET DE LA POPULATION

No. 591

Port-au-Prince, le 16 mai 2021

AVI # 376

78 nouvo ka konfime ak de (2) moun anplis mouri anba COVID-19 nan peyi Dayiti

Ministè Sante Piblik ap enfòm popilasyon an genyen **78 nouvo ka konfime ak de (2) moun anplis mouri anba COVID-19 nan dat 15 me 2021 an nan peyi Dayiti**. Sa ki bay yon total 13, 598 ka konfime, 1, 966 moun ki pase lopital, 276 moun mouri ak 12, 463 moun trete.

Ministè a ap salye memwa konpatiyòt sa yo ki pati kite nou an pandan l swete fòs ak kouraj ak fanmi, zanmi epi tout moun lanmò sa yo touche.

Ministè sante piblik ap kontinye mande popilasyon an pou l respekte tout prensip liyèn ak sekirite Leta a deja bay pou anpeche maladi a gave plis toujou nan peyi a :

- TOUJOU METE KACHNEN OSWA MAS NOU DEPI W PRAL RANKONTRE LÒT MOUN ;
- TOUJOU LAVE MEN W ;
- LÈ W AP SALYE YON MOUN, EVITE BA L LANMEN, PA BO L NI B AL AKOLAD ;
- TOUJOU SONJE BAY TOUT MOUN 3 PA DISTANS ;
- SI W REMAKE YOUN NAN SIY SA YO, (TOUS, FYÈV, OU PA PRAN SANT OSWA GOU) EVITE PRAN KONTAK AK LÒT MOUN EPI RELE NAN **2020** POU W KONN KISA W DWE FÈ.

KOWONAVIRIS TOUJOU LA!

An nou youn veye sou lòt, an nou youn pwoteje lòt !

Doktè Marie Gréta Roy CLEMENT
Minis



Tab.1: Cas confirmés et décès de COVID-19 par département du 19 mars 2020 au 15 mai 2021, Haïti

Département	Cas Cumulés.	Nouveaux cas (24h)	Décès Cumulés	Nouveaux décès (24h)	Taux de positivité	Taux de létalité
Ouest	9,668	73	128	1	20.2%	1.32%
Nord	842	1	39	1	22.6%	4.63%
Centre	705	2	18	0	24.9%	2.55%
Artibonite	702	1	39	0	21.8%	5.56%
Nord-Est	383	0	6	0	11.1%	1.57%
Sud-Est	307	0	9	0	26.7%	2.93%
Sud	302	0	6	0	22.6%	1.99%
Nord-Ouest	288	0	13	0	24.2%	4.51%
Grand Anse	240	1	13	0	19.2%	5.42%
Nippes	161	0	5	0	19.0%	3.11%
Grand Total	13,598	78	276	2	20.3%	2.03%

N-B. Les informations contenues dans ce rapport sont actualisées de manière quotidienne. Les données et analyses peuvent être modifiées après la classification finale des cas.

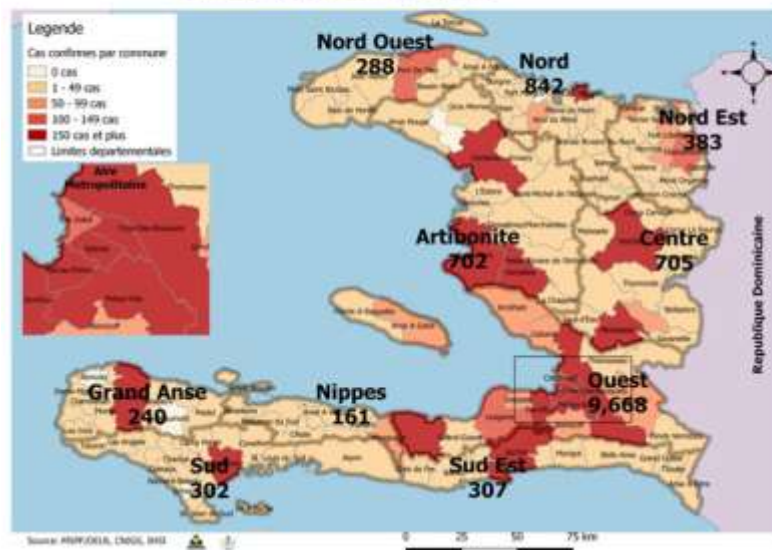
Numéro: 443

15/05/2021

6h00 pm

Surveillance de la COVID-19, Haïti, 2020-2021

Cas confirmés de COVID-19 par Département et Commune du 19/03/2020 au 15/05/2021



Au niveau mondial au 15 mai 2021:

162,177,377 cas confirmés, dont 3,364,178 décès ont été enregistrés, soit une létalité de 2.1%

Source: OMS

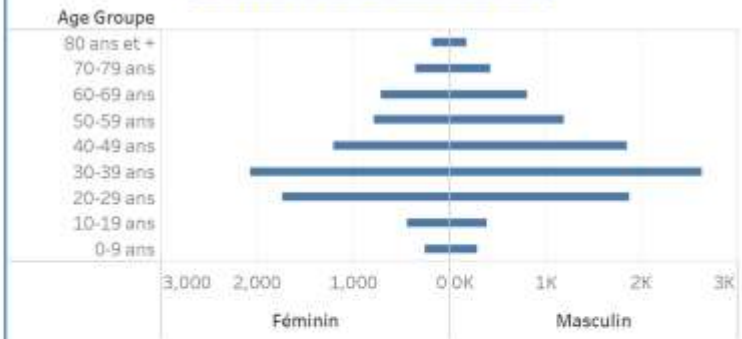
En Haïti:

- 67,333 tests réalisés (314 nouveaux)
- 13,598 cas confirmés (78 nouveaux)
- 276 décès (2 nouveaux)
- 12,463 (91.6%) cas récupérés
- Létalité: 2.03%
- 1966 cas hospitalisés (11 nouveaux)
- De ces 13,598 cas confirmés, 44.3% sont de sexe féminin et 55.7% de sexe masculin

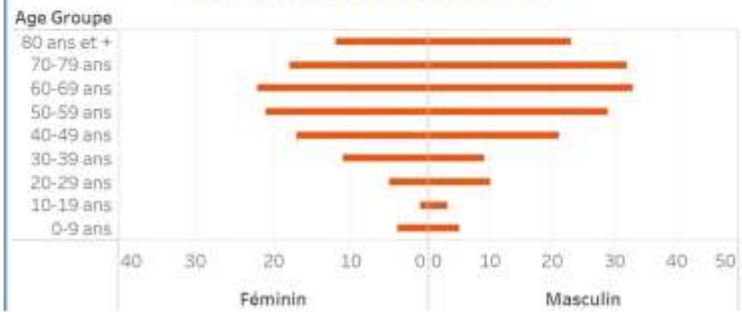
Tab.3: Distribution des cas et décès de COVID-19 par groupe d'âge du 19 mars 2020 au 15 mai 2021, Haïti

Age Groupe	Cas Confirmés	Décès Cumulés	Taux de létalité
0-9 ans	341	9	2.64%
10-19 ans	602	4	0.66%
20-29 ans	2,624	15	0.57%
30-39 ans	3,761	20	0.53%
40-49 ans	2,506	38	1.52%
50-59 ans	1,641	50	3.05%
60-69 ans	1,201	55	4.58%
70-79 ans	632	50	7.91%
80 ans et +	290	35	12.07%
Grand Total	13,598	276	2.03%

Graphique 2: Distribution des cas confirmés par groupe d'âge et sexe du 19 mars 2020 au 15 mai 2021, Haïti



Graphique 3: Distribution des décès par groupe d'âge et sexe du 19 mars 2020 au 15 mai 2021, Haïti



Tab.2: Distribution des cas confirmés de COVID-19 par Commune, Haiti, 2020 chez les cas suspects

Département	Communes	Cas confirmés	Département	Communes	Cas confirmés	
Artibonite	Saint Marc	248	Nord-Est	Guantanamo	129	
	Vernettes	156		Fort Liberté	62	
	Gonaïves	154		Caracol	54	
	Gros Morne	27		Trou du Nord	45	
	Saint Michel	25		Mombin Crochu	31	
	Petite Rivière de l'Artibonite	23		Terrier Rouge	16	
	Marchand Dessalines	22		Mont Organsé	16	
	L'Estère	17		Perches	6	
	Désdunes	8		Ferrier	6	
	Marmetade	7		Carice	6	
	Ennery	7		Capotille	6	
	La Chapelle	3		Sainte Suzanne	5	
	Grande Saline	3		Vallières	1	
	Anse Rouge	2		Total	383	
	Total	702		Nord-Ouest	Port de Paix	166
Centre	Mirebalais	241	Saint Louis du Nord		31	
	Hinche	214	La Tortue		25	
	Lascabobas	61	Bombardopolis		20	
	Bourlan Carré	50	Jean Rabel		17	
	Belladère	29	Môle Saint Nicolas		13	
	Thomonde	24	Bassin Bleu		8	
	Saint d'Eau	23	Chansolme		4	
	Cerca la source	22	Bole de Henrie	2		
	Savannette	18	Anse-à-Foleur	2		
	Thomassin	11	Total	288		
	Maissade	7	Ouest	Delmas	2,412	
	Cerca Cavalal	5		Pétion Ville	1,989	
	Total	705		Port au Prince	1,632	
	Grand Anse	Jeremie		197	Tabarre	1,111
		Anse d'Hainault		16	Croix des Bouquets	952
Chambellan		7		Carrefour	625	
Coraïl		6		Petit Goave	161	
Pestel		4		Cité Soleil	141	
Dame Marie		3		Léogane	121	
Moron		2		Kenscoff	97	
Iris		2		Cabanet	94	
Bontou		2		Arcahaie	79	
Roseaux		1		Gressier	70	
Total		240		Gauthier	55	
Nippes	Miragoane	76		Anse-à-Gaït	53	
	Fond des Nègres	22	Grand Goave	21		
	Baradères	13	Cornillon	21		
	Plaisance du Sud	10	Thomazeau	16		
	L'Aulie	10	Fond Vernettes	10		
	Anse-à-Veau	10	Pointe-à-Raquette	8		
	Petit Trou de Nippes	7	Total	9,668		
	Petite Rivière des Nippes	6	Sud	Cayes	155	
	Paillass	4		Aquin	48	
	Arnaud	2		Port-à-Piment	13	
	Grand Boucan	1		Les Anglais	13	
Total	161	Saint-Louis du Sud		12		
Nord	Cap-Haïtien	506		Turbeck	10	
	Limbé	57		Port Salut	10	
	Pignon	39		Côteaux	8	
	Milot	39		Camp-Perrin	8	
	Plaine du Nord	27		Tiburon	6	
	Plaisance du Nord	25		Chardonnières	6	
	Grande Rivière du Nord	22		Chantal	4	
	Borgne	21		Cavallion	3	
	Quartier Morin	20		St-Jean du Sud	2	
	Port Margot	20		Ile-à-Vache	2	
	Pilate	19	Roche-à-Bataïou	1		
	Acuf du Nord	16	Maniche	1		
	Limonsade	14	Total	302		
	Dondon	6	Sud-Est	Jacmel	220	
	Saint-Raphael	4		Anse-à-Pitres	18	
	Rangaitte	3		Bainet	16	
	Bahon	3		Côte de Fer	14	
	La Victoire	1		Thiofte	11	
Total	842	Margot		11		
		La Vallée de Jacmel		7		
		Belle-Anse		5		
		Cayes-Jacmel		3		
		Grand-Gosier		2		
		Total	307			

N-B. Les informations contenues dans ce rapport sont actualisées de manière quotidienne. Les données et analyses peuvent être modifiées après la classification finale des cas.