



REPUBLIQUE D'HAÏTI

MINISTÈRE DE LA SANTÉ PUBLIQUE  
ET DE LA POPULATION

No. 501

Port-au-Prince, le 28 janvier 2021

## AVI # 297

### 73 nouvo ka COVID-19 konfime nan peyi Daviti

Ministè Sante Piblik ap enfòm popilasyon an genyen **73 nouvo ka COVID-19** ki konfime nan dat 27 janvyè 2021 an nan peyi Dayiti. Sa ki bay yon total 11, 533 ka konfime, 245 moun mouri ak 9,063 moun trete.

Nan kad transparans gouvènman pwomèt la, l ap kontinye bay popilasyon an bon jan enfòmasyon pou l kapab pwoteje tèt li pi byen.

Ministè sante piblik ap kontinye mande popilasyon an pou l respekte tout prensip liyèn ak sekirite Leta a deja bay pou anpeche maladi a gaye plis toujou nan peyi a :

- TOUJOU METE KACHNEN OSWA MAS NOU DEPI W PRAL RANKONTRE LÒT MOUN ;
- TOUJOU LAVE MEN W ;
- LÈ W AP SALYE YON MOUN, EVITE BA L LANMEN, PA BO L NI B AL AKOLAD ;
- TOUJOU SONJE BAY TOUT MOUN 3 PA DISTANS ;
- SI W REMAKE YOUN NAN SIY SA YO, (TOUS, FYÈV, OU PA PRAN SANT OSWA GOU) EVITE PRAN KONTAK AK LÒT MOUN EPI RELE NAN **2020** POU W KONN KISA W DWE FÈ.

**KOWONAVIRIS TOUJOU LA !**

**An nou youn veye sou lòt, an nou youn pwoteje lòt !**

  
 Doktè Marie Greta Roy CLÉMENT  
 Minis



**Tab.1: Cas confirmés et décès de COVID-19 par département du 19 mars au 27 Janvier 2021, Haïti**

Département	Cas Cumulés.	Nouveaux cas (24h)	Décès Cumulés	Nouveaux décès (24h)	Taux de positivité	Taux de létalité
Ouest	8,154	63	106	0	22.8%	1.30%
Nord	717	0	35	0	24.1%	4.88%
Artibonite	617	1	39	0	25.4%	6.32%
Centre	584	5	13	0	31.2%	2.23%
Nord-Est	330	0	6	0	15.7%	1.82%
Sud-Est	280	0	9	0	28.6%	3.21%
Sud	268	0	6	0	27.9%	2.24%
Nord-Ouest	234	0	13	0	27.5%	5.56%
Grand Anse	195	4	13	0	25.8%	6.67%
Nippes	154	0	5	0	22.2%	3.25%
<b>Grand Total</b>	<b>11,533</b>	<b>73</b>	<b>245</b>	<b>0</b>	<b>23.4%</b>	<b>2.12%</b>

*N-B. Les informations contenues dans ce rapport sont actualisées de manière quotidienne. Les données et analyses peuvent être modifiées après la classification finale des cas.*

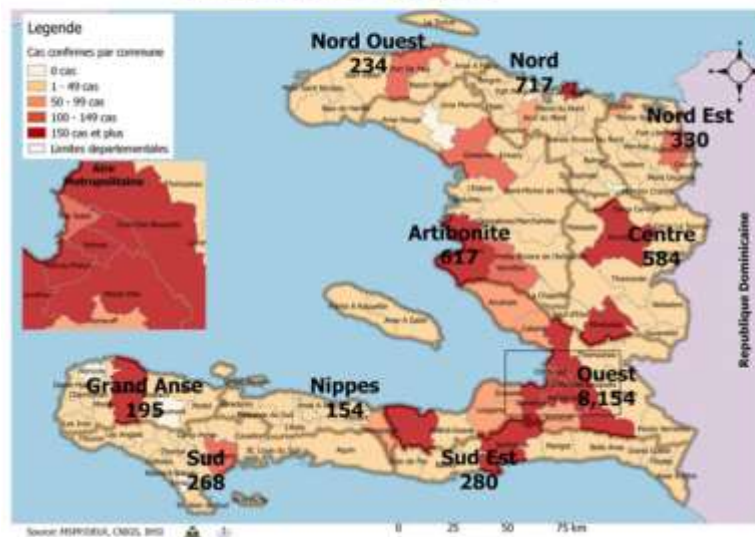
Numéro: 336

27/1/2021

6h00 pm

[Surveillance de la COVID-19, Haïti, 2020-2021](#)

[Cas confirmés de COVID-19 par Département et Commune du 19/03/2020 au 27/01/2021](#)



[Au niveau mondial au 27 Janvier 2021:](#)

100,455,529 cas confirmés, dont 2,166,440 décès ont été enregistrés, soit une létalité de 2.16% Source: OMS

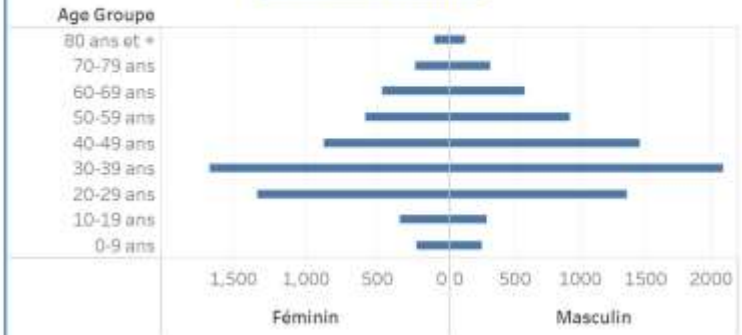
[En Haïti:](#)

- 49,357 cas suspects (641 nouveaux)
  - 11,533 cas confirmés (73 nouveaux)
  - 245 décès (0 nouveau)
  - 9,063 (78.58%) cas récupérés
  - Létalité: 2.12%
- De ces 11,533 cas confirmés, 43.4% sont de sexe féminin et 56.6% de sexe masculin

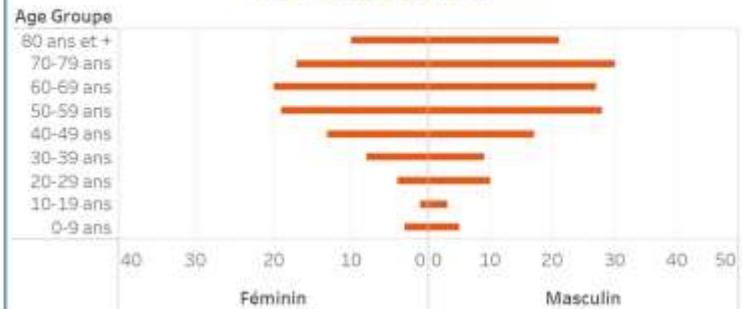
**Tab.3: Distribution des cas et décès de COVID-19 par groupe d'âge au 27 janvier 2021, Haïti**

Age Groupe	Cas Confirmés	Décès Cumulés	Taux de létalité
0-9 ans	314	8	2.55%
10-19 ans	511	4	0.78%
20-29 ans	2,334	14	0.60%
30-39 ans	3,281	17	0.52%
40-49 ans	2,091	30	1.43%
50-59 ans	1,341	47	3.50%
60-69 ans	943	47	4.98%
70-79 ans	504	47	9.33%
80 ans et +	214	31	14.49%
<b>Grand Total</b>	<b>11,533</b>	<b>245</b>	<b>2.12%</b>

**Graphique 2: Distribution des cas confirmés par groupe d'âge et sexe au 27 janvier 2021, Haïti**



**Graphique 3: Distribution des décès par groupe d'âge et sexe au 27 janvier 2021, Haïti**



Tab.2: Distribution des cas confirmés de COVID-19 par Commune, Haiti, 2020 chez les cas suspects

Département	Communes	Cas confirmés	Département	Communes	Cas confirmés	
Artibonite	Saint Marc	209	Nord-Est	Ouanaminthe	119	
	Vernettes	146		Garacol	51	
	Gonaïves	137		Fort Liberté	45	
	Gros Morne	24		Trou du Nord	40	
	Petite Rivière de l'Artibonite	22		Mombin Crochu	22	
	Marchand Descaalines	20		Terrier Rouge	16	
	Saint Michel	19		Mont Organsé	11	
	L'Estère	13		Perches	6	
	Marmelade	7		Sainte Suzanne	5	
	Desdunes	7		Ferrier	5	
	Emory	6		Carice	5	
	Grande Saline	3		Capotille	4	
	La chapelle	2		Vaflères	1	
	Anse Rouge	2		<b>Total</b>	<b>330</b>	
	<b>Total</b>	<b>617</b>		Nord-Ouest	Port de Paix	136
Centre	Mirebalais	211	Saint Louis du Nord		28	
	Hinche	191	Bombardopolis		17	
	Lascahobas	38	Jean Rabel		15	
	Boucan Carré	36	Môle Saint Nicolas		13	
	Belladère	26	La Tortue		9	
	Saut d'Eau	20	Bassin Bleu		8	
	Thomonde	17	Chansolme		4	
	Savanette	14	Bois de Henrie		2	
	Cerca la Source	8	Anse-à-Foieur		2	
	Maisade	7	<b>Total</b>	<b>234</b>		
	Thomassique	6	Ouest	Delmas	2,014	
	Cerca Cavalal	5		Pétion Ville	1,673	
	Boucan Carré	5		Port au Prince	1,401	
	<b>Total</b>	<b>584</b>		Tabarre	903	
	Grand Anse	Jeremie		161	Croix des Bouquets	809
Anse d'Hainault		16		Carrefour	531	
Chambellan		7		Petit Goave	158	
Dame Marie		3		Cité Soleil	119	
Pestel		2		Léogane	93	
Imis		2		Cabaret	91	
Roseaux		1		Kanskoiff	86	
Moron		1		Arcahaie	70	
Cprail		1		Gressier	55	
Bonbon		1		Anse à Galet	46	
<b>Total</b>		<b>195</b>		Ganthier	40	
Nippes		Miragoane	73	Cornillon	18	
		Fond des Nègres	20	Grand Goave	17	
		Baradères	13	Thomazeau	15	
		Plaisance du Sud	10	Fonds Verrettas	10	
	Anse-à-Veau	10	Pointe à Raquette	5		
	L'Asile	8	<b>Total</b>	<b>8,154</b>		
	Petit Trou de Nippes	7	Sud	Cayes	139	
	Petit Rivière des Nippes	6		Aquin	40	
	Pailant	4		Saint Louis du Sud	12	
	Arnaud	2		Torbeck	10	
	Grand Boucan	1		Les Anglais	10	
	<b>Total</b>	<b>154</b>		Port-à-Pinart	9	
	Nord	Cap-Haïtien		422	Port Salut	9
		Limbé		56	Côteaux	8
		Milot		28	Camp-Perrin	8
Pignon		26		Tilimon	6	
Plaine du Nord		25	Chardonnières	6		
Plaisance du Nord		23	Cavaillon	3		
Port Margot		20	St Jean du Sud	2		
Grande Rivière du Nord		20	Be-à-Vache	2		
Borgne		20	Charlat	2		
Pilate		19	Roche à Bataïus	1		
Quartier Morin		16	Maniche	1		
Limonade		14	<b>Total</b>	<b>268</b>		
Acil du Nord		13	Sud-Est	Jacmel	208	
Dondon		6		Bainet	16	
Saint Raphael		4		Côte de Fer	14	
Bahin	3	Thiofte		10		
Ranquitte	2	Marigot		9		
<b>Total</b>	<b>717</b>	Anse à Pitres		9		
		La Vallée de Jacmel		7		
		Belle Anse		4		
		Cayes-Jacmel		2		
		Grand Gosier		1		
		<b>Total</b>	<b>280</b>			

N-B. Les informations contenues dans ce rapport sont actualisées de manière quotidienne. Les données et analyses peuvent être modifiées après la classification finale des cas.