



REPUBLIQUE D'HAÏTI
 MINISTÈRE DE LA SANTÉ PUBLIQUE
 ET DE LA POPULATION

No. 637

Port-au-Prince, le 29 juin 20 21

AVI # 420

72 nouvo ka konfime ak senk (5) moun anplis mouri anba COVID-19 nan pevi Dayiti

Ministè Sante Piblik ap enfòmè popilasyon an genyen **72 nouvo ka konfime ak senk (5) moun anplis mouri anba COVID-19 nan dat 28 Jen 2021** an nan pevi Dayiti. Sa ki bay yon total 18, 737 ka konfime, 3, 062 moun ki pase lopital, 443 moun mouri ak 12, 878 moun trete.

Ministè a ap salye memwa konpatriyòt sa yo ki pati kite nou an pandan l swete fòs ak kouraj ak fanmi, zanmi epi tout moun lanmò sa yo touche.

Ministè sante piblik ap kontinve mande popilasyon an pou l respekte tout prensip liyèn ak sekirite Leta a deja bay pou anpeche maladi a gave plis toujou nan pevi a :

- TOUJOU METE KACHNEN OSWA MAS NOU DEPI W PRAL RANKONTRE LÒT MOUN ;
- TOUJOU LAVE MEN W ;
- LÈ W AP SALYE YON MOUN, EVITE BA L LANMEN, PA BO L NI B AL AKOLAD ;
- TOUJOU SONJE BAY TOUT MOUN 3 PA DISTANS ;
- SI W REMAKE YOUN NAN SIY SA YO, (TOUS, FYÈV, OU PA PRAN SANT OSWA GOU) EVITE PRAN KONTAK AK LÒT MOUN EPI RELE NAN **2020** POU W KONN KISA W DWE FÈ.

KOWONAVIRIS TOUJOU LA!

An nou youn veye sou lòt, an nou youn pwoteje lòt !

Dr. Marie Gréta Roy CLEMENT
 Doktè Marie Gréta Roy CLEMENT
 Minis



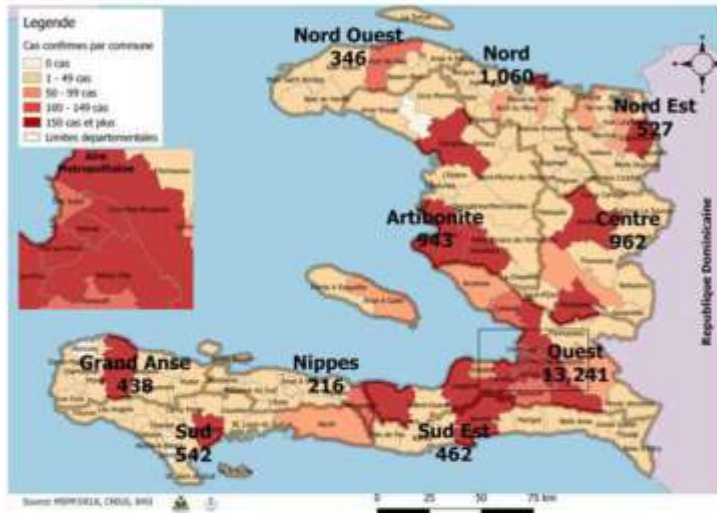
Numéro: 486

28/06/2021

6h00 pm

[Surveillance de la COVID-19, Haiti, 2020-2021](#)

[Cas confirmés de COVID-19 par Département et Commune du 19/03/2020 au 28/06/2021](#)



[Au niveau mondial au 28 Juin 2021:](#)

181,007,816 cas confirmés, dont 3,927,222 décès ont été enregistrés, soit une létalité de 2.17%

[En Haiti:](#)

Source: OMS

- 90,394 tests réalisés (477 nouveaux)
- 18,737 cas confirmés (72 nouveaux)
- 443 décès (5 nouveaux)
- 12,878 (68.7%) cas récupérés
- Létalité: 2.36%
- 3,062 cas hospitalisés (22 nouveaux)
- De ces 18,737 cas confirmés, 45.6% sont de sexe féminin et 54.4% de sexe masculin

[Tab.1: Cas confirmés et décès de COVID-19 par département du 19 mars 2020 au 27 Juin 2021, Haiti](#)

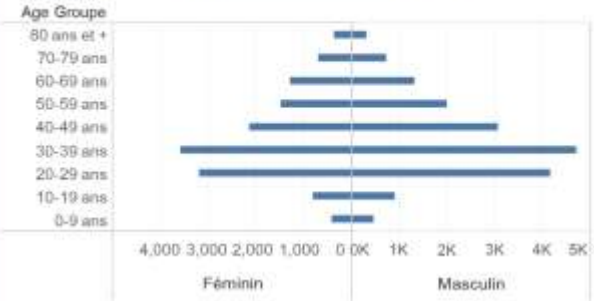
Département	Cas Cumulés.	Nouveaux cas (24h)	Décès Cumulés	Nouveaux décès (24h)	Taux de positivité	Taux de létalité
Ouest	13,241	42	238	4	21.6%	1.80%
Nord	1,060	0	58	0	22.4%	5.47%
Centre	962	0	27	0	20.5%	2.81%
Artibonite	943	6	44	0	18.1%	4.67%
Sud	542	2	15	1	21.1%	2.77%
Nord-Est	527	0	9	0	12.3%	1.71%
Sud-Est	462	3	13	0	22.8%	2.81%
Grand Anse	438	6	14	0	18.8%	3.20%
Nord-Ouest	346	7	17	0	20.3%	4.91%
Nippes	216	6	8	0	18.6%	3.70%
Grand Total	18,737	72	443	5	20.8%	2.36%

N-B. Les informations contenues dans ce rapport sont actualisées de manière quotidienne. Les données et analyses peuvent être modifiées après la classification finale des cas.

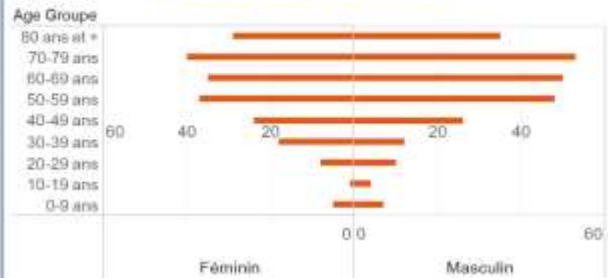
Tab.4: Distribution des cas et décès de COVID-19 par groupe d'âge du 19 mars 2020 au 28 juin 2021, Haïti

Age Groupe	Cas Confirmés	Nouveaux cas (24h)	Décès Cumulés	Nouveaux décès (24h)	Taux de létalité
0-9 ans	437	1	12	0	2.75%
10-19 ans	810	4	5	0	0.62%
20-29 ans	3,410	9	18	0	0.53%
30-39 ans	4,995	17	30	0	0.60%
40-49 ans	3,421	13	50	1	1.46%
50-59 ans	2,397	8	85	0	3.55%
60-69 ans	1,779	10	88	2	4.83%
70-79 ans	1,021	8	93	1	9.11%
80 ans et +	467	2	64	1	13.70%
Grand Total	16,737	72	443	5	2.36%

Graphique 2: Distribution des cas confirmés par groupe d'âge et sexe du 19 mars 2020 au 28 juin 2021, Haïti



Graphique 3: Distribution des décès par groupe d'âge et sexe du 19 mars 2020 au 28 juin 2021, Haïti



Tab.2: Distribution des cas et décès confirmés de COVID-19 par Commune, Haïti, 2021

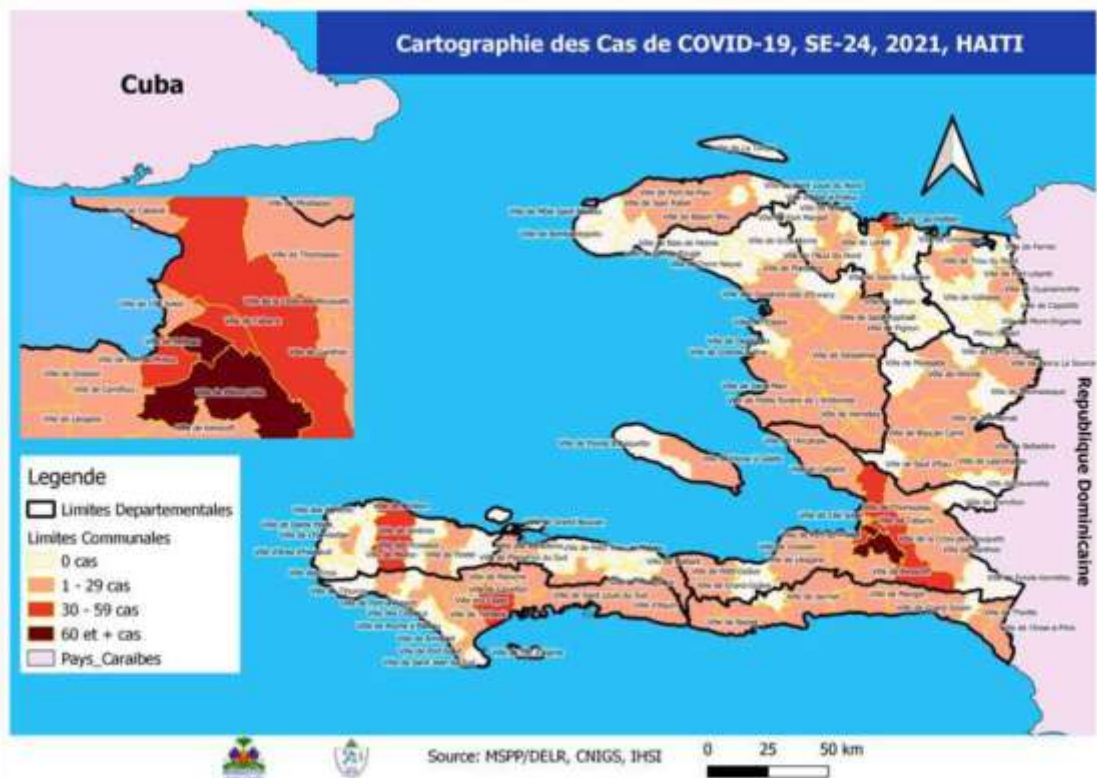
Département	Communes	2021				Département	Communes	2021			
		Cas Cumulés	Nouveaux cas (24h)	Décès Cumulés	Nouveaux décès (24h)			Cas Cumulés	Nouveaux cas (24h)	Décès Cumulés	Nouveaux décès (24h)
Artibonite	Saint Marc	119	4	1	0	Nord-Est	Ouanaminthe	54	0	1	0
	Gonaïves	96	1	0	0		Fort Liberté	45	0	0	0
	Vorrettes	68	0	2	0		Caracol	40	0	0	0
	Petite Rivière de l'Artibonite	15	0	1	0		Trou du Nord	31	0	1	0
	Saint Michel	14	0	0	0		Mombin Crochu	18	0	0	0
	Gros Morne	14	1	1	0		Terrier Rouge	12	0	1	0
	L'Estère	8	0	0	0		Mont Organisé	8	0	0	0
	Marchand Dessalines	8	0	0	0		Capotille	2	0	0	0
	La chapelle	4	0	0	0		Carice	1	0	0	0
	Marmelade	2	0	0	0		Ferrier	1	0	0	0
	Destines	1	0	0	0		Vallières	1	0	0	0
	Erivry	1	0	0	0		Total	213	0	3	0
	Total	350	6	5	0		Nord-Ouest	Port de paix	74	4	5
Centre	Mirbalais	190	0	6	0	La Tortue		18	0	0	0
	Hinche	70	0	1	0	Bassin Bleu		6	0	0	0
	Lacahobas	53	0	3	0	Jean Rabel		6	1	0	0
	Boucan Carre	47	0	2	0	Saint Louis du Nord		7	2	0	0
	Cerca la Soeurs	31	0	1	0	Bombardopolis		3	0	0	0
	Saut-d'Eau	17	0	0	0	Mole Saint Nicolas		2	0	0	0
	Thomonde	14	0	0	0	Charcolme		1	0	0	0
	Belladère	10	0	1	0	Total		117	7	5	0
	Savannette	9	0	0	0	Ouest		Delmas	1,676	8	28
	Thomasique	8	0	0	0		Pétion Ville	1,502	10	26	0
	Massade	5	0	0	0		Port au Prince	905	10	16	2
	Total	454	0	14	0		Tabarre	723	5	18	0
	Grand'Anse	Jérémie	231	6	1		0	Croix des Bouquets	670	3	23
Coral		12	0	0	0		Carrefour	352	2	12	0
Pestel		5	0	0	0		Léogane	89	0	3	0
Bonbon		3	0	0	0		Cité soleil	81	1	2	0
Rosaux		3	0	0	0		Kerakoff	68	0	1	0
Irois		2	0	0	0		Petit Goave	40	0	0	0
Moron		2	0	0	0		Gressier	38	0	2	0
Anse d'Hainault		1	0	0	0		Arcahaie	35	1	0	0
Chambellan		1	0	0	0		Ganthier	29	0	1	0
Beaumont		1	0	0	0		Anse à Galet	42	2	1	0
Dame Marie		1	0	0	0		Cabaret	26	0	0	0
Total		262	6	1	0		Grand Goave	7	0	1	1
Nippes		Miragoane	41	6	2		0	Cornillon	6	0	0
	L'Asile	8	0	0	0	Pointe à Raquette	4	0	0	0	
	Fond des Nègres	7	0	0	0	Thomazeau	3	0	0	0	
	Paillant	4	0	1	0	Total	6,296	42	134	4	
	Petite Rivière des Nippes	3	0	0	0	Sud	Cayes	169	1	5	0
	Anse-à-Veau	2	0	0	0		Aquin	45	0	0	0
	Barradières	1	0	0	0		Port-à-Piment	12	1	0	0
	Fonds des Nègres	1	0	0	0		Torbeck	12	0	1	0
	Total	67	6	3	0		Cavaillon	9	0	1	0
	Nord	Cap Haïtien	236	0	11		0	Les Anglais	8	0	0
Milot		33	0	4	0		Chantal	5	0	1	1
Plaine du Nord		23	0	1	0		Coteaux	4	0	0	0
Quartier Morin		21	0	4	0		Saint Louis du Sud	5	0	0	0
Pignon		14	0	0	0		Port Salut	3	0	0	0
Grande Rivière du Nord		13	0	0	0		Camp-Parin	4	0	1	0
Limonade		12	0	0	0		Tiburon	1	0	0	0
Limbé		8	0	0	0		Chardonnières	1	0	0	0
Acoul du Nord		5	0	0	0		Maniche	1	0	0	0
Ranquitte		5	0	0	0		Saint Jean du Sud	1	0	0	0
Rnaissance du Nord		4	0	0	0		Total	280	2	9	1
Dondon		4	0	2	0		Sud-Est	Jacmel	106	2	3
Port Margot		2	0	0	0	Anse à Pitres		27	0	0	0
Bas-Limbe		1	0	1	0	Cote de Fer		13	1	0	0
Borgne		1	0	1	0	Marigot		11	0	0	0
La Victoire		1	0	0	0	Cayes-Jacmel		9	0	0	0
Total		383	0	24	0	Belle Anse		5	0	0	0
					Thiotte	5		0	0	0	
					Bainet	9		0	0	0	
					Grand Gosier	3		0	1	0	
					Total	188		3	4	0	

A-B Les informations contenues dans ce rapport sont actualisées de manière quotidienne. Les données et analyses peuvent être modifiées après la classification finale des cas.

Tab.3: Distribution des cas et décès confirmés de COVID-19 par Commune, Haiti, 2020

Département	Communes	2020		Département	Communes	2020		
		Cas Cumulés	Décès Cumulés			Cas Cumulés	Décès Cumulés	
Artibonite	Saint Marc	198	18	Nord-Est	Ouanaminthe	107	2	
	Verrettes	142	6		Caracol	50	0	
	Gonaïves	132	10		Fort Liberté	44	2	
	Gros Morne	23	1		Trou du Nord	39	1	
	Petite Rivière de l'Artibo...	22	1		Montin Crochu	21	0	
	Marchand Dessalines	19	0		Terrier Rouge	16	0	
	Saint Michel	18	0		Mont Organisé	11	0	
	L'Estère	13	0		Perches	6	0	
	Desdunes	7	1		Sainte Suzanne	5	0	
	Ennery	6	1		Carice	5	1	
	Marmelade	6	0		Ferrier	5	0	
	Grande Saline	3	1		Capotille	4	0	
	Anse Rouge	2	0		Vallières	1	0	
	La chapelle	2	0		Total	314	6	
	Total	593	39		Nord-Ouest	Port de Paix	133	7
Centre	Hinche	179	1	Saint Louis du Nord		28	2	
	Mirebalais	175	4	Bombardopolis		17	1	
	Boucan Carré	34	0	Jean Rabel		15	0	
	Lacohabas	34	3	Mole Saint Nicolas		13	1	
	Belladère	25	2	La Tortue		8	0	
	Thomonde	16	1	Bassin Bleu		7	0	
	Savanette	14	0	Chansolme		4	1	
	Seut-d'Eau	10	0	Baie de Henne		2	0	
	Maissade	6	0	Anse-à-Foteur		2	0	
	Cerca la Source	6	2	Total	229	12		
	Cerca Cavajal	5	0	Ouest	Delmas	1,665	24	
	Thomasique	4	0		Port au Prince	1,269	22	
	Total	506	13		Pétion Ville	1,260	15	
	Grand Anse	Jérémie	143		9	Tabarre	791	7
		Anse d'Hainault	16		1	Croix des Bouquets	704	8
Chambellan		7	1		Carrrefour	493	6	
Dame Marie		3	1		Petit Goave	157	3	
Trois		2	0		Cité Soleil	106	2	
Pestel		2	0		Léogane	91	1	
Roseaux		1	0		Cabaret	88	1	
Bonbon		1	0		Kerskoff	71	3	
Moron		1	1		Arcahaie	59	5	
Total		176	13		Gressier	53	2	
Nippes		Miragoane	68		1	Anse à Gaïef	40	2
		Fond des Nègres	20		0	Ganthier	38	2
		Baradères	13	0	Cornillon	17	0	
		Anse-à-Veau	10	1	Grand Goave	17	1	
		Plaisance du Sud	10	1	Thomazeau	14	0	
	L'Asile	8	0	Fond-Verrettes	10	0		
	Petit Trou de Nippes	7	0	Pointe à Raquette	4	0		
	Petite Rivière des Nippes	6	0	Total	6,945	104		
	Pailliant	4	0	Sud	Cayes	138	4	
	Arnaud	2	1		Aquin	38	0	
	Grand Boucan	1	1		Saint Louis du Sud	12	1	
	Total	149	5		Torbeck	10	1	
	Nord	Cap-Haïtien	394		22	Les Anglais	10	0
		Limbé	56		3	Port Salut	9	0
		Milot	28		1	Port-à-Piment	9	0
Pignon		26	2		Camp-Perrin	8	0	
Plaisance du Nord		22	1		Tiburon	6	0	
Plaine du Nord		22	3		Chardonnières	6	0	
Port Margot		20	0		Coteaux	5	0	
Borgne		20	0		Cavaillon	3	0	
Pilate		19	0		St Jean du Sud	2	0	
Grande Rivière du Nord		18	1		Ile-à-Vache	2	0	
Quartier Morin		15	0		Charital	2	0	
Acoul du Nord		12	0	Roche à Bateau	1	0		
Limonade		12	0	Maniche	1	0		
Dondon		6	0	Total	262	6		
Saint Raphaël		4	0	Sud-Est	Jacmel	204	8	
Bahon	3	1	Bainet		16	0		
Total	677	34	Côte de Fer		14	1		
			Thiotte		10	0		
			Anse à Pitres		9	0		
			Merigot		8	0		
			La Vallée de Jacmel		7	0		
			Belle Anse		4	0		
			Cayes-Jacmel		2	0		
			Total		274	9		

N-B. Les informations contenues dans ce rapport sont actualisées de manière quotidienne. Les données et analyses peuvent être modifiées après la classification finale des cas.



Tab.5: Distribution des cas hospitalisés par département, 28 juin 2021, Haïti

	Nouveaux cas hospitalisés	Total cas confirmés hospitalisés	Total cas confirmés en Soins Intensifs
Ouest	11	51	30
Sud	6	29	2
Centre	3	31	18
Nord Ouest	2	2	0
Artibonite	0	0	0
Grand Anse	0	0	0
Nippes	0	0	0
Nord	0	7	0
Nord Est	0	0	0
Sud Est	0	0	0
Total	22	120	50

N-B. Les informations contenues dans ce rapport sont actualisées de manière quotidienne. Les données et analyses peuvent être modifiées après la classification finale des cas