



REPUBLIQUE D'HAÏTI

MINISTÈRE DE LA SANTÉ PUBLIQUE
ET DE LA POPULATION

No. 482

Port-au-Prince, le 16 janvier 2021

AVI # 285

71 nouvo ka COVID-19 konfime nan peyi Dayiti

Ministè Sante Piblik ap enfòmasyon popilasyon an genyen **71 nouvo ka COVID-19** ki konfime nan dat 15 janvye 2021 an nan peyi Dayiti. Sa ki bay yon total 10, 852 ka konfime, 240 moun mouri ak 8, 947 moun trete.

Nan kad transparans gouvènman pwomèt la, l ap kontinye bay popilasyon an bon jan enfòmasyon pou l kapab pwoteje tèt li pi byen.

Ministè sante piblik ap kontinye mande popilasyon an pou l respekte tout prensip liyèn ak sekirite Leta a deja bay pou anpeche maladi a gaye plis toujou nan peyi a :

- TOUJOU METE KACHNEN OSWA MAS NOU DEPI W PRAL RANKONTRE LÒT MOUN ;
- TOUJOU LAVE MEN W ;
- LÈ W AP SALYE YON MOUN, EVITE BA L LANMEN, PA BO L NI B AL AKOLAD ;
- TOUJOU SONJE BAY TOUT MOUN 3 PA DISTANS ;
- SI W REMAKE YOUN NAN SIY SA YO, (TOUS, FYÈV, OU PA PRAN SANT OSWA GOU) EVITE PRAN KONTAK AK LÒT MOUN EPI RELE NAN 2020 POU W KONN KISA W DWE FÈ.

KOWONAVIRIS TOUJOU LA !

An nou youn veye sou lòt, an nou youn pwoteje lòt !


 Doktè Marie Greta Roy CLÉMENT
 Minis



Tab.1: Cas confirmés et décès de COVID-19 par département du 19 mars au 15 Janvier 2021, Haïti

Département	Cas Cumulés.	Nouveaux cas (24h)	Décès Cumulés	Nouveaux décès (24h)	Taux de positivité	Taux de létalité
Ouest	7,578	49	103	0	22.9%	1.36%
Nord	693	1	34	0	25.1%	4.91%
Artibonite	607	1	39	0	25.4%	6.43%
Centre	545	18	13	0	31.4%	2.39%
Nord-Est	327	0	6	0	16.1%	1.83%
Sud-Est	275	0	9	0	28.7%	3.27%
Sud	264	1	6	0	28.2%	2.27%
Nord-Ouest	232	0	12	0	27.9%	5.17%
Grand Anse	178	1	13	0	25.9%	7.30%
Nippes	153	0	5	0	22.2%	3.27%
Grand Total	10,852	71	240	0	23.5%	2.21%

N-B. Les informations contenues dans ce rapport sont actualisées de manière quotidienne. Les données et analyses peuvent être modifiées après la classification finale des cas.

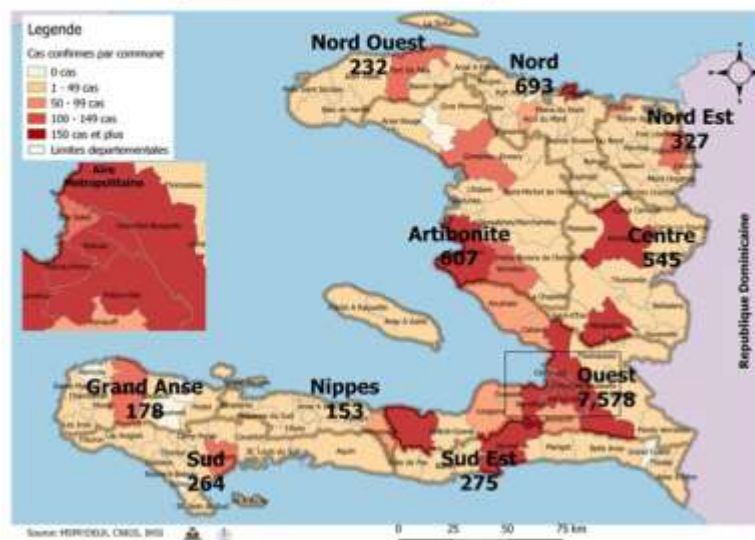
Numéro: 324

15/1/2021

6h00 pm

Surveillance de la COVID-19, Haïti, 2020-2021

Cas confirmés de COVID-19 par Département et Commune du 19/03/2020 au 15/01/2021



Au niveau mondial au 15 Janvier 2021:

92,506,811 cas confirmés, dont 2,001,773 décès ont été enregistrés, soit une létalité de 2.16%

Source: OMS

En Haïti:

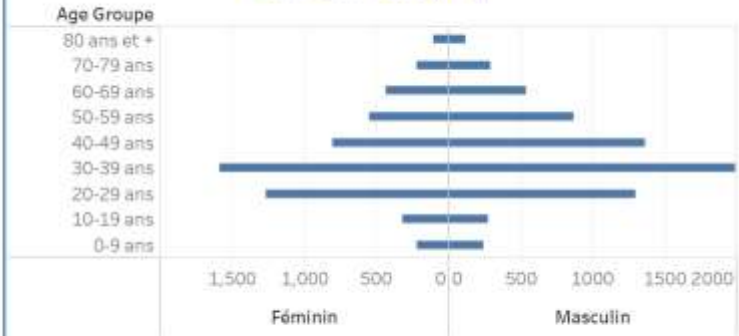
- 46,207 cas suspects (280 nouveaux)
- 10,852 cas confirmés (71 nouveaux)
- 240 décès (0 nouveau)
- 8,947 (82.4%) cas récupérés
- Létalité: 2.21%**

- De ces 10,852 cas confirmés, 43.27% sont de sexe féminin et 56.73% de sexe masculin

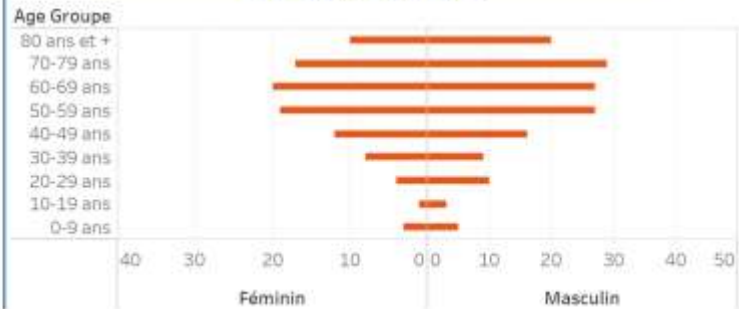
Tab.3: Distribution des cas et décès de COVID-19 par groupe d'âge au 15 janvier 2021, Haïti

Age Groupe	Cas Confirmés	Décès Cumulés	Taux de létalité
0-9 ans	304	8	2.63%
10-19 ans	477	4	0.84%
20-29 ans	2,222	14	0.63%
30-39 ans	3,113	17	0.55%
40-49 ans	1,940	28	1.44%
50-59 ans	1,251	46	3.68%
60-69 ans	871	47	5.40%
70-79 ans	471	46	9.77%
80 ans et +	203	30	14.78%
Grand Total	10,852	240	2.21%

Graphique 2: Distribution des cas confirmés par groupe d'âge et sexe au 15 janvier 2021, Haïti



Graphique 3: Distribution des décès par groupe d'âge et sexe au 15 janvier 2021, Haïti



Tab.2: Distribution des cas confirmés de COVID-19 par Commune, Haiti, 2020 chez les cas suspects

Département	Communes	Cas confirmés	Département	Communes	Cas confirmés	
Artibonite	Saint Marc	205	Nord-Est	Ouanaminthe	118	
	Vernettes	143		Caracol	50	
	Gonaïves	135		Fort Liberté	44	
	Gros-Morne	23		Trou du Nord	40	
	Petite Rivière de l'Artibonite	22		Montin Crochu	22	
	Marchand Destalines	20		Torrier Rouge	16	
	Saint Michel	19		Mont Organsé	11	
	L'Estère	13		Perches	6	
	Marmelade	7		Sainte Suzanne	5	
	Desdunes	7		Ferrier	5	
	Ennery	6		Carice	5	
	Grande Saline	3		Capotille	4	
	La chapelle	2		Vallières	1	
	Anse Rouge	2		Total	327	
	Total	607		Nord-Ouest	Port de Paix	135
	Centre	Miravalais			190	Saint Louis du Nord
Hinche		184	Bombardopolis		17	
Lascarobas		36	Jean Rabel		15	
Boucan Carré		35	Mole Saint Nicolas		13	
Beiladere		25	La Tortue		8	
Saut d'Eau		17	Bassin Bleu		8	
Thomonde		16	Chanoine		4	
Savannette		14	Bale de Henrie		2	
Cerca la Source		8	Anse-a-Foleur		2	
Thomassique		6	Total	232		
Maissade		6	Ouest	Delmas	1,827	
Cerca Cavajal		5		Pétion Ville	1,515	
Boucan Carré		3		Port au Prince	1,340	
Total		545		Tabarre	845	
Grand Anse	Jeremie	145		Croix des Bouquets	750	
	Anse d'Hautout	16		Carrefour	507	
	Chambellan	7		Petit Goave	158	
	Dame Marie	3		Cité Soleil	111	
	Pestal	2		Léogane	91	
	Iros	2		Cabaret	90	
	Roseaux	1		Kenshoff	79	
	Moron	1		Arcahaie	64	
	Bonbon	1		Gressier	54	
	Total	178		Anse a Galet	43	
	Nippes	Miragoane		72	Ganthier	40
Fond des Nègres		20		Cornillon	18	
Baradères		13	Grand Goave	17		
Plaisance du Sud		10	Thomazeau	15		
Anse-a-Veau		10	Fonds Verrettes	10		
L'Anile		8	Pointe à Raquette	4		
Petit Trou de Nippes		7	Total	7,578		
Petite Rivière des Nippes		6	Sud	Cayes	139	
Paillat		4		Aquin	38	
Arnaud		2		Saint Louis du Sud	12	
Grand Boucan		1		Tyrbeck	10	
Total		153		Les Anglais	10	
Nord		Cap-Haïtien		404	Port-à-Pirmit	9
	Limbé	56		Port Salut	9	
	Milot	28		Camp-Pierre	8	
	Pignon	26		Tiburon	6	
	Plaisance du Nord	23		Coteaux	6	
	Plaine du Nord	23		Chardonnières	6	
	Port Margot	20		Cavallion	3	
	Borgne	20		St Jean du Sud	2	
	Pilate	19		Ile-à-Vache	2	
	Grande Rivière du Nord	19	Charlat	2		
	Quartier Morin	16	Roche à Bataou	1		
	Limonade	12	Maniche	1		
	Acul du Nord	12	Total	264		
	Dondon	6	Sud-Est	Jacmel	204	
	Saint-Raphaël	4		Bainet	16	
	Bahon	3		Cote de Fer	14	
	Ranquitte	2		Thiotte	10	
	Total	693		Marigot	9	
				Anse-a-Pitres	9	
				La Vallée de Jacmel	7	
		Belle-Anse		4		
		Cayes-Jacmel	2			
		Total	275			

N-B. Les informations contenues dans ce rapport sont actualisées de manière quotidienne. Les données et analyses peuvent être modifiées après la classification finale des cas.