



REPUBLICQUE D'HAÏTI
**MINISTÈRE DE LA SANTE PUBLIQUE
 ET DE LA POPULATION**

No. 427Port-au-Prince, le 8 janvier 2021

AVI # 277

70 nouvo ka COVID-19 konfime nan pevi Dayiti

Ministè Sante Piblik ap enfòme popilasyon an genyen **70 nouvo ka COVID-19** ki konfime nan dat 7 janvyè 2021 an nan peyi Dayiti. Sa ki bay yon total **10, 342 ka konfime, 238 moun mouri ak 8, 794 moun trete.**

Nan kad transparans gouvènman pwomèt la, l ap kontinye bay popilasyon an bon jan enfòmasyon pou l kapab pwoteje tèt li pi byen.

Ministè sante piblik ap kontinye mande popilasyon an pou l respekte tout prensip liyèn ak sekirite Leta a deja bay pou anpeche maladi a gaye plis toujou nan peyi a :

- TOUJOU METE KACHNEN OSWA MAS NOU DEPI W PRAL RANKONTRE LÒT MOUN ;
- TOUJOU LAVE MEN W ;
- LÈ W AP SALYE YON MOUN, EVITE BA L LANMEN, PA BO L NI B AL AKOLAD ;
- TOUJOU SONJE BAY TOUT MOUN 3 PA DISTANS ;
- SI W REMAKE YOUN NAN SIY SA YO, (TOUS, FYÈV, OU PA PRAN SANT OSWA GOU) EVITE PRAN KONTAK AK LÒT MOUN EPI RELE NAN **2020** POU W KONN KISA W DWE FÈ.

KOWONAVIRIS TOUJOU LA !

An nou youn veye sou lòt, an nou youn pwoteje lòt !

Marie-Greta Roy Clément
 Doktè Marie Greta Roy CLÉMENT
 Minis



Tab.1: Cas confirmés et décès de COVID-19 par département du 19 mars au 7 Janvier 2021, Haiti

Département	Cas Cumulés.	Nouveaux cas (24h)	Décès Cumulés	Nouveaux décès (24h)	Taux de positivité	Taux de létalité
Ouest	7,133	69	101	0	22.8%	1.42%
Nord	679	0	34	0	26.1%	5.01%
Artibonite	601	0	39	0	25.6%	6.49%
Centre	514	1	13	0	31.5%	2.53%
Nord-Est	323	0	6	0	16.6%	1.86%
Sud-Est	274	0	9	0	29.1%	3.28%
Sud	262	0	6	0	29.6%	2.29%
Nord-Ouest	230	0	12	0	28.0%	5.22%
Grand Anse	177	0	13	0	25.9%	7.34%
Nippes	149	0	5	0	21.8%	3.36%
Grand Total	10,342	70	238	0	23.6%	2.30%

N-B. Les informations contenues dans ce rapport sont actualisées de manière quotidienne. Les données et analyses peuvent être modifiées après la classification finale des cas.

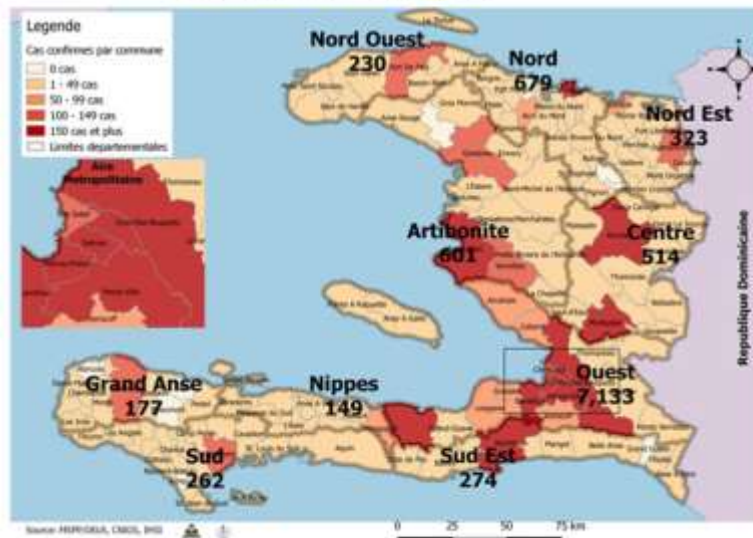
Numéro: 316

7/1/2021

6h00 pm

Surveillance de la COVID-19, Haiti, 2020-2021

Cas confirmés de COVID-19 par Département et Commune du 19/03/2020 au 07/01/2021



Au niveau mondial au 7 Janvier 2021:

86,749,940 cas confirmés, dont 1,890,342 décès ont été enregistrés, soit une létalité de 2.17% Source: OMS

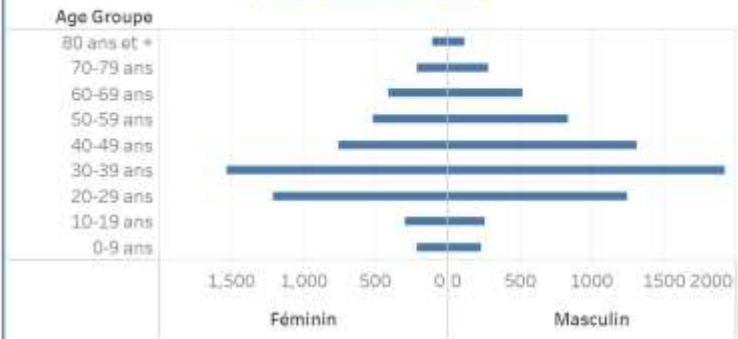
En Haiti:

- 43,821 cas suspects (420 nouveaux)
- 10,342 cas confirmés (70 nouveaux)
- 238 décès (0 nouveau)
- 8,794 (85%) cas récupérés
- Létalité: 2.30%
- De ces 10,342 cas confirmés, 42.9% sont de sexe féminin et 57.1% de sexe masculin

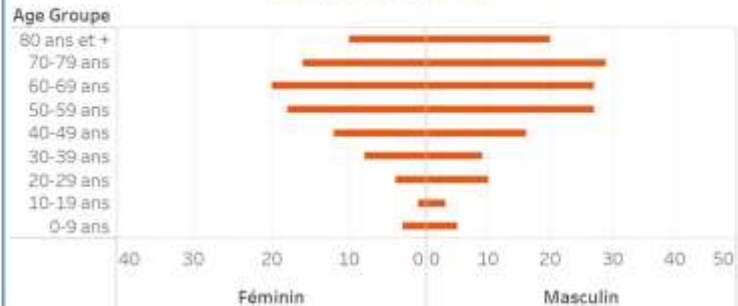
Tab.3: Distribution des cas et décès de COVID-19 par groupe d'âge au 7 janvier 2021, Haïti

Age Groupe	Cas Confirmés	Décès Cumulés	Taux de létalité
0-9 ans	288	8	2.78%
10-19 ans	435	4	0.92%
20-29 ans	2,114	14	0.66%
30-39 ans	2,988	17	0.57%
40-49 ans	1,842	28	1.52%
50-59 ans	1,197	45	3.76%
60-69 ans	824	47	5.70%
70-79 ans	454	45	9.91%
80 ans et +	200	30	15.00%
Grand Total	10,342	238	2.30%

Graphique 2: Distribution des cas confirmés par groupe d'âge et sexe au 7 janvier 2021, Haïti



Graphique 3: Distribution des décès par groupe d'âge et sexe au 7 janvier 2021, Haïti



Tab.2: Distribution des cas confirmés de COVID-19 par Commune, Haiti, 2020 chez les cas suspects

Département	Communes	Cas confirmés	Département	Communes	Cas confirmés
Artibonite	Saint Marc	201	Nord-Est	Ouanaminthe	116
	Verrettes	143		Caracol	50
	Gonaïves	134		Fort Liberté	44
	Gras-Monté	23		Trou du Nord	39
	Petite Rivière de l'Artibonite	22		Montain Crochu	21
	Marchand Desaulniers	20		Terrier Rouge	16
	Saint Michel	18		Mont Organisé	11
	L'Estère	13		Perches	6
	Marmelade	7		Sainte Suzanne	5
	Desdunes	7		Ferrier	5
	Etinyery	6		Carice	5
	Grande Saline	3		Capotille	4
	La chapelle	2		Vaillères	1
	Anse Rouge	2		Total	323
Total	601	Nord-Ouest	Port de Paix	134	
Centre	Hinche		180	Saint Louis du Nord	28
	Mirebalais		178	Bombardopolis	17
	Boucan Carré		35	Jean Rabel	15
	Lascahobas		34	Môle Saint Nicolas	13
	Belladère		25	La Tortue	8
	Thomonde		16	Basin Bleu	7
	Savane		14	Chansolme	4
	Sud d'Eau		9	Bois de Henrie	2
	Maissade		6	Anse-à-Foleur	2
	Cerca la Source	6	Total	230	
	Cerca Cavajal	5	Ouest	Delmas	1,713
	Thomasique	4		Pétion Ville	1,331
	Sud d'Eau	2		Port au Prince	1,293
	Total	514		Tabarre	804
Grand Anse	Jeremie	144		Croix des Bouquets	720
	Anse d'Hainault	16		Carrefour	497
	Chambellais	7		Petit Goave	157
	Dome Marie	3		Cité Soleil	108
	Pestel	2		Léogane	91
	Irois	2		Cabaret	89
	Roseaux	1		Kenshoff	73
	Moron	1		Arcahaie	62
	Borbon	1		Gessaler	53
	Total	177		Anse à Gaiet	40
	Nippes	Miragoâne	68	Ganthier	39
Fond des Nègres		20	Grand Goave	17	
Baradères		13	Corailon	17	
Plaisance du Sud		10	Thomazeau	15	
Anse-à-Veau		10	Fonds-Verrettes	10	
L'Asile		8	Pointe à Raquette	4	
Petit Trou de Nippes		7	Total	7,133	
Petite Rivière des Nippes		6	Sud	Cayes	138
Platant		4		Aquin	38
Arnaud		2		Saint Louis du Sud	12
Grand Boucan		1		Torbeck	10
Total	149	Les Anglais		10	
Nord	Cap-Haïtien	395		Port à Pinard	9
	Limbé	56		Port Salut	9
	Milot	28		Camp-Perrin	8
	Pignon	26		Tiburon	6
	Plaisance du Nord	22		Charlônières	6
	Plais du Nord	22		Coteaux	5
	Port Margot	20		Cavaillon	3
	Burgre	20		St Jean du Sud	2
	Pilate	19		Be-à-Vache	2
	Grande Rivière du Nord	19	Charval	2	
	Quartier Morin	15	Roche à Bataïou	1	
	Limonade	12	Maniche	1	
	Acul du Nord	12	Total	262	
	Dondon	6	Sud-Est	Jacmel	204
	Saint Raphaël	4		Bainet	16
	Bahon	3		Cote de Fer	14
	Total	679		Thiotte	10
				Anse à Pitres	9
				Marigot	8
		La Vallée de Jacmel		7	
		Belle Anse		4	
		Cayes-Jacmel		2	
		Total		274	

N-B. Les informations contenues dans ce rapport sont actualisées de manière quotidienne. Les données et analyses peuvent être modifiées après la classification finale des cas.