



REPUBLIQUE D'HAÏTI
**MINISTÈRE DE LA SANTE PUBLIQUE
 ET DE LA POPULATION**

No.....372.....

Port-au-Prince, le 28 septembre 2020

AVI # 177

7 nouvo ka konfime ak 2 moun anplis mouri anba COVID-19 nan peyi Dayiti

Ministè Sante Piblik ap enfòm popilasyon an genyen **7 nouvo ka konfime ak 2 moun anplis mouri anba COVID-19 nan dat 27 septanm 2020** an nan peyi Dayiti. Sa ki bay yon total **8,747 ka konfime, 229 moun mouri ak 6,803 moun trete.**

Ministè a ap salye memwa konpatriyòt sa yo ki pati kite nou an pandan l swete fòs ak kouraj ak fanmi, zanmi epi tout moun lanmò sa yo touche.

Ministè sante piblik ap kontinye mande popilasyon an pou l respekte tout prensip liyèn ak sekirite Leta a deja bay pou anpeche maladi a gaye plis toujou nan peyi a :

- TOUJOU METE KACHNEN OSWA MAS DEPI NOU PRAL RANKONTRE LÒT MOUN ;
- TOUJOU SONJE BAY TOUT MOUN 3 PA DISTANS ;
- TOUJOU LAVE MEN NOU ;
- LÈ N AP SALYE YON MOUN, EVITE BA L LANMEN, PA BO L, NI B AL AKOLAD.

KOWONAVIRIS TOUJOU LA!

An nou youn veye sou lòt, an nou youn pwoteje lòt !

Marie-Grota Roy CLEMENT
 Doktè Marie Grota Roy CLEMENT
 Minis



Tab.1: Cas confirmés et décès de COVID-19 par département du 19 mars au 27 Septembre 2020, Haïti

Département	Cas Cumulés.	Nouveaux cas (24h)	Décès Cumulés	Nouveaux décès (24h)	Taux de positivité	Taux de létalité
Ouest	5,886	3	97	0	30.4%	1.65%
Nord	583	0	32	2	35.2%	5.49%
Artibonite	528	3	38	0	31.6%	7.20%
Centre	453	1	12	0	38.9%	2.65%
Nord-Est	283	0	6	0	22.2%	2.12%
Sud-Est	265	0	9	0	39.6%	3.40%
Sud	237	0	6	0	38.4%	2.53%
Nord-Ouest	204	0	11	0	33.9%	5.39%
Grand Anse	167	0	13	0	32.2%	7.78%
Nippes	141	0	5	0	27.8%	3.55%
Grand Total	8,747	7	229	2	31.2%	2.62%

N-B. Les informations contenues dans ce rapport sont actualisées de manière quotidienne. Les données et analyses peuvent être modifiées après la classification finale des cas.

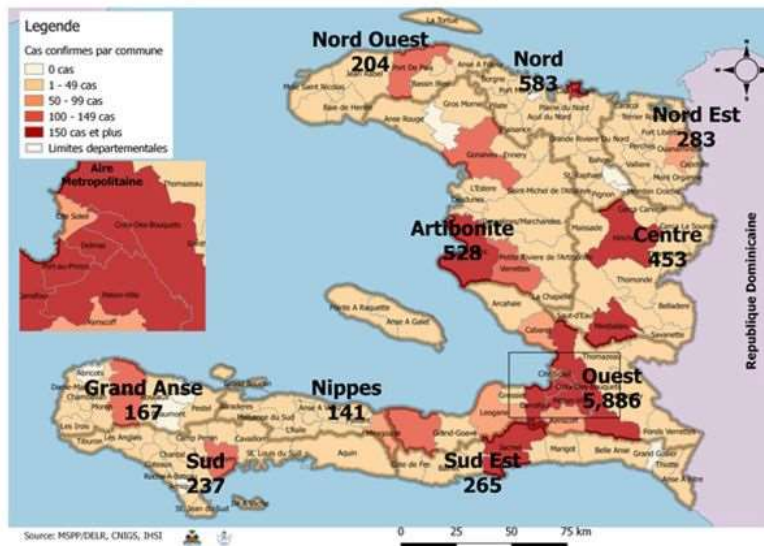
Numéro: 215

27/09/2020

6h00 pm

Surveillance de la COVID-19, Haïti, 2020

Cas confirmés de COVID-19 par Département et Commune du 19/03/2020 au 27/09/2020



Au niveau mondial au 27 Septembre 2020:

33,034,598 cas confirmés, dont **996,342** décès ont été enregistrés, soit une létalité de 3.02% Source: OMS

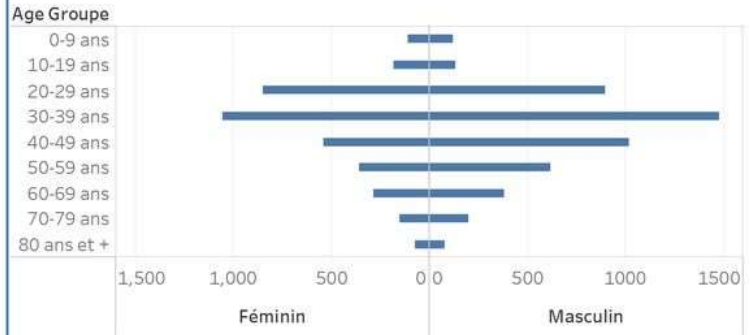
En Haïti:

- 28,034 cas suspects (48 nouveaux)
- 8,747 cas confirmés (7 nouveaux)
- 229 décès (2 nouveaux)
- 6,803 (77.8%) cas récupérés
- Létalité: 2.62%**
- De ces 8,747 cas confirmés, 42% sont de sexe féminin et 58% de sexe masculin

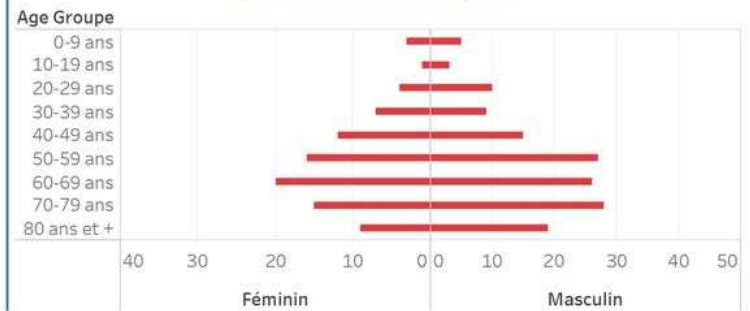
Tab.3: Distribution des cas et décès de COVID-19 par groupe d'âge au 27 septembre 2020, Haïti

Age Groupe	Cas Confirmés	Décès Cumulés	Taux de létalité
0-9 ans	244	8	3.28%
10-19 ans	318	4	1.26%
20-29 ans	1,757	14	0.80%
30-39 ans	2,547	16	0.63%
40-49 ans	1,581	27	1.71%
50-59 ans	1,021	43	4.21%
60-69 ans	710	46	6.48%
70-79 ans	393	43	10.94%
80 ans et +	176	28	15.91%
Grand Total	8,747	229	2.62%

Graphique 2: Distribution des cas confirmés par groupe d'âge et sexe au 27 septembre 2020, Haïti



Graphique 3: Distribution des décès par groupe d'âge et sexe au 27 septembre 2020, Haïti



Tab.2: Distribution des cas confirmés de COVID-19 par Commune, Haiti, 2020

Département	Communes	Cas confirmés	Département	Communes	Cas confirmés	
Artibonite	Saint Marc	170	Nord-Est	Ouanaminthe	89	
	Verrettes	127		Caracol	45	
	Gonaïves	119		Fort Liberté	42	
	Gros Morne	23		Trou du Nord	37	
	Petite Riviere de l'Artibonite	21		Mombin Crochu	21	
	Marchand Dessalines	17		Terrier Rouge	14	
	Saint Michel	13		Mont Organisé	9	
	L'Estère	12		Perches	6	
	Desdunes	7		Sainte Suzanne	5	
	Marmelade	6		Ferrier	5	
	Ennery	6		Carice	5	
	Grande Saline	3		Capotille	4	
	La chapelle	2		Vallières	1	
	Anse Rouge	2		Total	283	
Centre	Total	528	Nord-Ouest	Port de Paix	119	
	Hinche	163		Saint Louis du Nord	27	
	Minébalais	159		Bombardopolis	14	
	Lascahobas	32		Mole Saint Nicolas	12	
	Boucan Carré	31		Jean Rabel	12	
	Bolladere	22		Bassin Bleu	7	
	Thomonde	15		La Tortue	5	
	Saut-d'Eau	7		Chansolme	4	
	Savanette	6		Baye de Henne	2	
	Cerca la Source	6		Anse-a-Fleur	2	
	Maissade	5		Total	204	
	Cerca Cavajal	4		Ouest	Delmas	1,422
	Thomassique	3			Port au Prince	1,152
	Total	453			Pétion Ville	926
Grand Anse	Jeremie	134	Tabarre		696	
	Anse d'Hainault	16	Croix des Bouquets		592	
	Chambellan	7	Carrefour		444	
	Dame Marie	3	Petit Goave		148	
	Pestel	2	Cité Soleil		94	
	Irois	2	Léogane		82	
	Roseaux	1	Caboret		77	
	Moron	1	Konskoff		60	
	Borbon	1	Arcahaie		48	
	Total	167	Gressier		45	
	Nippes	Miragoane	66		Anse a Galet	37
		Fond des Nègres	20	Grand Goave	16	
		Baradères	13	Cornillon	16	
		Plaisance du Sud	10	Ganthier	13	
Petit Trou de Nippes		7	Thomazeau	9		
Anse-a-Veau		7	Fonds-Verrettes	6		
Petite Riviere des Nippes		6	Pointe à Raquette	3		
L'Asile		5	Total	5,886		
Pailant		4	Sud	Cayes	131	
Arnaud		2		Aquin	26	
Grand Boucan		1		Saint Louis du Sud	12	
Total		141		Les Anglais	10	
Nord		Cap Haitien		345	Port Salut	9
		Limbé		44	Torbeck	8
	Milot	25		Port-à-Piment	8	
	Pignon	24		Camp-Perrin	7	
	Plaisance du Nord	19		Tiburon	6	
	Plaine du Nord	18		Chardonnières	6	
	Grande Riviere du Nord	18		Coteaux	4	
	Pilate	16		St Jean du Sud	2	
	Borgne	16		Ile-a-Vache	2	
	Quartier Morin	14		Chantal	2	
	Port Margot	14	Cavaillon	2		
	Limonade	12	Roche à Bateau	1		
	Acu! du Nord	9	Maniche	1		
	Dondon	3	Total	237		
Bahon	3	Sud-Est	Jacmel	197		
Saint Raphael	2		Bainet	16		
LIMBE	1		Cote de Fer	13		
Total	583		Thiotte	10		
			Anse a Pitres	9		
			Marigot	7		
			La Vallée de Jacmel	7		
			Belle Anse	4		
			Cayes-Jacmel	2		
			Total	265		

N-B. Les informations contenues dans ce rapport sont actualisées de manière quotidienne. Les données et analyses peuvent être modifiées après la classification finale des cas.