



REPUBLIQUE D'HAÏTI

MINISTÈRE DE LA SANTÉ PUBLIQUE  
ET DE LA POPULATION

No. 440

Port-au-Prince, le 30 novembre 2020

## AVI # 240

### 7 nouvo ka COVID-19 konfime nan peyi Dayiti

Ministè Sante Piblik ap enfòm popilasyon an genyen **7 nouvo ka COVID-19** ki konfime nan dat **29 novanm 2020** an nan peyi Dayiti. Sa ki bay yon total **9,303 ka konfime, 233 moun mouri ak 8,052 moun trete.**

Nan kad transparans gouvènman pwomèt la, l ap kontinye bay popilasyon an bon jan enfòmasyon pou l kapab pwoteje tèt li pi byen.

Ministè sante piblik ap kontinye mande popilasyon an pou l respekte tout prensip liyèn ak sekirite Leta a deja bay pou anpeche maladi a gaye plis toujou nan peyi a :

- TOUJOU METE KACHNEN OSWA MAS DEPI NOU PRAL RANKONTRE LÒT MOUN ;
- TOUJOU SONJE BAY TOUT MOUN 3 PA DISTANS ;
- TOUJOU LAVE MEN NOU ;
- LÈ N AP SALYE YON MOUN, EVITE BA L LANMEN, PA BO L NI B AL AKOLAD.

**KOWONAVIRIS TOUJOU LA !**

**An nou youn veye sou lòt, an nou youn pwoteje lòt !**

  
Doktè Marie Greta Roy CLEMENT  
Minis



**Tab.1: Cas confirmés et décès de COVID-19 par département du 19 mars au 29 novembre 2020, Haïti**

Département	Cas Cumulés.	Nouveaux cas (24h)	Décès Cumulés	Nouveaux décès (24h)	Taux de positivité	Taux de létalité
Ouest	6,223	7	98	0	24,4%	1,57%
Nord	660	0	34	0	29,8%	5,15%
Artibonite	574	0	38	0	27,1%	6,62%
Centre	487	0	12	0	34,1%	2,46%
Nord-Est	305	0	6	0	19,3%	1,97%
Sud-Est	270	0	9	0	31,9%	3,33%
Sud	246	0	6	0	32,2%	2,44%
Nord-Ouest	224	0	12	0	31,2%	5,36%
Grand Anse	170	0	13	0	26,8%	7,65%
Nippes	144	0	5	0	22,7%	3,47%
<b>Grand Total</b>	<b>9,303</b>	<b>7</b>	<b>233</b>	<b>0</b>	<b>25,6%</b>	<b>2,50%</b>

*N-B. Les informations contenues dans ce rapport sont actualisées de manière quotidienne. Les données et analyses peuvent être modifiées après la classification finale des cas.*

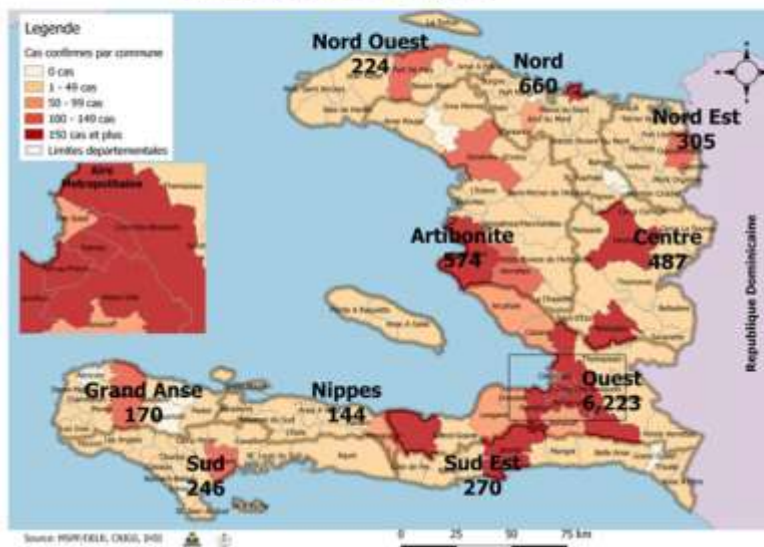
Numéro: 279

29/11/2020

6h00 pm

[Surveillance de la COVID-19, Haïti, 2020](#)

[Cas confirmés de COVID-19 par Département et Commune du 19/03/2020 au 29/11/2020](#)



[Au niveau mondial au 29 novembre 2020:](#)

**62,363,527 cas confirmés, dont 1,456,687 décès ont été enregistrés, soit une létalité de 2.33%**

Source: OMS

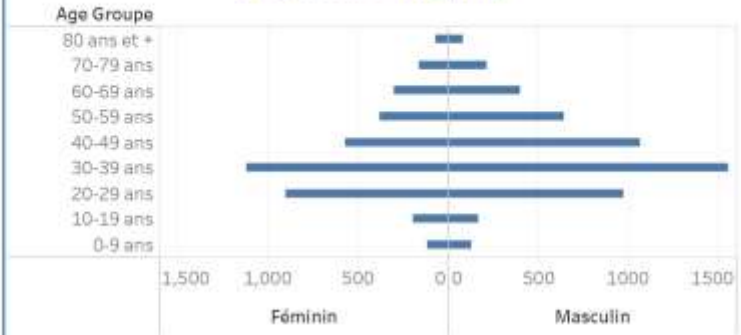
[En Haïti:](#)

- 36,570 cas suspects(162 nouveaux)
- 9,303 cas confirmés (7 nouveaux)
- 233 décès (0 nouveau)
- 8,052 (86.5%) cas récupérés
- Létalité: 2.50%**
- De ces 9,303 cas confirmés, **42.24%** sont de sexe féminin et **57.76%** de sexe masculin

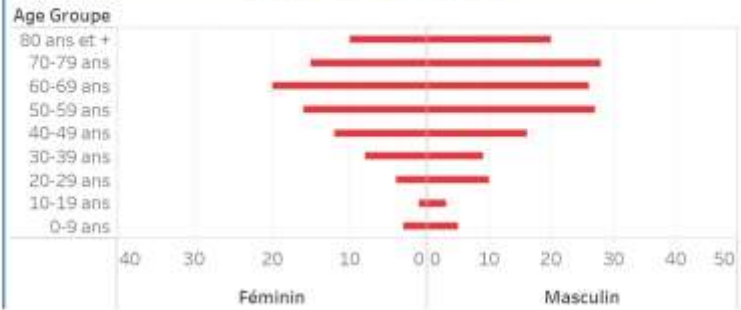
**Tab.3: Distribution des cas et décès de COVID-19 par groupe d'âge au 29 novembre 2020, Haïti**

Age Groupe	Cas Confirmés	Décès Cumulés	Taux de létalité
0-9 ans	250	8	3.20%
10-19 ans	368	4	1.09%
20-29 ans	1,894	14	0.74%
30-39 ans	2,700	17	0.63%
40-49 ans	1,671	28	1.68%
50-59 ans	1,071	43	4.01%
60-69 ans	743	46	6.19%
70-79 ans	420	43	10.24%
80 ans et +	186	30	16.13%
<b>Grand Total</b>	<b>9,303</b>	<b>233</b>	<b>2.50%</b>

**Graphique 2: Distribution des cas confirmés par groupe d'âge et sexe au 29 novembre 2020, Haïti**



**Graphique 3: Distribution des décès par groupe d'âge et sexe au 29 novembre 2020, Haïti**



Tab.2: Distribution des cas confirmés de COVID-19 par Commune, Haiti, 2020

Département	Communes	Cas confirmés	Département	Communes	Cas confirmés	
<b>Artibonite</b>	Saint Marc	189	<b>Nord-Est</b>	Ouanaminthe	100	
	Verrettes	140		Garacol	48	
	Gonaïves	126		Fort Liberté	44	
	Gros Morne	23		Trou du Nord	39	
	Petite Rivière de l'Artibonite	22		Mombin Crochu	21	
	Marchand Descaillies	18		Terrier Rouge	16	
	Saint Michel	17		Mont Organsé	11	
	L'Estère	13		Perches	6	
	Desdunes	7		Sainte Suzanne	5	
	Marmelade	6		Fierrier	5	
	Emery	6		Carice	5	
	Grande Saline	3		Capotille	4	
	La Chapelle	2		Vallières	1	
	Anse Rouge	2		<b>Total</b>	<b>305</b>	
	<b>Total</b>	<b>574</b>		<b>Nord-Ouest</b>	Port de Paix	129
<b>Centre</b>	Hinche	178	Saint Louis du Nord		28	
	Mirebalais	163	Bombardopolis		17	
	Lascahobas	33	Jean Rabel		15	
	Boucan Carré	33	Môle Saint Nicolas		13	
	Balladère	23	La Tortue		7	
	Thomonde	16	Basin Bleu		7	
	Savannette	14	Chantolme		4	
	Saut d'Eau	7	Bois de Henne		2	
	Cerca la Source	6	Anse-a-Foœur		2	
	Mansade	5	<b>Total</b>	<b>224</b>		
	Cerca Cavajal	5	<b>Ouest</b>	Detras	1,499	
	Thomasique	4		Port au Prince	1,189	
	<b>Total</b>	<b>487</b>		Pétion Ville	1,005	
	<b>Grand Anse</b>	Jeremie		137	Tabarre	725
		Anse d'Hamault		16	Croix des Bouquets	635
Chambellan		7		Carrefour	465	
Dame Marie		3		Petit Goave	156	
Pestel		2		Cité Soleil	99	
Trois		2		Mogane	85	
Rosaux		1		Caboné	84	
Moron		1		Kenskoff	63	
Bombon		1		Arcahaie	57	
<b>Total</b>		<b>170</b>		Gressier	50	
<b>Nippes</b>	Miragoane	66		Anse a Galet	40	
	Fond des Nègres	20		Cornillon	17	
	Baradères	13	Grand Goave	16		
	Palaisance du Sud	10	Ganthier	15		
	L'Asile	8	Thomazeau	10		
	Petit Trou de Nippes	7	Fonds Verrettes	10		
	Anse-a-Veau	7	Pointe à Raquette	3		
	Petite Rivière des Nippes	6	<b>Total</b>	<b>6,223</b>		
	Pailiant	4	<b>Sud</b>	Cayes	134	
	Arnaud	2		Aquin	27	
Grand Boucan	1	Saint Louis du Sud		12		
<b>Total</b>	<b>144</b>	Torbeck		10		
<b>Nord</b>	Cap-Haïtien	387		Les Anglais	10	
	Limbé	53		Port-à-Pinard	9	
	Milot	27		Port Salut	9	
	Pignon	24		Camp-Pierre	7	
	Plaine du Nord	22		Tiburon	6	
	Palaisance du Nord	21		Charbonnières	6	
	Borgne	20		Coteaux	5	
	Port Margot	19		Cavaillon	3	
	Grande Rivière du Nord	18		St Jean du Sud	2	
	Pilate	17		Be-a-Vache	2	
	Quartier Morin	15		Charlat	2	
	Limonade	12	Roche à Bataïou	1		
	Acul du Nord	12	Maniche	1		
	Dondon	6	<b>Total</b>	<b>246</b>		
	Saint Raphael	4	<b>Sud-Est</b>	Jacmel	202	
Bahon	3	Bainet		16		
<b>Total</b>	<b>660</b>	Cote de Fer		13		
		Thiotte		10		
		Anse a Pitres		9		
		Margot		7		
		La Vallée de Jacmel		7		
		Belle Anse		4		
		Cayes-Jacmel		2		
		<b>Total</b>		<b>270</b>		

N-B. Les informations contenues dans ce rapport sont actualisées de manière quotidienne. Les données et analyses peuvent être modifiées après la classification finale des cas.