



MINISTÈRE DE LA SANTÉ PUBLIQUE
ET DE LA POPULATION

No. 596.....

Port-au-Prince, le 19 mai 2021

AVI # 379

67 nouvo ka konfime ak twa (3) moun anplis mouri anba COVID-19 nan peyi Dayiti

Ministè Sante Piblik ap enfòm popilasyon an genyen **67 nouvo ka konfime ak twa (3) moun anplis mouri anba COVID-19 nan dat 18 me 2021** an nan peyi Dayiti. Sa ki bay yon total 13, 735 ka konfime, 2, 017 moun ki pase lopital, 280 moun mouri ak 12, 479 moun trete.

Ministè a ap salye memwa konpatriyòt sa yo ki pati kite nou an pandan l swete fòs ak kouraj ak fanmi, zanmi epi tout moun lanmò sa yo touche.

Ministè sante piblik ap kontinve mande popilasyon an pou l respekte tout prensip liyèn ak sekirite Leta a deja bay pou anpeche maladi a gave plis toujou nan peyi

a :

- TOUJOU METE KACHNEN OSWA MAS NOU DEPI W PRAL RANKONTRE LÒT MOUN ;
- TOUJOU LAVE MEN W ;
- LÈ W AP SALYE YON MOUN, EVITE BA L LANMEN, PA BO L NI B AL AKOLAD ;
- TOUJOU SONJE BAY TOUT MOUN 3 PA DISTANS ;
- SI W REMAKE YOUN NAN SIY SA YO, (TOUS, FYÈV, OU PA PRAN SANT OSWA GOU) EVITE PRAN KONTAK AK LÒT MOUN EPI RELE NAN **2020** POU W KONN KISA W DWE FÈ.

KOWONAVIRIS TOUJOU LA!

An nou youn veye sou lòt, an nou youn pwoteje lòt !

Doktè Marie Gréta Roy CLEMENT
Minis



Tab.1: Cas confirmés et décès de COVID-19 par département du 19 mars 2020 au 18 mai 2021, Haïti

Département	Cas Cumulés.	Nouveaux cas (24h)	Décès Cumulés	Nouveaux décès (24h)	Taux de positivité	Taux de létalité
Ouest	9,771	56	132	3	20.3%	1.35%
Nord	853	2	39	0	22.5%	4.57%
Centre	714	7	18	0	24.3%	2.52%
Artibonite	709	2	39	0	21.1%	5.50%
Nord-Est	385	0	6	0	11.0%	1.56%
Sud-Est	307	0	9	0	26.4%	2.93%
Sud	302	0	6	0	22.5%	1.99%
Nord-Ouest	292	0	13	0	23.3%	4.45%
Grand Anse	241	0	13	0	19.1%	5.39%
Nippes	161	0	5	0	19.0%	3.11%
Grand Total	13,735	67	280	3	20.3%	2.04%

N-B. Les informations contenues dans ce rapport sont actualisées de manière quotidienne. Les données et analyses peuvent être modifiées après la classification finale des cas.

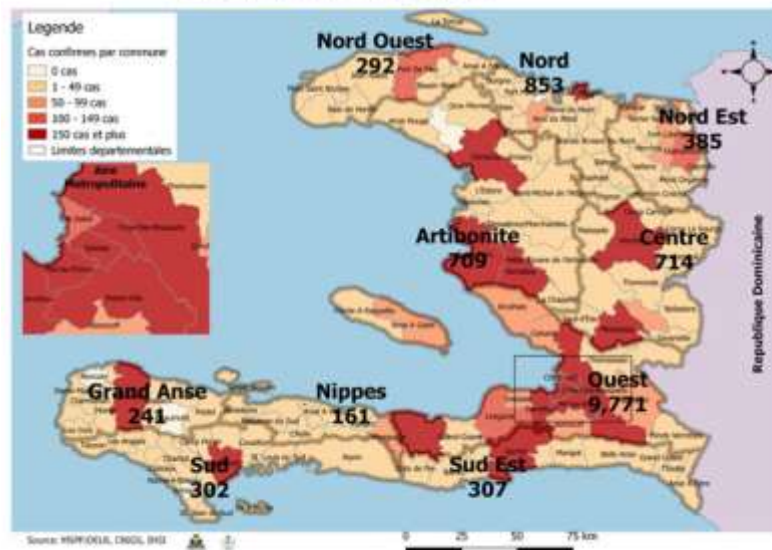
Numéro: 446

18/05/2021

6h00 pm

Surveillance de la COVID-19, Haïti, 2020-2021

Cas confirmés de COVID-19 par Département et Commune du 19/03/2020 au 18/05/2021



Au niveau mondial au 18 mai 2021:

163,896,016 cas confirmés, dont 3,397,883 décès ont été enregistrés, soit une létalité de 2.1%

Source: OMS

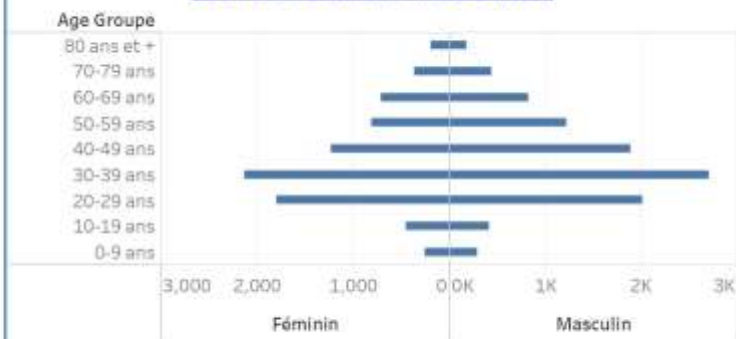
En Haïti:

- 68,186 tests réalisés (302 nouveaux)
- 13,735 cas confirmés (67 nouveaux)
- 280 décès (3 nouveaux)
- 12,479 (91%) cas récupérés
- Létalité: 2.04%
- 2017 cas hospitalisés (19 nouveaux)
- De ces 13,735 cas confirmés, 44.4% sont de sexe féminin et 55.6% de sexe masculin

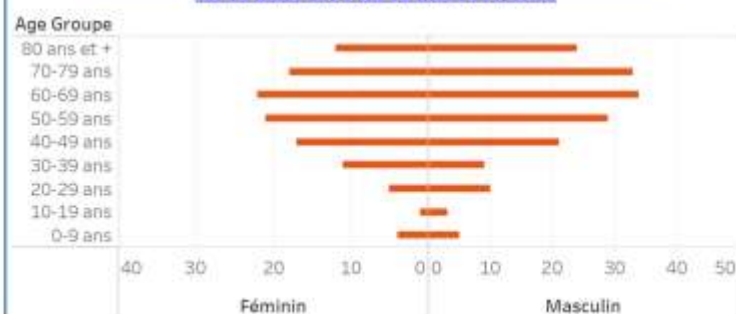
Tab.3: Distribution des cas et décès de COVID-19 par groupe d'âge du 19 mars 2020 au 18 mai 2021, Haïti

Age Groupe	Cas Confirmés	Décès Cumulés	Taux de létalité
0-9 ans	343	9	2.62%
10-19 ans	605	4	0.66%
20-29 ans	2,649	15	0.57%
30-39 ans	3,795	20	0.53%
40-49 ans	2,525	38	1.50%
50-59 ans	1,665	50	3.00%
60-69 ans	1,214	56	4.61%
70-79 ans	646	52	8.05%
80 ans et +	293	36	12.29%
Grand Total	13,735	280	2.04%

Graphique 2: Distribution des cas confirmés par groupe d'âge et sexe du 19 mars 2020 au 18 mai 2021, Haïti



Graphique 3: Distribution des décès par groupe d'âge et sexe du 19 mars 2020 au 18 mai 2021, Haïti



Tab.2: Distribution des cas confirmés de COVID-19 par Commune, Haiti, 2020 chez les cas suspects

Département	Communes	Cas confirmés	Département	Communes	Cas confirmés
Artibonite	Saint Marc	254	Nord-Est	Ouanaminthe	129
	Vernettes	156		Fort Liberté	63
	Coilayves	155		Caracol	54
	Gros Morne	27		Trou du Nord	45
	Saint Michel	25		Montain Crochu	31
	Petite Rivière de l'Artibonite	23		Terrier Rouge	16
	Marchand Dessalines	22		Marit Organsé	16
	L'Estère	17		Perches	6
	Dosdunes	8		Ferrier	6
	Marmetade	7		Carice	6
	Embery	7		Capotile	6
	La chapelle	3		Sainte Suzanne	5
	Grande Sahine	3		Vallières	2
	Anse Rouge	2		Total	385
	Total	709		Nord-Ouest	Port de Paix
Centre	Mirebalais	243	Saint Louis du Nord		31
	Hinche	216	La Tortue		25
	Lascabobas	62	Bombardopolis		20
	Bouran Carré	50	Jean Rabel		18
	Belladère	29	Môle Saint Nicolas		13
	Thomonde	24	Basin Bleu		8
	Saut d'Eau	23	Chansôme		4
	Cerca la source	22	Bale de Henrie	2	
	Savanette	19	Anse à Folour	2	
	Thomasique	11	Total	292	
	Maissade	10	Ouest	Delmas	2,430
	Cerca Cavajal	5		Pétion Ville	2,008
Total	714	Port au Prince		1,655	
Grand Anse	Jeremie	198		Tabarre	1,129
	Anse d'hainault	16		Croix des Bouquets	959
	Chambellan	7		Carrefour	631
	Coral	6		Petit Goave	161
	Pestel	4		Cité Soleil	143
	Dame Marie	3		Léogane	125
	Moron	2		Kenskoff	98
	Imis	2		Cabanat	95
	Bonbon	2		Arcahaie	83
	Roseaux	1		Gespier	70
	Total	241		Gauthier	55
Nippes	Miragoane	76		Anse à Salet	53
	Fond des Nègres	22	Grand Goave	21	
	Baradères	13	Cornillon	21	
	Plaisance du Sud	10	Thomazeau	16	
	L'Aube	10	Fond Verrettes	10	
	Anse à Veau	10	Pointe à Raquette	8	
	Petit Trou de Nippes	7	Total	9,771	
	Petite Rivière des Nippes	6	Sud	Cayes	155
	Paillassé	4		Aquin	48
	Arnaud	2		Port à Pinant	13
	Grand Boucan	1		Les Anglais	13
Total	161	Saint Louis du Sud		12	
Nord	Capi-Haïtien	508		Turbeck	10
	Limbé	57		Port Salut	10
	Milot	43		Côteaux	8
	Pignon	39		Camp-Pierré	8
	Plaine du Nord	29		Tiburon	6
	Plaisance du Nord	25		Chardonnières	6
	Grande Rivière du Nord	22		Chantal	4
	Borgne	21		Cavaillon	3
	Quartier Morin	20		St Jean du Sud	2
	Port Margot	20		Ile à Vache	2
	Pilate	19	Roche à Bataïa	1	
	Limouade	16	Maniche	1	
	Acou du Nord	16	Total	302	
	Dondon	7	Sud Est	Jacmel	220
	Saint Raphaël	4		Anse à Pitres	18
	Rangitte	3		Banet	16
	Bahin	3		Côte de Fer	14
	La Victoire	1		Thioffe	11
	Total	853		Margot	11
				La Vallée de Jacmel	7
		Belle Anse		5	
		Cayes-Jacmel		3	
		Grand Gôzier		2	
		Total	307		

N-B. Les informations contenues dans ce rapport sont actualisées de manière quotidienne. Les données et analyses peuvent être modifiées après la classification finale des cas.