



REPUBLIQUE D'HAÏTI

**MINISTÈRE DE LA SANTÉ PUBLIQUE
ET DE LA POPULATION**
No. 484Port-au-Prince, le 13 janvier 2021

AVI # 282

66 nouvo ka COVID-19 konfime nan pevi Dayiti

Ministè Sante Piblik ap enfòmè popilasyon an genyen **66 nouvo ka COVID-19** ki konfime nan dat **12 janvyè 2021** an nan pevi Dayiti. Sa ki bay yon total **10, 635 ka konfime, 238 moun mouri ak 8, 903 moun trete.**

Nan kad transparans gouvènman pwomèt la, l ap kontinye bay popilasyon an bon jan enfòmasyon pou l kapab pwoteje tèt li pi byen.

Ministè sante piblik ap kontinye mande popilasyon an pou l respekte tout prensip liyèn ak sekirite Leta a deja bay pou anpeche maladi a gaye plis toujou nan peyi a :

- TOUJOU METE KACHNEN OSWA MAS NOU DEPI W PRAL RANKONTRE LÒT MOUN ;
- TOUJOU LAVE MEN W ;
- LÈ W AP SALYE YON MOUN, EVITE BA L LANMEN, PA BO L NI B AL AKOLAD ;
- TOUJOU SONJE BAY TOUT MOUN 3 PA DISTANS ;
- SI W REMAKE YOUN NAN SIY SA YO, (*TOUS, FYÈV, OU PA PRAN SANT OSWA GOU*) EVITE PRAN KONTAK AK LÒT MOUN EPI RELE NAN **2020** POU W KONN KISA W DWE FÈ.

KOWONAVIRIS TOUJOU LA !

An nou youn veye sou lòt, an nou youn pwoteje lòt !


Doktè Marie-Greta Roy CLÉMENT
 Minis



Tab.1: Cas confirmés et décès de COVID-19 par département du 19 mars au 12 Janvier 2021, Haïti

Département	Cas Cumulés.	Nouveaux cas (24h)	Décès Cumulés	Nouveaux décès (24h)	Taux de positivité	Taux de létalité
Ouest	7,392	49	101	0	22.8%	1.37%
Nord	689	7	34	0	25.2%	4.93%
Artibonite	604	0	39	0	25.4%	6.46%
Centre	527	6	13	0	31.2%	2.47%
Nord-Est	326	0	6	0	16.3%	1.84%
Sud-Est	275	1	9	0	28.9%	3.27%
Sud	262	0	6	0	29.0%	2.29%
Nord-Ouest	230	0	12	0	27.8%	5.22%
Grand Anse	177	0	13	0	25.9%	7.34%
Nippes	153	3	5	0	22.2%	3.27%
Grand Total	10,635	66	238	0	23.5%	2.24%

N-B. Les informations contenues dans ce rapport sont actualisées de manière quotidienne. Les données et analyses peuvent être modifiées après la classification finale des cas.

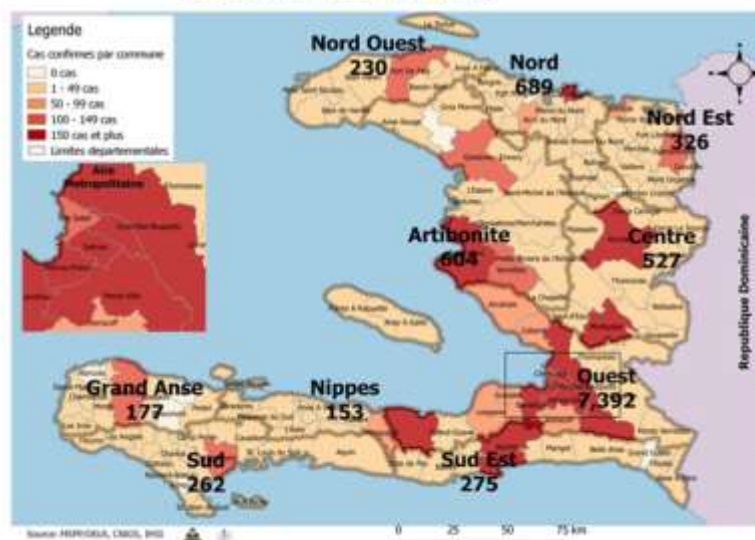
Numéro: 321

12/1/2021

6h00 pm

Surveillance de la COVID-19, Haïti, 2020-2021

Cas confirmés de COVID-19 par Département et Commune du 19/03/2020 au 12/01/2021



Au niveau mondial au 12 Janvier 2021:

90,335,008 cas confirmés, dont 1,954,336 décès ont été enregistrés, soit une létalité de 2.16% Source: OMS

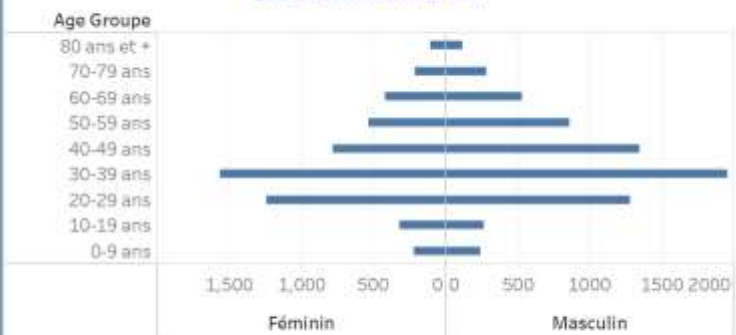
En Haïti:

- 45,367 cas suspects (375 nouveaux)
- 10,635 cas confirmés (66 nouveaux)
- 238 décès (0 nouveau)
- 8,903 (83.7%) cas récupérés
- Létalité: 2.24%
- De ces 10,635 cas confirmés, 43% sont de sexe féminin et 57% de sexe masculin

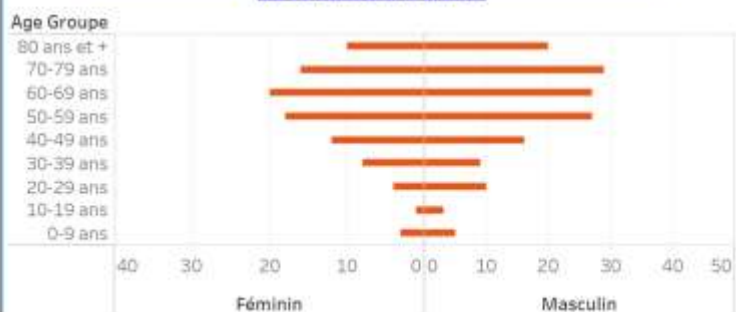
Tab.3: Distribution des cas et décès de COVID-19 par groupe d'âge au 12 janvier 2021, Haïti

Age Groupe	Cas Confirmés	Décès Cumulés	Taux de létalité
0-9 ans	298	8	2.68%
10-19 ans	466	4	0.86%
20-29 ans	2,182	14	0.64%
30-39 ans	3,054	17	0.56%
40-49 ans	1,892	28	1.48%
50-59 ans	1,230	45	3.66%
60-69 ans	849	47	5.54%
70-79 ans	462	45	9.74%
80 ans et +	202	30	14.85%
Grand Total	10,635	238	2.24%

Graphique 2: Distribution des cas confirmés par groupe d'âge et sexe au 12 janvier 2021, Haïti



Graphique 3: Distribution des décès par groupe d'âge et sexe au 12 janvier 2021, Haïti



Tab.2: Distribution des cas confirmés de COVID-19 par Commune, Haiti, 2020 chez les cas suspects

Département	Communes	Cas confirmés	Département	Communes	Cas confirmés
Artibonite	Saint Marc	201	Nord-Est	Quarantinthe	117
	Vernèfles	143		Garacol	50
	Cointaves	134		Fort Liberté	44
	Gros Morne	23		Trou du Nord	40
	Petite Rivière de l'Artibonite	22		Mombin Crochu	22
	Marchand Descaulmes	20		Terrier Rouge	16
	Saint Michel	19		Mont Organsé	11
	L'Estère	13		Perches	6
	Marmelade	7		Sainte Suzanne	5
	Dosdunes	7		Ferrier	5
	Ennery	6		Carice	5
	Grande Saline	3		Capotille	4
	St Marc	2		Vaflères	1
	La Chapelle	2		Total	326
	Anse Rouge	2		Nord-Ouest	Port de Paix
Total	604	Saint Louis du Nord	28		
Centre	Mirebalais	183	Bombardopolis		17
	Hoché	181	Jean Rabel		15
	Lascabobas	35	Môle Saint Nicolas		13
	Boucan Carré	35	La Tortue		8
	Belladère	25	Basin Bleu		7
	Thomonde	16	Chansolme	4	
	Saut d'Eau	16	Bale de Henrie	2	
	Savannette	14	Anse-à-Folour	2	
	Cerca la Source	7	Total	230	
	Meissade	6	Ouest	Delmas	1,781
	Cerca Carvajal	5		Pétion Ville	1,433
	Thomasique	4		Port au Prince	1,324
	Total	527		Tabarre	825
Grand Anse	Jérémie	144		Croix des Bouquets	739
	Anse d'Hamault	16		Carrefour	503
	Chambellan	7		Petit Goave	158
	Dame Marie	3		Cité Soleil	110
	Pestel	2		Léogane	91
	Trois	2		Cabaret	89
	Roseaux	1		Kenscoff	79
	Moron	1		Arcassie	62
	Bimbon	1		Gessier	54
	Total	177		Gauthier	40
Nippes	Miragoâne	72		Anse-à-Gaet	40
	Fond des Nègres	20	Cornillon	18	
	Bardolères	13	Grand Goave	17	
	Plaisance du Sud	10	Thomazeau	15	
	Anse-à-Veau	10	Fonds Verrettes	10	
	L'Asile	8	Pointe à Raquette	4	
	Petit Trou de Nippes	7	Total	7,392	
	Petite Rivière des Nippes	6	Sud	Cayes	138
	Pailant	4		Aquin	38
	Arnaud	2		Saint Louis du Sud	12
	Grand Boucan	1		Turbeck	10
Total	153	Les Anglais		10	
Nord	Cap-Haïtien	400		Port-à-Piment	9
	Limbé	56		Port Salut	9
	Milot	28		Camp-Perrin	8
	Pigeon	26		Tiburon	6
	Plaisance du Nord	23		Chardonnières	6
	Plaine du Nord	23		Coteaux	5
	Port Margot	20	Cavaillon	3	
	Borgne	20	St Jean du Sud	2	
	Pilata	19	Be-à-Vache	2	
	Grande Rivière du Nord	19	Charitat	2	
	Quartier Marin	16	Roche à Bataïou	1	
	Limonade	12	Manicho	1	
	Acül du Nord	12	Total	262	
	Dondon	6	Sud-Est	Jacmel	204
	Saint Raphael	4		Bainet	16
	Bahon	3		Cote de Fer	14
	Ranquitte	2		Thiotte	10
Total	689	Marigot		9	
		Anse-à-Pitres		9	
		La Vallée de Jacmel		7	
		Belle Anse		4	
		Cayes-Jacmel	2		
		Total	275		

N-B. Les informations contenues dans ce rapport sont actualisées de manière quotidienne. Les données et analyses peuvent être modifiées après la classification finale des cas.