



REPUBLIQUE D'HAÏTI
 MINISTÈRE DE LA SANTÉ PUBLIQUE
 ET DE LA POPULATION

No. 511

Port-au-Prince, le 7 février 2021

AVI # 307

61 nouvo ka COVID-19 konfime nan peyi Daviti

Ministè Sante Piblik ap enfòm popilasyon an genyen **61 nouvo ka COVID-19** ki konfime nan dat 6 fevriye 2021 an nan peyi Dayiti. Sa ki bay yon total 11, 969 ka konfime, 246 moun mouri ak 9, 177 moun trete.

Nan kad transparans gouvènman pwomèt la, l ap kontinye bay popilasyon an bon jan enfòmasyon pou l kapab pwoteje tèt li pi byen.

Ministè sante piblik ap kontinye mande popilasyon an pou l respekte tout prensip liyèn ak sekirite Leta a deja bay pou anpeche maladi a gaye plis toujou nan peyi a :

- TOUJOU METE KACHNEN OSWA MAS NOU DEPI W PRAL RANKONTRE LÒT MOUN ;
- TOUJOU LAVE MEN W ;
- LÈ W AP SALYE YON MOUN, EVITE BA L LANMEN, PA BO L NI B AL AKOLAD ;
- TOUJOU SONJE BAY TOUT MOUN 3 PA DISTANS ;
- SI W REMAKE YOUN NAN SIY SA YO, (TOUS, FYÈV, OU PA PRAN SANT OSWA GOU) EVITE PRAN KONTAK AK LÒT MOUN EPI RELE NAN **2020** POU W KONN KISA W DWE FÈ.

KOWONAVIRIS TOUJOU LA !

An nou youn veye sou lòt, an nou youn pwoteje lòt !


 Doktè Marie Greta Roy CLÉMENT
 Minis



Tab.1: Cas confirmés et décès de COVID-19 par département du 19 mars 2020 au 6 février 2021, Haïti

Département	Cas Cumulés.	Nouveaux cas (24h)	Décès Cumulés	Nouveaux décès (24h)	Taux de positivité	Taux de létalité
Ouest	8,501	58	106	0	22.5%	1.25%
Nord	733	0	36	0	24.0%	4.91%
Artibonite	633	0	39	0	24.6%	6.16%
Centre	613	0	13	0	31.1%	2.12%
Nord-Est	333	0	6	0	15.7%	1.80%
Sud-Est	284	0	9	0	28.5%	3.17%
Sud	274	0	6	0	27.5%	2.19%
Nord-Ouest	236	0	13	0	27.1%	5.51%
Grand Anse	207	3	13	0	26.1%	6.28%
Nippes	155	0	5	0	22.1%	3.23%
Grand Total	11,969	61	246	0	23.1%	2.06%

N-B. Les informations contenues dans ce rapport sont actualisées de manière quotidienne. Les données et analyses peuvent être modifiées après la classification finale des cas.

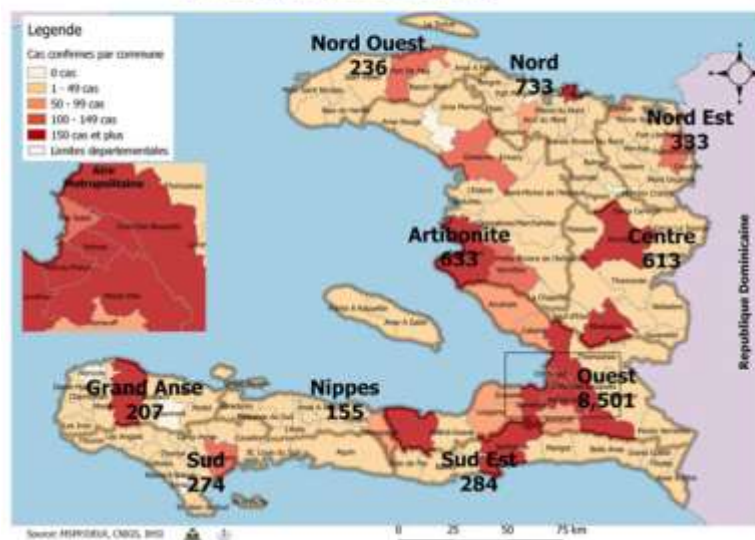
Numéro: 346

06/02/2021

6h00 pm

Surveillance de la COVID-19, Haïti, 2020-2021

Cas confirmés de COVID-19 par Département et Commune du 19/03/2020 au 06/02/2021



Au niveau mondial au 6 février 2021:

105,394,301 cas confirmés, dont 2,302,302 décès ont été enregistrés, soit une létalité de 2.18%

Source: OMS

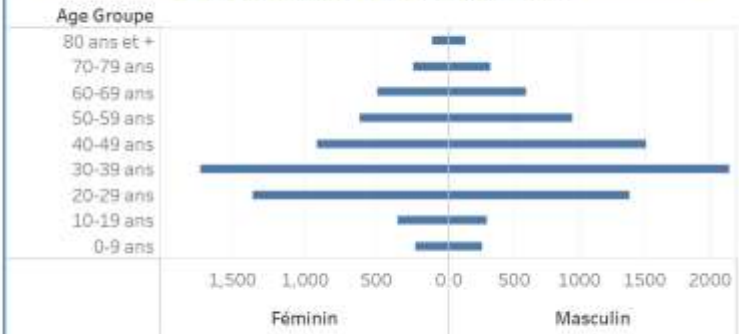
En Haïti:

- 51,827 cas suspects (173 nouveaux)
- 11,969 cas confirmés (61 nouveaux)
- 246 décès (0 nouveau)
- 9,177 (77.7%) cas récupérés
- Létalité: 2.06%
- De ces 11,969 cas confirmés, 43.7% sont de sexe féminin et 56.3% de sexe masculin

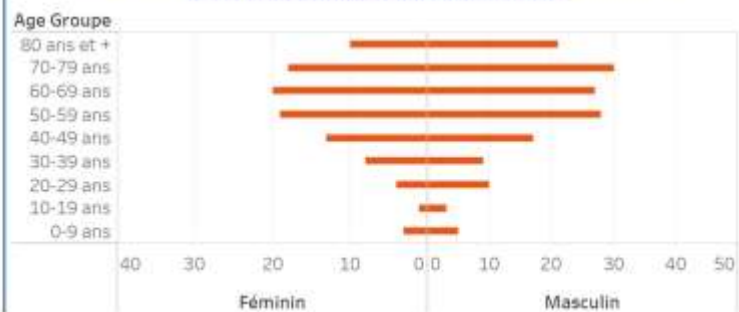
Tab.3: Distribution des cas et décès de COVID-19 par groupe d'âge du 19 mars 2020 au 6 février 2021, Haïti

Age Groupe	Cas Confirmés	Décès Cumulés	Taux de létalité
0-9 ans	324	8	2.47%
10-19 ans	530	4	0.75%
20-29 ans	2,390	14	0.59%
30-39 ans	3,398	17	0.50%
40-49 ans	2,191	30	1.37%
50-59 ans	1,402	47	3.35%
60-69 ans	982	47	4.79%
70-79 ans	525	48	9.14%
80 ans et +	227	31	13.66%
Grand Total	11,969	246	2.06%

Graphique 2: Distribution des cas confirmés par groupe d'âge et sexe du 19 mars 2020 au 6 février 2021, Haïti



Graphique 3: Distribution des décès par groupe d'âge et sexe du 19 mars 2020 au 6 février 2021, Haïti



Tab.2: Distribution des cas confirmés de COVID-19 par Commune, Haiti, 2020 chez les cas suspects

Département	Communes	Cas confirmés	Département	Communes	Cas confirmés	
Artibonite	Saint Marc	221	Nord-Est	Ouanaminthe	120	
	Vernettes	146		Caracol	51	
	Gonaïves	140		Fort Liberté	47	
	Gros Morne	25		Trou du Nord	40	
	Petite Rivière de l'Artibonite	22		Mombin Crochu	22	
	Marchand (Lesnaïmes)	20		Terrier Rouge	16	
	Saint Michel	19		Mont Organsé	11	
	L'Estère	13		Pierches	6	
	Marmelade	7		Sainte Suzanne	5	
	Desdunes	7		Ferrier	5	
	Ennery	6		Carice	5	
	Grande Saline	3		Capotille	4	
	La chapelle	2		Vaillères	1	
	Anse Rouge	2		Total	333	
	Total	633		Nord-Ouest	Port de Paix	137
Centre	Miravalais	218	Saint Louis du Nord		28	
	Hinche	201	Bombardopolis		18	
	Lascabobas	43	Jean Rabel		15	
	Boucan Carré	36	Môle Saint Nicolas		13	
	Belladère	26	La Torche		9	
	Saut-d'Eau	20	Bassin Bleu		8	
	Thomonde	18	Champsôme		4	
	Savanette	16	Baie de Henrie		2	
	Ceris la Source	11	Anse-à-Folour		2	
	Thomassique	7	Total	236		
	Massade	7	Ouest	Delmas	2,126	
	Ceris Cavajal	5		Pétion Ville	1,762	
	Boucan Carré	5		Port au Prince	1,455	
	Total	613		Tabarre	939	
	Grand Anse	Jeremie		170	Croix des Bouquets	836
Anse d'Hamault		16		Carrefour	543	
Chambellan		7		Petit Goave	158	
Coral		4		Cité Soleil	121	
Dame Marie		3		Léogane	96	
Pestel		2		Cabonf	92	
Trois		2		Kenscoff	90	
Roseaux		1		Arcahaie	71	
Moron		1		Gessier	59	
Bonbon		1		Anse à Galet	47	
Total		207		Ganthier	41	
Nippes		Miragoane	73	Cornillon	18	
		Fond des Nègres	20	Grand Goave	17	
		Boradères	13	Thomazeau	15	
		Plaisance du Sud	10	Fonds-Verrittas	10	
	Anse-à-Veau	10	Pointe à Raquette	5		
	L'Asile	9	Total	8,501		
	Petit Trou de Nippes	7	Sud	Cayes	142	
	Petite Rivière des Nippes	6		Aquin	41	
	Pailant	4		Saint Louis du Sud	12	
	Arnaud	2		Torbeck	10	
	Grand Bourlan	1		Les Anglais	10	
	Total	155		Port-à-Piment	9	
	Nord	Cap-Haïtien		434	Port Salut	9
		Limbé		56	Côteaux	8
		Milot		28	Camp-Pierré	8
Pignon		27		Tiburon	6	
Plaine du Nord		26		Chardonnières	6	
Plaisance du Nord		23		Charaf	4	
Borgne		21		Cavaillon	3	
Port Margot		20		St Jean du Sud	2	
Grande Rivière du Nord		20		Ile-à-Vache	2	
Pilate		19	Roche à Bataïa	1		
Quartier Morin		16	Maniche	1		
Limnade		14	Total	274		
Acul du Nord		13	Sud-Est	Jacmel	210	
Dondon		6		Bainet	16	
Saint Raphaël		4		Cote de Fer	14	
Bahon	3	Thiotte		10		
Ranquitte	2	Marrigot		9		
Plaisance	1	Anse-à-Pitres		9		
Total	733	La Vallée de Jacmel		7		
		Belle Anse		4		
		Cayes-Jacmel		3		
		Grand Gosier		2		
		Total	284			

N-B. Les informations contenues dans ce rapport sont actualisées de manière quotidienne. Les données et analyses peuvent être modifiées après la classification finale des cas.