



REPUBLIQUE D'HAÏTI
**MINISTÈRE DE LA SANTÉ PUBLIQUE
 ET DE LA POPULATION**

No. 574Port-au-Prince, le 2 mai 2021

AVI # 362

6 nouvo ka konfime ak von (1) moun anplis mouri anba COVID-19 nan peyi Dayiti

Ministè Sante Piblik ap enfòmè popilasyon an genyen **6 nouvo ka konfime ak von (1) moun anplis mouri anba COVID-19 nan dat 1e me 2021 an nan peyi Dayiti**. Sa ki bay von total **13, 170 ka konfime, 1 896 moun ki pase lopital, 264 moun mouri ak 12, 154 moun trete**.

Ministè a ap salye memwa konpatriyòt sa a ki pati kite nou an pandan l swete fòs ak kouraj ak fanmi, zanmi epi tout moun lanmò sa a touche.

Ministè sante piblik ap kontinye mande popilasyon an pou l respekte tout prensip liyèn ak sekirite Leta a deja bay pou anpeche maladi a gaye plis toujou nan peyi a :

- TOUJOU METE KACHNEN OSWA MAS NOU DEPI W PRAL RANKONTRE LÒT MOUN ;
- TOUJOU LAVE MEN W ;
- LÈ W AP SALYE YON MOUN, EVITE BA L LANMEN, PA BO L NI B AL AKOLAD ;
- TOUJOU SONJE BAY TOUT MOUN 3 PA DISTANS ;
- SI W REMAKE YOUN NAN SIY SA YO, (TOUS, FYÈV, OU PA PRAN SANT OSWA GOU) EVITE PRAN KONTAK AK LÒT MOUN EPI RELE NAN 2020 POU W KONN KISA W DWE FÈ.

KOWONAVIRIS TOUJOU LA!

An nou youn veye sou lòt, an nou youn pwoteje lòt !

Marie Gréta Roy CLEMENT
 Doktè Marie Gréta Roy CLEMENT
 Minis



Tab.1: Cas confirmés et décès de COVID-19 par département du 19 mars 2020 au 1er mai 2021, Haïti

Département	Cas Cumulés.	Nouveaux cas (24h)	Décès Cumulés	Nouveaux décès (24h)	Taux de positivité	Taux de létalité
Ouest	9,325	5	119	1	20.3%	1.28%
Nord	812	0	38	0	22.6%	4.68%
Artibonite	687	1	39	0	23.2%	5.68%
Centre	685	0	16	0	27.6%	2.34%
Nord-Est	380	0	6	0	11.5%	1.58%
Sud-Est	305	0	9	0	27.7%	2.95%
Sud	298	0	6	0	23.7%	2.01%
Nord-Ouest	283	0	13	0	25.5%	4.59%
Grand Anse	234	0	13	0	20.5%	5.56%
Nippes	161	0	5	0	19.1%	3.11%
Grand Total	13,170	6	264	1	20.7%	2.00%

N-B. Les informations contenues dans ce rapport sont actualisées de manière quotidienne. Les données et analyses peuvent être modifiées après la classification finale des cas.

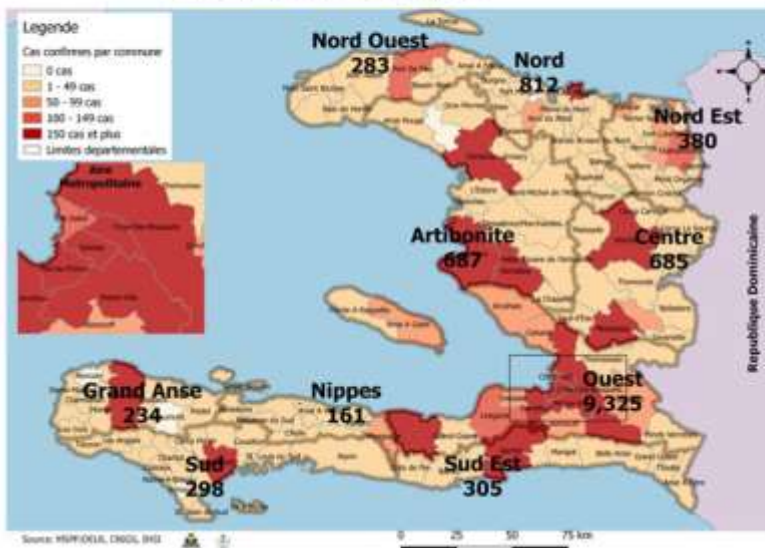
Numéro: 429

05/01/2021

6h00 pm

Surveillance de la COVID-19, Haïti, 2020-2021

Cas confirmés de COVID-19 par Département et Commune du 19/03/2020 au 05/01/2021



Au niveau mondial au 1er mai 2021:

151,651,408 cas confirmés, dont 3,184,477 décès ont été enregistrés, soit une létalité de 2.1%

Source: OMS

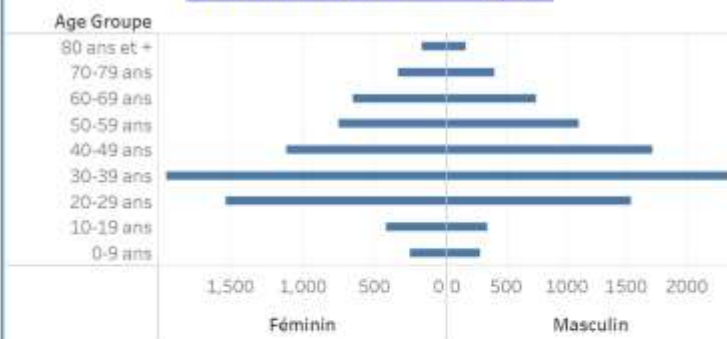
En Haïti:

- 64,229 tests réalisés (65 nouveaux)
- 13,170 cas confirmés (6 nouveaux)
- 264 décès (1 nouveau)
- 12,154 (92.3%) cas récupérés
- Létalité: 2%
- 1896 cas hospitalisés (4 nouveaux)
- De ces 13,170 cas confirmés, 44.27% sont de sexe féminin et 55.73% de sexe masculin

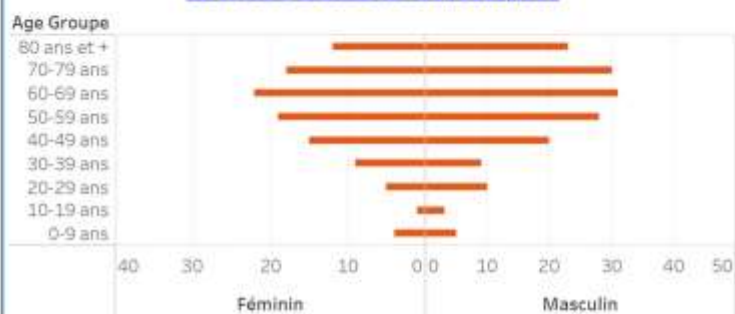
Tab.3: Distribution des cas et décès de COVID-19 par groupe d'âge du 19 mars 2020 au 1er mai 2021, Haïti

Age Groupe	Cas Confirmés	Décès Cumulés	Taux de létalité
0-9 ans	339	9	2.65%
10-19 ans	587	4	0.68%
20-29 ans	2,556	15	0.59%
30-39 ans	3,678	18	0.49%
40-49 ans	2,429	35	1.44%
50-59 ans	1,577	47	2.98%
60-69 ans	1,133	53	4.68%
70-79 ans	602	48	7.97%
80 ans et +	269	35	13.01%
Grand Total	13,170	264	2.00%

Graphique 2: Distribution des cas confirmés par groupe d'âge et sexe du 19 mars 2020 au 1er mai 2021, Haïti



Graphique 3: Distribution des décès par groupe d'âge et sexe du 19 mars 2020 au 1er mai 2021, Haïti



Tab.2: Distribution des cas confirmés de COVID-19 par Commune, Haiti, 2020 chez les cas suspects

Département	Communes	Cas confirmés	Département	Communes	Cas confirmés	
Artibonite	Saint Marc	242	Nord-Est	Quanamithe	129	
	Vernettes	154		Fort Liberté	61	
	Gonaïves	152		Caracol	53	
	Gros Morne	26		Trou du Nord	44	
	Petite Rivière de l'Artibonite	23		Mombin Crochu	31	
	Saint Michel	22		Terrier Rouge	16	
	Marchand Desaulniers	22		Mont Organsé	16	
	L'Estère	16		Perches	6	
	Dodunès	8		Ferrier	6	
	Marmelade	7		Carice	6	
	Emery	7		Capotille	6	
	La chapelle	3		Sainte Suzanne	5	
	Grande Saline	3		Vallières	1	
	Anse Rouge	2		Total	380	
	Total	687		Nord-Ouest	Port de Paix	164
Centre	Mirabalais	237	Saint Louis du Nord		30	
	Hicoche	209	La Tortue		23	
	Lascabobas	61	Bombardopolis		20	
	Boucan Carré	41	Jean Rabel		17	
	Belladère	28	Môle Saint Nicolas		13	
	Saut d'Eau	22	Bassin Bleu		8	
	Cerca la source	21	Chansolme		4	
	Thomonde	20	Bois de Henne		2	
	Savanette	16	Anse à Foleur		2	
	Thomasique	11	Total	283		
	Maissade	7	Ouest	Delmas	2,326	
	Boucan Carré	7		Pétion ville	1,947	
	Cerca Cavajal	5		Port au prince	1,574	
	Total	685		Tabarre	1,051	
	Grand Anse	Jérémie		190	Croix des bouquets	907
Anse d'Haïmaït		16		Carrefour	597	
Chambellan		7		Petit Goave	161	
Coraïl		6		Cité Soleil	131	
Pestel		3		Léogane	116	
Dame Marie		3		Kenscoff	97	
Moron		2		Cabanet	93	
Jérémie		2		Arcahaie	77	
Irois		2		Gressier	67	
Bonbon		2		Gauthier	55	
Roseaux		1		Anse à Galit	53	
Total		234	Cornillon	20		
Nippes		Miragoane	76	Grand Goave	19	
		Fond des Nègres	22	Thomazeau	16	
		Baradères	13	Fond Verrettes	10	
	Plaisance du Sud	10	Pointe à Raquette	8		
	L'Asile	10	Total	9,325		
	Anse à Veau	10	Sud	Cayes	151	
	Petit Trou de Nippes	7		Aquin	48	
	Petite Rivière des Nippes	6		Port à-Piment	13	
	Paillassé	4		Les Anglais	13	
	Arnaud	2		Saint Louis du Sud	12	
	Grand Boucan	1		Turbeck	10	
	Total	161		Port Salut	10	
	Nord	Cap-Haïtien		485	Côteaux	8
		Limbé		56	Camp-Pierre	8
		Pignon		39	Tiburon	6
Milot		35		Chardonnières	6	
Plaine du Nord		26		Chantal	4	
Plaisance du Nord		24		Cavaillon	3	
Grande Rivière du Nord		22		St Jean du Sud	2	
Borgne		21		Ile à Vache	2	
Port Margot		20	Roche à Bataïou	1		
Pitoti		19	Maniche	1		
Quartier Morin		18	Total	298		
Acul du Nord		15	Sud-Est	Jacmel	218	
Limonade		14		Anse à Pitres	18	
Dondon		6		Bainet	16	
Saint Raphaël		4		Côte de Fer	14	
Ranquitte	3	Thiotte		11		
Bahon	3	Mariot		11		
Plaisance	1	La Vallée de Jacmel		7		
La Victoire	1	Belle Anse		5		
Total	812	Cayes-Jacmel		3		
		Grand Gosier		2		
		Total	305			

N-B. Les informations contenues dans ce rapport sont actualisées de manière quotidienne. Les données et analyses peuvent être modifiées après la classification finale des cas.