



REPUBLIQUE D'HAÏTI  
**MINISTÈRE DE LA SANTÉ PUBLIQUE  
 ET DE LA POPULATION**

No. 567.....

Port-au-Prince, le 28 mars 20 21

## AVI # 354

### 6 nouvo ka COVID-19 konfime nan peyi Dayiti

**Ministè Sante Piblik** ap enfòm popilasyon an genyen **6 nouvo ka COVID-19 ki konfime nan dat 27 mas 2021** an nan peyi Dayiti. Sa ki bay yon total **12, 803 ka konfime, 1, 853 moun lopital, 251 moun mouri ak 11, 288 moun trete.**

Nan kad transparans gouvènman pwomèt la, l ap kontinye bay popilasyon an bon jan enfòmasyon pou l kapab pwoteje tèt li pi byen.

**Ministè sante piblik** ap kontinye mande popilasyon an pou l respekte tout prensip liyèn ak sekirite Leta a deja bay pou anpeche maladi a gaye plis toujou nan peyi a :

- **TOUJOU METE KACHNEN OSWA MAS NOU DEPI W PRAL RANKONTRE LÔT MOUN ;**
- **TOUJOU LAVE MEN W ;**
- **LÈ W AP SALYE YON MOUN, EVITE BA L LANMEN, PA BO L NI B AL AKOLAD ;**
- **TOUJOU SONJE BAY TOUT MOUN 3 PA DISTANS ;**
- **SI W REMAKE YOUN NAN SIY SA YO, (TOUS, FYÈV, OU PA PRAN SANT OSWA GOU) EVITE PRAN KONTAK AK LÔT MOUN EPI RELE NAN 2020 POU W KONN KISA W DWE FÈ.**

**KOWONAVIRIS TOUJOU LA !**

**An nou youn veye sou lòt, an nou youn pwoteje lòt !**

  
**Doktè Marie Greta Roy CLÉMENT**  
 Minis



**Tab.1: Cas confirmés et décès de COVID-19 par département du 19 mars 2020 au 27 mars 2021, Haïti**

Département	Cas Cumulés.	Nouveaux cas (24h)	Décès Cumulés	Nouveaux décès (24h)	Taux de positivité	Taux de létalité
Ouest	9,105	2	107	0	21.2%	1.18%
Nord	776	0	38	0	23.2%	4.90%
Artibonite	669	1	39	0	23.5%	5.83%
Centre	646	3	15	0	28.2%	2.32%
Nord-Est	368	0	6	0	14.9%	1.63%
Sud-Est	302	0	9	0	28.1%	2.98%
Sud	294	0	6	0	25.5%	2.04%
Nord-Ouest	255	0	13	0	26.2%	5.10%
Grand Anse	227	0	13	0	22.8%	5.73%
Nippes	161	0	5	0	20.2%	3.11%
<b>Grand Total</b>	<b>12,803</b>	<b>6</b>	<b>251</b>	<b>0</b>	<b>21.7%</b>	<b>1.96%</b>

*N-B. Les informations contenues dans ce rapport sont actualisées de manière quotidienne. Les données et analyses peuvent être modifiées après la classification finale des cas.*

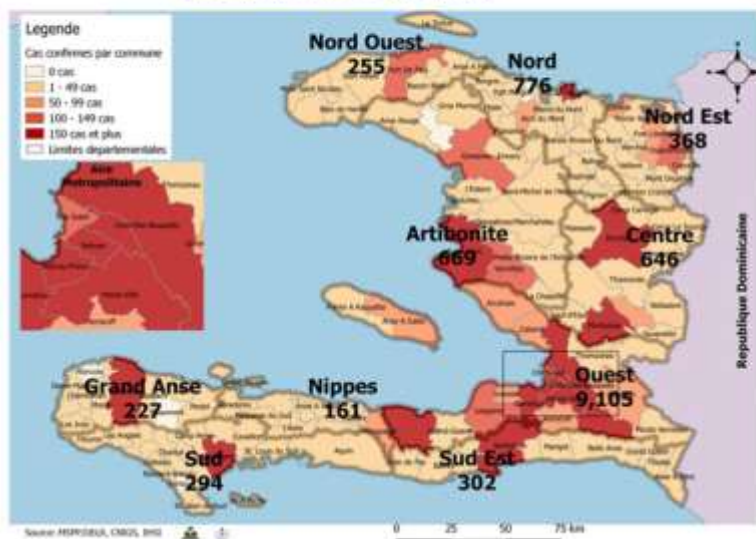
Numéro: 394

27/03/2021

6h00 pm

**Surveillance de la COVID-19, Haïti, 2020-2021**

**Cas confirmés de COVID-19 par Département et Commune du 19/03/2020 au 27/03/2021**



**Au niveau mondial au 27 mars 2021:**

125,737,246 cas confirmés, dont 2,757,477 décès ont été enregistrés, soit une létalité de 2.20%

Source: OMS

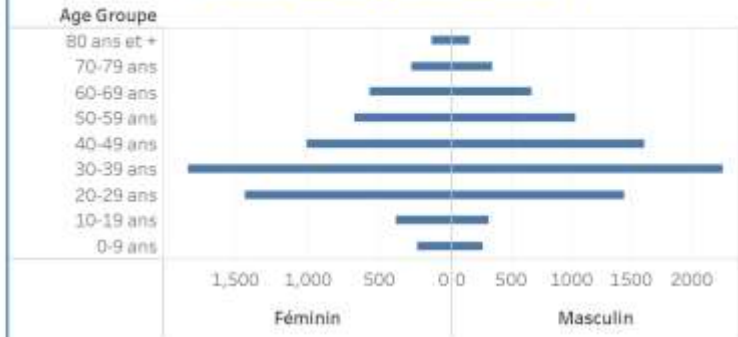
**En Haïti:**

- 58,964 cas suspects (42 nouveaux)
- 12,803 cas confirmés (6 nouveaux)
- 251 décès (0 nouveau)
- 11,288 (88.16%) cas récupérés
- Létalité: 1.96%
- 1853 cas hospitalisés (0 nouveau)
- De ces 12,803 cas confirmés, 44% sont de sexe féminin et 56% de sexe masculin

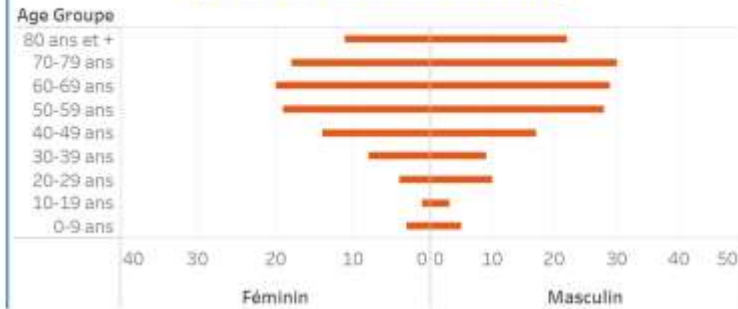
**Tab.3: Distribution des cas et décès de COVID-19 par groupe d'âge du 19 mars 2020 au 27 mars 2021, Haïti**

Age Groupe	Cas Confirmés	Décès Cumulés	Taux de létalité
0-9 ans	332	8	2.41%
10-19 ans	571	4	0.70%
20-29 ans	2,510	14	0.56%
30-39 ans	3,599	17	0.47%
40-49 ans	2,361	31	1.31%
50-59 ans	1,524	47	3.08%
60-69 ans	1,093	49	4.48%
70-79 ans	559	48	8.59%
80 ans et +	254	33	12.99%
<b>Grand Total</b>	<b>12,803</b>	<b>251</b>	<b>1.96%</b>

**Graphique 2: Distribution des cas confirmés par groupe d'âge et sexe du 19 mars 2020 au 27 mars 2021, Haïti**



**Graphique 3: Distribution des décès par groupe d'âge et sexe du 19 mars 2020 au 27 mars 2021, Haïti**



**Tab.2: Distribution des cas confirmés de COVID-19 par Commune, Haiti, 2020 chez les cas suspects**

Département	Communes	Cas confirmés	Département	Communes	Cas confirmés
Artibonite	Saint Marc	236	Nord-Est	Ouanaminthe	123
	Gonaïves	149		Fort Liberté	58
	Vernettes	148		Caracol	53
	Grand Morne	26		Trou du Nord	43
	Petite Rivière de l'Artibonite	23		Montain Crochu	31
	Marchand Desaulniers	21		Terrier Rouge	16
	Saint Michel	20		Mont Organsé	14
	L'Estère	16		Perches	6
	Dodons	8		Ferrier	6
	Marmelade	7		Carice	6
	Ennery	7		Capotille	6
	La Chapelle	3		Sainte Suzanne	5
	Grande Saline	3		Vallières	1
	Anse Rouge	2		<b>Total</b>	<b>368</b>
	<b>Total</b>	<b>669</b>		Nord-Ouest	Port de Paix
Centre	Mirbalais	228	Saint Louis du Nord		29
	Hinche	205	Bombartopolis		20
	Cascahobas	50	Jean Rabel		17
	Boucan Carré	39	Môle Saint Nicolas		13
	Belladère	28	La Tortue		12
	Saut-d'Eau	21	Basin Bleu		8
	Thomonde	20	Chansôme		4
	Savane	16	Bale de Henri		2
	Cerca la Source	12	Anse-à-Folour		2
	Thomasique	8	<b>Total</b>	<b>255</b>	
	Maissade	7	Ouest	Delmas	2,267
	Boucan Carré	7		Pétion Ville	1,909
	Cerca Cavalal	5		Port au Prince	1,541
<b>Total</b>	<b>646</b>	Tabarre		1,003	
Grand Anse	Jeremie	186		Croix des Bouquets	889
	Anse d'Hainault	16		Carrefour	586
	Chambellan	7		Petit Goave	161
	Coraï	5		Cité Soleil	127
	Pestel	3		Léogane	113
	Damo Marie	3		Kenskoff	96
	Moron	2		Cabanat	93
	Tros	2		Arcahaie	76
	Borbon	2		Gespier	66
	Roseaux	1		Gauthier	53
<b>Total</b>	<b>227</b>	Anse-à-Saint		53	
Nippes	Miragoane	76	Cornillon	20	
	Fond des Nègres	22	Grand Goave	19	
	Baradères	13	Thomazeau	16	
	Plaisance du Sud	10	Fonds Verrittas	10	
	L'Asile	10	Pointe à Raquette	7	
	Anse-à-Veau	10	<b>Total</b>	<b>9,105</b>	
	Petit Trou de Nippes	7	Sud	Cayes	151
	Petit Rivière des Nippes	6		Aquin	48
	Pailant	4		Les Anglais	13
	Arnaud	2		Saint Louis du Sud	12
	Grand Bourlan	1		Torbeck	10
	<b>Total</b>	<b>161</b>		Port-à-Piment	10
	Nord	Cap-Haïtien		470	Port Salut
Limbé		56		Côteaux	8
Milot		32		Camp-Pierre	8
Pignon		27		Tiburon	6
Plaine du Nord		26		Chardonnières	6
Plaisance du Nord		24		Chantal	4
Grande Rivière du Nord		21		Cavaillon	3
Borgoe		21		St Jean du Sud	2
Port Margot		20		Ile-à-Vache	2
Pilate		19	Roche à Bataïni	1	
Quartier Morin		16	Maniche	1	
Limonade		14	<b>Total</b>	<b>294</b>	
Acul du Nord		13	Sud Est	Jacmel	217
Dondon		6		Anse-à-Pitres	18
Saint Raphaël		4		Banet	16
Baton		3		Côte de Fer	14
Ranquitte		2		Thioffe	11
Plaisance		1		Margot	10
La Victoire		1		La Vallée de Jacmel	7
<b>Total</b>		<b>776</b>		Belle Anse	4
		Cayes-Jacmel		3	
		Grand Gâzier		2	
		<b>Total</b>	<b>302</b>		

N-B. Les informations contenues dans ce rapport sont actualisées de manière quotidienne. Les données et analyses peuvent être modifiées après la classification finale des cas.