



REPUBLICQUE D'HAÏTI

**MINISTÈRE DE LA SANTE PUBLIQUE
ET DE LA POPULATION**
No. 431Port-au-Prince, le 21 novembre 2020

AVI # 231

6 nouvo ka COVID-19 konfime nan peyi Dayiti

Ministè Sante Piblik ap enfòm popilasyon an genyen **6 nouvo ka COVID-19 ki konfime nan dat 20 novanm 2020** an nan peyi Dayiti. Sa ki bay yon total **9, 224 ka konfime, 232 moun mouri ak 7, 886 moun trete.**

Nan kad transparans gouvènman pwomèt la, l ap kontinye bay popilasyon an bon jan enfòmasyon pou l kapab pwoteje tèt li pi byen.

Ministè sante piblik ap kontinye mande popilasyon an pou l respekte tout prensip liyèn ak sekirite Leta a deja bay pou anpeche maladi a gaye plis toujou nan peyi a :

- TOUJOU METE KACHNEN OSWA MAS DEPI NOU PRAL RANKONTRE LÒT MOUN ;
- TOUJOU SONJE BAY TOUT MOUN 3 PA DISTANS ;
- TOUJOU LAVE MEN NOU ;
- LÈ N AP SALYE YON MOUN, EVITE BA L LANMEN, PA BO L NI B AL AKOLAD.

KOWONAVIRIS TOUJOU LA !

An nou youn veye sou lòt, an nou youn pwoteje lòt !

Marie-Greta Roy
Doktè Marie Greta Roy CLÉMENT
Minis



Tab.1: Cas confirmés et décès de COVID-19 par département du 19 mars au 20 novembre 2020, Haïti

Département	Cas Cumulés.	Nouveaux cas (24h)	Décès Cumulés	Nouveaux décès (24h)	Taux de positivité	Taux de létalité
Ouest	6,152	6	98	0	25.2%	1.59%
Nord	659	0	33	0	30.4%	5.01%
Artibonite	573	0	38	0	27.6%	6.63%
Centre	486	0	12	0	34.6%	2.47%
Nord-Est	302	0	6	0	19.7%	1.99%
Sud-Est	270	0	9	0	32.2%	3.33%
Sud	246	0	6	0	33.4%	2.44%
Nord-Ouest	222	0	12	0	31.6%	5.41%
Grand Anse	170	0	13	0	27.6%	7.65%
Nippes	144	0	5	0	22.9%	3.47%
Grand Total	9,224	6	232	0	26.2%	2.52%

N-B. Les informations contenues dans ce rapport sont actualisées de manière quotidienne. Les données et analyses peuvent être modifiées après la classification finale des cas.

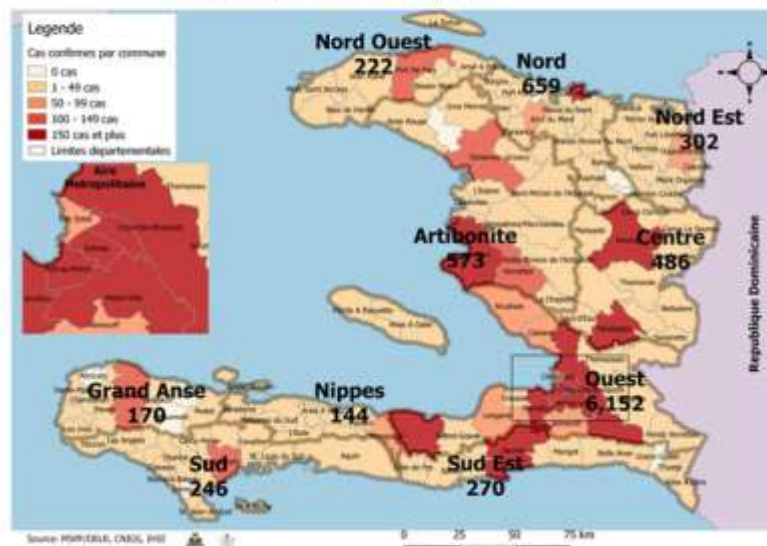
Numéro: 270

20/11/2020

6h00 pm

Surveillance de la COVID-19, Haïti, 2020

Cas confirmés de COVID-19 par Département et Commune du 19/03/2020 au 20/11/2020



Au niveau mondial au 20 novembre 2020:

57,274,018 cas confirmés, dont 1,368,000 décès ont été enregistrés, soit une létalité de 2.4%

Source: OMS

En Haïti:

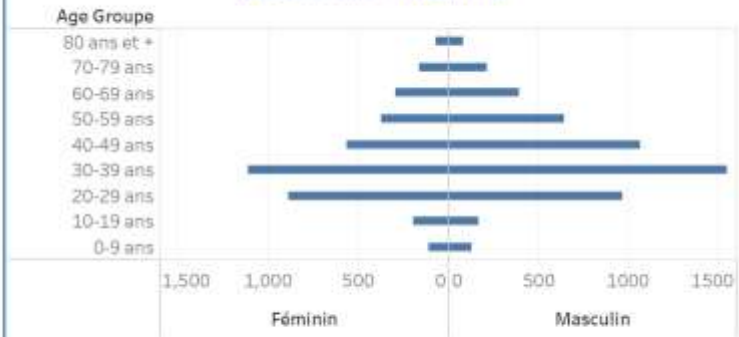
- 35,165 cas suspects (117 nouveaux)
- 9,224 cas confirmés (6 nouveaux)
- 232 décès (0 nouveau)
- 7,886 (85.5%) cas récupérés
- Létalité: 2.52%**

- De ces 9,224 cas confirmés, 42.1% sont de sexe féminin et 57.9% de sexe masculin

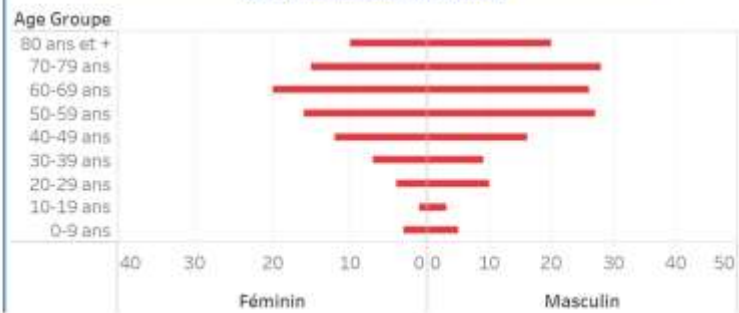
Tab.3: Distribution des cas et décès de COVID-19 par groupe d'âge au 20 novembre 2020, Haïti

Age Groupe	Cas Confirmés	Décès Cumulés	Taux de létalité
0-9 ans	249	8	3.21%
10-19 ans	364	4	1.10%
20-29 ans	1,868	14	0.75%
30-39 ans	2,682	16	0.60%
40-49 ans	1,658	28	1.69%
50-59 ans	1,064	43	4.04%
60-69 ans	738	46	6.23%
70-79 ans	418	43	10.29%
80 ans et +	183	30	16.39%
Grand Total	9,224	232	2.52%

Graphique 2: Distribution des cas confirmés par groupe d'âge et sexe au 20 novembre 2020, Haïti



Graphique 3: Distribution des décès par groupe d'âge et sexe au 20 novembre 2020, Haïti



Tab.2: Distribution des cas confirmés de COVID-19 par Commune, Haiti, 2020

Département	Communes	Cas confirmés	Département	Communes	Cas confirmés	
Artibonite	Saint Marc	189	Nord-Est	Ouanaminthe	98	
	Vernettes	140		Caracol	48	
	Gonaïves	126		Fort Liberté	43	
	Gras Morne	23		Trou du Nord	39	
	Petite Rivière de l'Artibonite	21		Montin Crochu	21	
	Marchand Descaillies	18		Terrier Rouge	16	
	Saint Michel	17		Mont Organsé	11	
	L'Estère	13		Perches	6	
	Desdunes	7		Sainte Suzanne	5	
	Marmelade	6		Ferrier	5	
	Ennery	6		Carice	5	
	Grande Saline	3		Capotille	4	
	La chapelle	2		Vallières	1	
	Anse Rouge	2		Total	302	
	Total	573		Nord-Ouest	Port de Paix	128
Centre	Hïoché	178	Saint Louis du Nord		28	
	Mirbalais	163	Bombardopolis		17	
	Lascabois	33	Jean Rabel		15	
	Boucan Carré	33	Môle Saint Nicolas		12	
	Belladère	23	La Torche		7	
	Thomende	16	Bassin Bleu		7	
	Savanette	13	Changéme		4	
	Saut d'Eau	7	Bois de Henne		2	
	Cerca la Source	6	Anse-a-Folour		2	
	Massade	5	Total	222		
	Cerca Cavajal	5	Ouest	Belmat	1,483	
	Thomassique	4		Port au Prince	1,182	
	Total	486		Pétion Ville	978	
	Grand Anse	Jeremie		137	Tabarre	720
		Anse d'haïmaut		16	Croix des Bouquets	627
Chambellan		7		Carrefour	461	
Dame Marie		3		Petit Goave	158	
Pestel		2		Cité Soleil	98	
Trois		2		Léogane	84	
Rousaux		1		Cabonf	83	
Moron		1		Kenshoff	63	
Borbon		1		Arcahaie	57	
Total		170		Gessier	49	
Nippes		Miragoane		66	Anse-a-Galet	40
	Fond des Nègres	20		Corrillon	17	
	Baradères	13	Grand Goave	16		
	Plaisance du Sud	10	Ganthier	15		
	L'Asile	8	Thomazeau	10		
	Petit Trou de Nippes	7	Fonds-Verrillas	10		
	Anse-a-Veau	7	Pointe à Raquette	3		
	Petite Rivière des Nippes	6	Total	6,152		
	Pailant	4	Sud	Cayes	134	
	Arnaud	2		Aquin	27	
	Grand Boucan	1		Saint Louis du Sud	12	
Total	144	Torbeck		10		
Nord	Cap-Haïtien	386		Les Anglais	10	
	Limbé	53		Port-à-Piment	9	
	Milot	27		Port Salut	9	
	Pignon	24		Camp-Perrin	7	
	Plaine du Nord	22		Tiburon	6	
	Plaisance du Nord	21		Chardonnières	6	
	Borgne	20		Coteaux	5	
	Port Margot	19		Cavaillon	3	
	Grande Rivière du Nord	18		St Jean du Sud	2	
	Pilote	17		Be-a-Vache	2	
	Quartier Morin	15		Charat	2	
	Limnade	12	Roche à Bataïa	1		
	Acul du Nord	12	Maniche	1		
	Dandan	6	Total	246		
	Saint Raphael	4	Sud Est	Jacmel	202	
	Bahon	3		Bainet	16	
	Total	659		Cote de Fer	13	
				Thiotte	10	
		Anse-a-Pitres		9		
		Margot		7		
		La Vallée de Jacmel		7		
		Belle Anse		4		
		Cayes-Jacmel		2		
		Total		270		

N.B. Les informations contenues dans ce rapport sont actualisées de manière quotidienne. Les données et analyses peuvent être modifiées après la classification finale des cas.