



REPUBLIQUE D'HAÏTI
 MINISTÈRE DE LA SANTÉ PUBLIQUE
 ET DE LA POPULATION

No. 500

Port-au-Prince, le 27 janvier 2021

AVI # 296

58 nouvo ka konfime ak von (1) moun anplis mouri anba COVID-19 nan peyi Daviti

Ministè Sante Piblik ap enfòmè popilasyon an genyen **58 nouvo ka konfime ak von (1) moun anplis mouri anba COVID-19 nan dat 26 janvyè 2021** an nan peyi Dayiti. Sa ki bay von total **11,460 ka konfime, 245 moun mouri ak 9,061 moun trete.**

Ministè a ap salye memwa konpatryòt sa a ki pati kite nou an pandan l swete fòs ak kouraj ak fanmi, zanmi epi tout moun lanmò sa a touche.

Ministè sante piblik ap kontinye mande popilasyon an pou l respekte tout prensip liyèn ak sekirite Leta a deja bay pou anpeche maladi a gaye plis toujou nan peyi a :

- TOUJOU METE KACHNEN OSWA MAS NOU DEPI W PRAL RANKONTRE LÒT MOUN ;
- TOUJOU LAVE MEN W ;
- LÈ W AP SALYE YON MOUN, EVITE BA L LANMEN, PA BO L NI B AL AKOLAD ;
- TOUJOU SONJE BAY TOUT MOUN 3 PA DISTANS ;
- SI W REMAKE YOUN NAN SIY SA YO, (TOUS, FYÈV, OU PA PRAN SANT OSWA GOU) EVITE PRAN KONTAK AK LÒT MOUN EPI RELE NAN **2020** POU W KONN KISA W DWE FÈ.

KOWONAVIRIS TOUJOU LA!

An nou youn veye sou lòt, an nou youn pwoteje lòt !

Marie Gréta Roy CLEMENT
 Doktè Marie Gréta Roy CLEMENT
 Minis



Tab.1: Cas confirmés et décès de COVID-19 par département du 19 mars au 25 Janvier 2021, Haïti

Département	Cas Cumulés.	Nouveaux cas (24h)	Décès Cumulés	Nouveaux décès (24h)	Taux de positivité	Taux de létalité
Ouest	8,091	51	106	1	23.0%	1.31%
Nord	717	0	35	0	24.5%	4.88%
Artibonite	616	1	39	0	25.4%	6.33%
Centre	579	5	13	0	31.3%	2.25%
Nord-Est	330	0	6	0	15.8%	1.82%
Sud-Est	280	0	9	0	28.6%	3.21%
Sud	268	0	6	0	28.1%	2.24%
Nord-Ouest	234	0	13	0	27.5%	5.56%
Grand Anse	191	0	13	0	25.9%	6.81%
Nippes	154	1	5	0	22.3%	3.25%
Grand Total	11,460	58	245	1	23.5%	2.14%

N-B. Les informations contenues dans ce rapport sont actualisées de manière quotidienne. Les données et analyses peuvent être modifiées après la classification finale des cas.

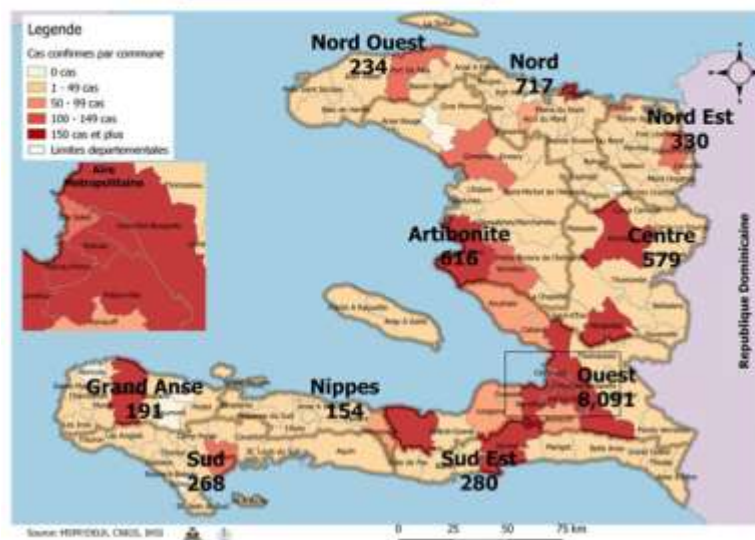
Numéro: 335

26/1/2021

6h00 pm

Surveillance de la COVID-19, Haïti, 2020-2021

Cas confirmés de COVID-19 par Département et Commune du 19/03/2020 au 26/01/2021



Au niveau mondial au 26 Janvier 2021:

99,864,391 cas confirmés, dont 2,149,700 décès ont été enregistrés, soit une létalité de 2.15% Source: OMS

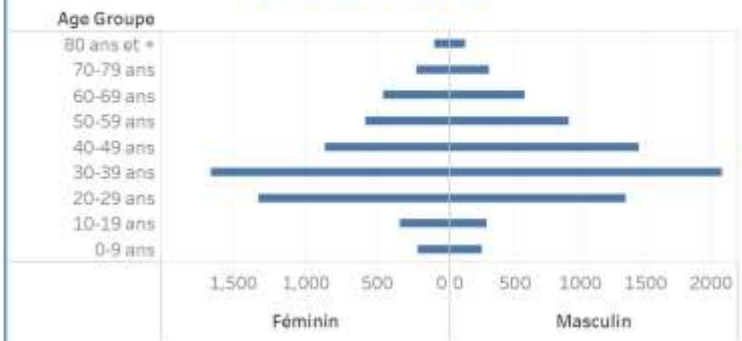
En Haïti:

- 48,716 cas suspects (298 nouveaux)
 - 11,460 cas confirmés (58 nouveaux)
 - 245 décès (1 nouveau)
 - 9,061 (79.1%) cas récupérés
 - Létalité: 2.14%
- De ces 11,460 cas confirmés, 43.4% sont de sexe féminin et 56.6% de sexe masculin

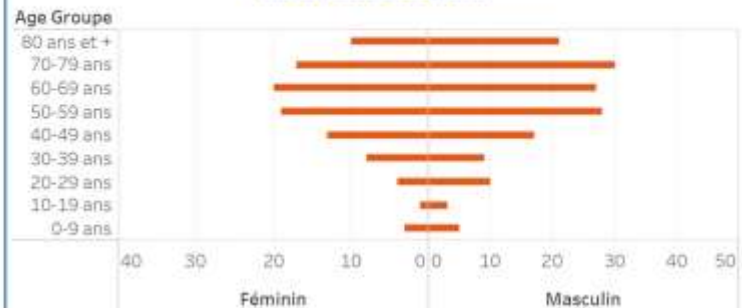
Tab.3: Distribution des cas et décès de COVID-19 par groupe d'âge au 26 janvier 2021, Haïti

Age Groupe	Cas Confirmés	Décès Cumulés	Taux de létalité
0-9 ans	312	8	2.56%
10-19 ans	509	4	0.79%
20-29 ans	2.324	14	0.60%
30-39 ans	3.263	17	0.52%
40-49 ans	2.078	30	1.44%
50-59 ans	1.330	47	3.53%
60-69 ans	932	47	5.04%
70-79 ans	499	47	9.42%
80 ans et +	213	31	14.55%
Grand Total	11,460	245	2.14%

Graphique 2: Distribution des cas confirmés par groupe d'âge et sexe au 26 janvier 2021, Haïti



Graphique 3: Distribution des décès par groupe d'âge et sexe au 26 janvier 2021, Haïti



Tab.2: Distribution des cas confirmés de COVID-19 par Commune, Haiti, 2020 chez les cas suspects

Département	Communes	Cas confirmés	Département	Communes	Cas confirmés	
Artibonite	Saint Marc	208	Nord-Est	Quarantinthe	119	
	Vernettes	146		Garacol	51	
	Costaïves	137		Fort Liberté	45	
	Gros-Morne	24		Trou du Nord	40	
	Petite Rivière de l'Artibonite	22		Mombin Crochu	22	
	Marchand Descaillines	20		Terrier Rouge	16	
	Saint Michel	19		Mont Organsé	11	
	L'Estère	13		Perches	6	
	Marmelade	7		Sainte Suzanne	5	
	Dosdunes	7		Ferrier	5	
	Ennery	6		Carice	5	
	Grande Sabine	3		Capotille	4	
	La chapelle	2		Vallières	1	
	Anse Rouge	2		Total	330	
	Total	616		Nord-Ouest	Port de Paix	136
Centre	Mirebalais	208	Saint Louis du Nord		28	
	Hinche	191	Bonhardopolis		17	
	Lascahobas	38	Jean Rabel		15	
	Boucan Carré	36	Mole Saint Nicolas		13	
	Belladère	26	La Tortue		9	
	Saut d'Eau	20	Basin Bleu		8	
	Thomonde	16	Chansolme		4	
	Savaneffe	14	Bale de Henrie		2	
	Carca la Source	8	Anse-a-Folour		2	
	Maisade	7	Total		234	
	Thomasique	6	Ouest		Delmas	2,001
	Carca Carvajal	5			Pétion Ville	1,653
	Boucan Carré	4			Port au Prince	1,397
	Total	579			Tabarre	896
	Grand Anse	Jérémie		158	Croix des Bouquets	800
Anse d'Hamaout		16		Carrefour	526	
Chambellan		7		Petit Goave	158	
Dame Marie		3		Cité Soleil	118	
Pestel		2		Léogane	93	
Trois		2		Caboné	90	
Roseaux		1		Kenscoff	84	
Moron		1		Arcahaie	69	
Bimbon		1		Gessier	55	
Total		191		Anse a Galet	46	
Nippes	Miragoâne	73		Ganthier	40	
	Font des Nègres	20	Cornillon	18		
	Bardolères	13	Grand Goave	17		
	Plaisance du Sud	10	Thomazeau	15		
	Anse-a-Veau	10	Fonds Verrettes	10		
	L'Asile	8	Pointe à Raquette	5		
	Petit Trou de Nippes	7	Total	8,091		
	Petite Rivière des Nippes	6	Sud	Cayes	139	
	Paillant	4		Aquin	40	
	Arnaud	2		Saint Louis du Sud	12	
	Grand Boucan	1		Turbeck	10	
	Total	154		Les Anglais	10	
	Nord	Cap-Haïtien		422	Port à Pinet	9
		Limbé		56	Port Salut	9
		Milot		28	Côteaux	8
Pignon		26		Camp-Pierrot	8	
Plaine du Nord		25		Tiburon	6	
Plaisance du Nord		23		Chardonnières	6	
Port Margot		20		Cavaillon	3	
Grande Rivière du Nord		20		St Jean du Sud	2	
Borgne		20		Be-a-Vache	2	
Pilate		19		Charlat	2	
Quartier Morin		16	Roche à Bataïou	1		
Limonade		14	Manicho	1		
Acul du Nord		13	Total	268		
Dondon		6	Sud-Est	Jacmel	208	
Saint Raphaël		4		Bainet	16	
Bahon		3		Cote de Fer	14	
Ranquitte		2		Thiotte	10	
Total		717		Marigot	9	
				Anse a Pitres	9	
				La Vallée de Jacmel	7	
		Belle Anse		4		
		Cayes-Jacmel		2		
		Grand Gosier		1		
		Total	280			

N-B. Les informations contenues dans ce rapport sont actualisées de manière quotidienne. Les données et analyses peuvent être modifiées après la classification finale des cas.