



REPUBLIQUE D'HAÏTI

**MINISTÈRE DE LA SANTE PUBLIQUE
ET DE LA POPULATION**
No. 459Port-au-Prince, le 19 décembre 2020

AVI # 259

58 nouvo ka COVID-19 konfime nan peyi Dayiti

Ministè Sante Piblik ap enfòmè popilasyon an genyen **58 nouvo ka COVID-19** ki konfime nan dat 18 desanm 2020 an nan peyi Dayiti. Sa ki bay yon total 9,763 ka konfime, 234 moun mouri ak 8,394 moun trete.

Nan kad transparans gouvènman pwomèt la, l ap kontinye bay popilasyon an bon jan enfòmasyon pou l kapab pwoteje tèt li pi byen.

Ministè sante piblik ap kontinye mande popilasyon an pou l respekte tout prensip liyèn ak sekirite Leta a deja bay pou anpeche maladi a gaye plis toujou nan peyi a :

- TOUJOU METE KACHNEN OSWA MAS NOU DEPI W PRAL RANKONTRE LÒT MOUN ;
- TOUJOU LAVE MEN W ;
- LÈ W AP SALYE YON MOUN, EVITE BA L LANMEN, PA BO L NI B AL AKOLAD ;
- TOUJOU SONJE BAY TOUT MOUN 3 PA DISTANS ;
- SI W REMAKE YOUN NAN SIY SA YO, (TOUS, FYÈV, OU PA PRAN SANT OSWA GOU) EVITE PRAN KONTAK AK LÒT MOUN EPI RELE NAN **2020** POU W KONN KISA W DWE FÈ.

KOWONAVIRIS TOUJOU LA !

An nou youn veye sou lòt, an nou youn pwoteje lòt !

Marie Greta Roy CLEMENT
Doktè Marie Greta Roy CLEMENT
Minis



Tab.1: Cas confirmés et décès de COVID-19 par département du 19 mars au 18 décembre 2020, Haïti

Département	Cas Cumulés.	Nouveaux cas (24h)	Décès Cumulés	Nouveaux décès (24h)	Taux de positivité	Taux de létalité
Ouest	6,621	47	99	0	23.0%	1.50%
Nord	664	0	34	0	27.9%	5.12%
Artibonite	585	1	38	0	26.3%	6.50%
Centre	500	2	12	0	32.9%	2.40%
Nord-Est	312	0	6	0	17.7%	1.92%
Sud-Est	272	0	9	0	30.7%	3.31%
Sud	261	7	6	0	30.5%	2.30%
Nord-Ouest	229	0	12	0	29.3%	5.24%
Grand Anse	171	0	13	0	26.1%	7.60%
Nippes	148	1	5	0	22.2%	3.38%
Grand Total	9,763	58	234	0	24.1%	2.40%

N-B. Les informations contenues dans ce rapport sont actualisées de manière quotidienne. Les données et analyses peuvent être modifiées après la classification finale des cas.

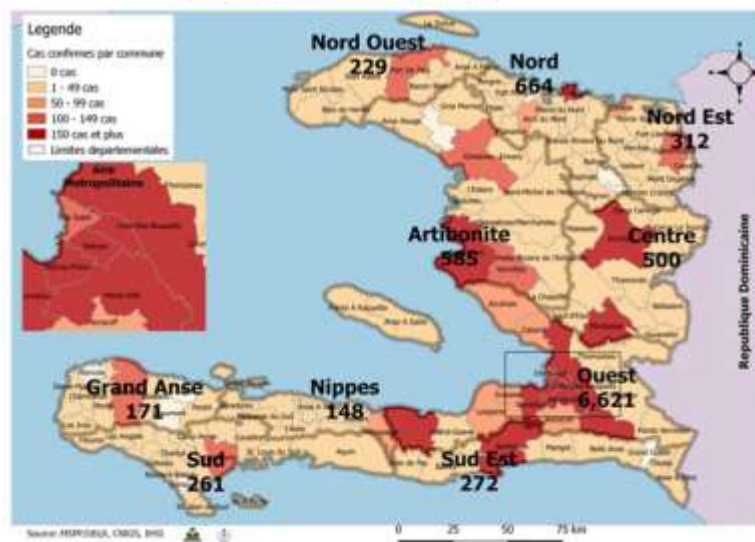
Numéro: 298

18/12/2020

6h00 pm

Surveillance de la COVID-19, Haïti, 2020

Cas confirmés de COVID-19 par Département et Commune du 19/03/2020 au 18/12/2020



Au niveau mondial au 18 Décembre 2020:

74,299,042 cas confirmés, dont 1,669,982 décès ont été enregistrés, soit une létalité de 2.25% Source: OMS

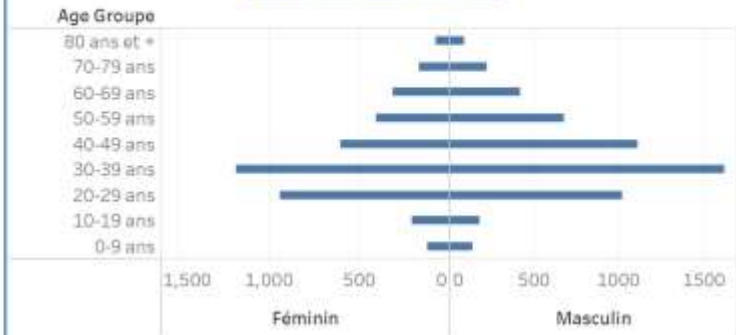
En Haïti:

- 40,580 cas suspects (371 nouveaux)
- 9,763 cas confirmés (58 nouveaux)
- 234 décès (0 nouveau)
- 8,394 (86%) cas récupérés
- Létalité: 2.40%
- De ces 9,763 cas confirmés, 42.5% sont de sexe féminin et 57.5% de sexe masculin

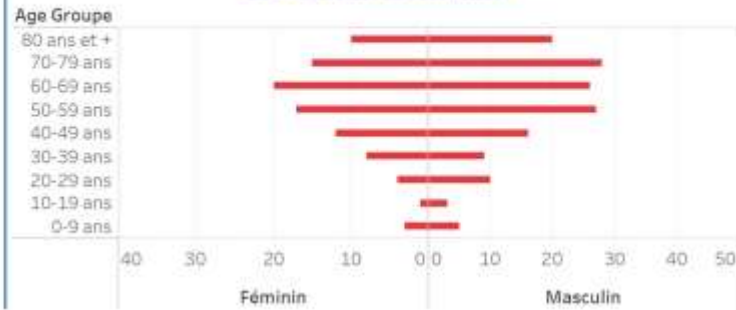
Tab.3: Distribution des cas et décès de COVID-19 par groupe d'âge au 18 décembre 2020, Haïti

Age Groupe	Cas Confirmés	Décès Cumulés	Taux de létalité
0-9 ans	270	8	2.96%
10-19 ans	390	4	1.03%
20-29 ans	1,983	14	0.71%
30-39 ans	2,838	17	0.60%
40-49 ans	1,748	28	1.60%
50-59 ans	1,130	44	3.89%
60-69 ans	778	46	5.91%
70-79 ans	433	43	9.93%
80 ans et +	193	30	15.54%
Grand Total	9,763	234	2.40%

Graphique 2: Distribution des cas confirmés par groupe d'âge et sexe au 18 décembre 2020, Haïti



Graphique 3: Distribution des décès par groupe d'âge et sexe au 18 décembre 2020, Haïti



Tab.2: Distribution des cas confirmés de COVID-19 par Commune, Haiti, 2020 chez les cas suspects

Département	Communes	Cas confirmés	Département	Communes	Cas confirmés
Artibonite	Saint Marc	194	Nord-Est	Quanaminthe	105
	Vernettes	141		Garacol	50
	Gonaïves	129		Fort Liberté	44
	Gras Morne	23		Trou du Nord	39
	Petite Rivière de l'Artibonite	22		Mombin Crochu	21
	Marchand Descaillins	19		Terrier Rouge	16
	Saint Michel	18		Mont Organsé	11
	L'Estère	13		Perches	6
	Desdunes	7		Sainte Suzanne	5
	Marmelade	6		Ferrier	5
	Ennery	6		Carice	5
	Grande Saline	3		Capotile	4
	La Chapelle	2		Vallières	1
	Anse Rouge	2		Total	312
	Total	585		Nord-Ouest	Port de Paix
Centre	Hinche	179	Saint Louis du Nord		28
	Mirbalais	171	Bombardopolis		17
	Liscahobas	33	Jean Rabel		15
	Boucan Carré	33	Môle Saint Nicolas		13
	Belladère	24	La Tortue		8
	Thomonde	16	Bassin Bleu		7
	Savannette	14	Chamoisne		4
	Saut d'Eau	9	Bois de Henrie		2
	Malssade	6	Anse-à-Folour		2
	Cerca la Source	6	Total	229	
	Cerca Cavajal	5	Ouest	Desmar	1,587
	Thomasique	4		Port au Prince	1,234
	Total	500		Pétion Ville	1,130
	Grand Anse	Jeremie		138	Tabarre
Anse d'Hainault		16		Croix des Bouquets	682
Chambellan		7		Carrefour	481
Dame Marie		3		Petit Goave	157
Pestel		2		Cité Soleil	104
Trois		2		Léogane	90
Rosaux		1		Cabonit	87
Moron		1		Kerskoff	64
Bonbon		1		Arcahaie	59
Total		171		Gressier	53
Nippes		Miragoane		68	Anse à Galet
	Fond des Nègres	20		Ganthier	31
	Baradères	13	Grand Goave	17	
	Plaisance du Sud	10	Cornillon	17	
	Anse-à-Veau	9	Thomazeau	11	
	L'Asile	8	Fonds-Verrittas	10	
	Petit Trou de Nippes	7	Pointe à Raquette	4	
	Petite Rivière des Nippes	6	Total	6,621	
	Pailant	4	Sud	Cayes	138
	Arnaud	2		Aquin	37
	Grand Boucan	1		Saint Louis du Sud	12
Total	148	Turbeck		10	
Nord	Cap-Haïtien	388		Les Anglais	10
	Limbé	53		Port à Pinnet	9
	Milot	27		Port Salut	9
	Pignon	25		Camp-Perrin	8
	Plaisance du Nord	22		Tiburon	6
	Plaine du Nord	22		Chardonnieres	6
	Port Margot	20		Coteaux	5
	Bogno	20		Cavaillon	3
	Grande Rivière du Nord	18		St Jean du Sud	2
	Plats	17		Be-à-Vache	2
	Quartier Morin	15		Charant	2
	Limonade	12	Roche à Bataïou	1	
	Acuf du Nord	12	Maniche	1	
	Dondin	6	Total	261	
	Saint Raphaël	4	Sud-Est	Jacmel	203
	Bahon	3		Bainet	16
	Total	664		Cote de Fer	13
				Thiotte	10
				Anse à Pitres	9
				Marigot	8
		La Vallée de Jacmel		7	
		Belle Anse		4	
		Cayes-Jacmel		2	
		Total		272	

N-B. Les informations contenues dans ce rapport sont actualisées de manière quotidienne. Les données et analyses peuvent être modifiées après la classification finale des cas.