



REPUBLICQUE D'HAÏTI

**MINISTÈRE DE LA SANTE PUBLIQUE
ET DE LA POPULATION**
No. 452Port-au-Prince, le 12 décembre 2020

AVI # 252

56 nouvo ka COVID-19 konfime nan peyi Dayiti

Ministè Sante Piblik ap enfòm popilasyon an genyen **56 nouvo ka COVID-19** ki konfime nan dat 11 desanm 2020 an nan peyi Dayiti. Sa ki bay yon total 9, 565 ka konfime, 234 moun mouri ak 8,274 moun trete.

Nan kad transparans gouvènman pwomèt la, l ap kontinye bay popilasyon an bon jan enfòmasyon pou l kapab pwoteje tèt li pi byen.

Ministè sante piblik ap kontinye mande popilasyon an pou l respekte tout prensip liyèn ak sekirite Leta a deja bay pou anpeche maladi a gaye plis toujou nan peyi a :

- TOUJOU METE KACHNEN OSWA MAS NOU DEPI W PRAL RANKONTRE LÒT MOUN ;
- TOUJOU LAVE MEN W ;
- LÈ W AP SALYE YON MOUN, EVITE BA L LANMEN, PA BO L NI B AL AKOLAD ;
- TOUJOU SONJE BAY TOUT MOUN 3 PA DISTANS ;
- SI W REMAKE YOUN NAN SIY SA YO, (TOUS, FYÈV, OU PA PRAN SANT OSWA GOU) EVITE PRAN KONTAK AK LÒT MOUN EPI RELE NAN **2020** POU W KONN KISA W DWE FÈ.

KOWONAVIRIS TOUJOU LA !

An nou youn veye sou lòt, an nou youn pwoteje lòt !


 Doktè Marie-Greta Roy CLEMENT
 Minis



Tab.1: Cas confirmés et décès de COVID-19 par département du 19 mars au 11 décembre 2020, Haïti

Département	Cas Cumulés.	Nouveaux cas (24h)	Décès Cumulés	Nouveaux décès (24h)	Taux de positivité	Taux de létalité
Ouest	6,452	49	99	0	23.5%	1.53%
Nord	663	1	34	0	28.4%	5.13%
Artibonite	582	1	38	0	26.6%	6.53%
Centre	493	0	12	0	33.0%	2.43%
Nord-Est	307	2	6	0	18.4%	1.95%
Sud-Est	271	0	9	0	31.1%	3.32%
Sud	253	1	6	0	31.6%	2.37%
Nord-Ouest	227	1	12	0	30.1%	5.29%
Grand Anse	170	0	13	0	26.1%	7.65%
Nippes	147	1	5	0	22.2%	3.40%
Grand Total	9,565	56	234	0	24.6%	2.45%

N-B. Les informations contenues dans ce rapport sont actualisées de manière quotidienne. Les données et analyses peuvent être modifiées après la classification finale des cas.

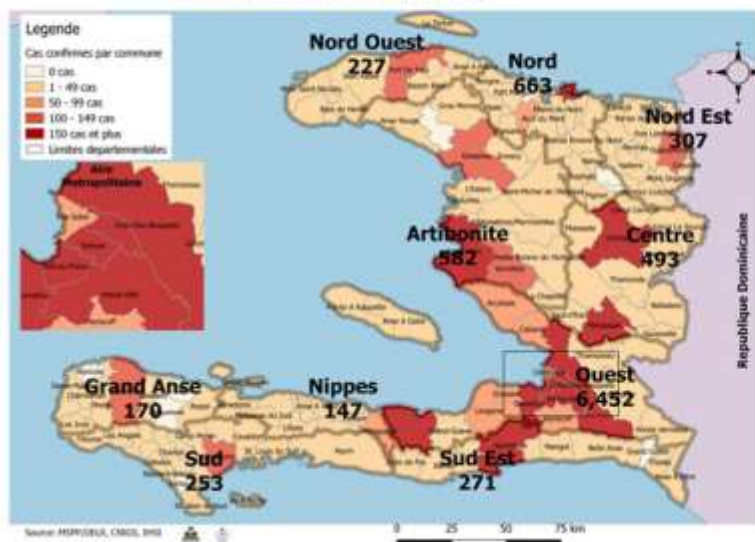
Numéro: 291

11/12/2020

6h00 pm

Surveillance de la COVID-19, Haïti, 2020

Cas confirmés de COVID-19 par Département et Commune du 19/03/2020 au 11/12/2020



Au niveau mondial au 11 Décembre 2020:

69,808,588 cas confirmés, dont 1,588,854 décès ont été enregistrés, soit une létalité de 2.27% Source: OMS

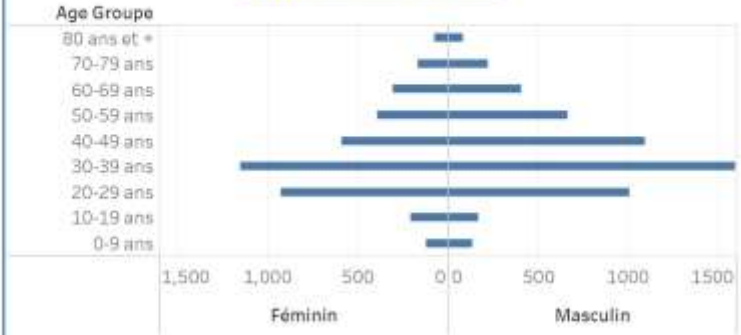
En Haïti:

- 38,885 cas suspects (401 nouveaux)
- 9,565 cas confirmés (56 nouveaux)
- 234 décès (0 nouveau)
- 8,274 (86.5%) cas récupérés
- Létalité: 2.45%
- De ces 9,565 cas confirmés, 42.4% sont de sexe féminin et 57.6% de sexe masculin

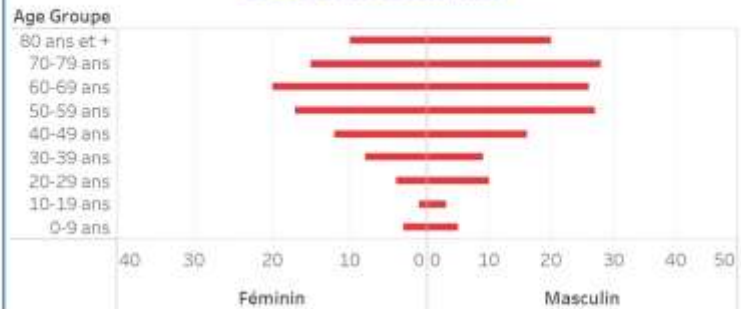
Tab.3: Distribution des cas et décès de COVID-19 par groupe d'âge au 11 décembre 2020, Haïti

Age Groupe	Cas Confirmés	Décès Cumulés	Taux de létalité
0-9 ans	265	8	3.02%
10-19 ans	381	4	1.05%
20-29 ans	1,950	14	0.72%
30-39 ans	2,770	17	0.61%
40-49 ans	1,717	28	1.63%
50-59 ans	1,102	44	3.99%
60-69 ans	763	46	6.03%
70-79 ans	427	43	10.07%
80 ans et +	190	30	15.79%
Grand Total	9,565	234	2.45%

Graphique 2: Distribution des cas confirmés par groupe d'âge et sexe au 11 décembre 2020, Haïti



Graphique 3: Distribution des décès par groupe d'âge et sexe au 11 décembre 2020, Haïti



Tab.2: Distribution des cas confirmés de COVID-19 par Commune, Haiti, 2020 chez les cas suspects

Département	Communes	Cas confirmés	Département	Communes	Cas confirmés	
Artibonite	Saint Marc	192	Nord-Est	Ouanaminthe	102	
	Verrettes	141		Garacol	48	
	Gonaïves	128		Fort Liberté	44	
	Gros Morne	23		Trou du Nord	39	
	Petite Rivière de l'Artibonite	22		Montin Crochu	21	
	Marchand Descaillies	19		Terrier Rouge	16	
	Saint Michel	18		Mont Organsé	11	
	L'Estère	13		Perches	6	
	Desdunes	7		Sainte Suzanne	5	
	Marmelade	6		Fierrier	5	
	Ennery	6		Carice	5	
	Grande Saline	3		Capotille	4	
	La Chapelle	2		Vallières	1	
	Anse Rouge	2		Total	307	
	Total	582		Nord-Ouest	Port de Paix	131
Centre	Hinche	179	Saint Louis du Nord		28	
	Mirbalais	167	Bombardopolis		17	
	Lascabobas	33	Jean Rabel		15	
	Boucan Carré	33	Môle Saint Nicolas		13	
	Balladère	23	La Tortue		8	
	Thomonde	16	Basin Bleu		7	
	Savannette	14	Chantolme		4	
	Saut d'Eau	8	Bois de Henne		2	
	Cerca la Source	6	Anse-a-Foleur		2	
	Mansade	5	Total	227		
	Cerca Cavajal	5	Ouest	Detras	1,545	
	Thomassinque	4		Port au Prince	1,211	
	Total	493		Pétion Ville	1,080	
	Grand Anse	Jeremie		137	Tabarre	748
		Anse d'Hamault		16	Croix des Bouquets	665
Chambellan		7		Carrefour	472	
Dame Marie		3		Petit Goave	157	
Pestel		2		Cité Soleil	101	
Trois		2		Mogane	88	
Rosaux		1		Caboné	86	
Moron		1		Kenskoff	64	
Bombon		1		Arcahaie	59	
Total		170		Gressier	52	
Nippes	Miragoane	67		Anse a Galet	40	
	Fond des Nègres	20		Ganthier	27	
	Baradères	13		Cornillon	17	
	Plaisance du Sud	10		Grand Goave	16	
	Anse-a-Veau	9		Thomazeau	11	
	L'Asile	8	Fonds-Verrettes	10		
	Petit Trou de Nippes	7	Pointe à Raquette	3		
	Petite Rivière des Nippes	6	Total	6,452		
	Pailiant	4	Sud	Cayes	135	
	Arnaud	2		Aquin	33	
	Grand Boucan	1		Saint Louis du Sud	12	
Total	147	Torbeck		10		
Nord	Cap-Haïtien	388		Les Anglais	10	
	Limbé	53		Port-à-Pinard	9	
	Milot	27		Port Salut	9	
	Pignon	24		Camp-Pierre	7	
	Plaisance du Nord	22		Tiburon	6	
	Plaine du Nord	22		Charbonnières	6	
	Port Margot	20		Coteaux	5	
	Borgne	20		Cavaillon	3	
	Grande Rivière du Nord	18		St Jean du Sud	2	
	Pilate	17		Be-a-Vache	2	
	Quartier Morin	15		Charlat	2	
	Limonade	12	Roche à Bataïou	1		
	Acid du Nord	12	Maniche	1		
	Dondon	6	Total	253		
	Saint Raphael	4	Sud-Est	Jacmel	203	
	Bahon	3		Bainet	16	
	Total	663		Cote de Fer	13	
				Thiofte	10	
		Anse a Pitres		9		
		Margot		7		
		La Vallée de Jacmel		7		
		Belle Anse		4		
		Cayes-Jacmel		2		
		Total		271		

N-B. Les informations contenues dans ce rapport sont actualisées de manière quotidienne. Les données et analyses peuvent être modifiées après la classification finale des cas.