



REPUBLICQUE D'HAÏTI  
 MINISTÈRE DE LA SANTE PUBLIQUE  
 ET DE LA POPULATION

No. 490

Port-au-Prince, le 17 janvier 2021

## AVI # 286

### 55 nouvo ka COVID-19 konfime nan peyi Dayiti

Ministè Sante Piblik ap enfòm popilasyon an genyen **55 nouvo ka COVID-19** ki konfime nan dat 16 janvyè 2021 an nan peyi Dayiti. Sa ki bay yon total 10, 907 ka konfime, 240 moun mouri ak 8, 956 moun trete.

Nan kad transparans gouvènman pwomèt la, l ap kontinye bay popilasyon an bon jan enfòmasyon pou l kapab pwoteje tèt li pi byen.

Ministè sante piblik ap kontinye mande popilasyon an pou l respekte tout prensip liyèn ak sekirite Leta a deja bay pou anpeche maladi a gaye plis toujou nan peyi a :

- TOUJOU METE KACHNEN OSWA MAS NOU DEPI W PRAL RANKONTRE LÒT MOUN ;
- TOUJOU LAVE MEN W ;
- LÈ W AP SALYE YON MOUN, EVITE BA L LANMEN, PA BO L NI B AL AKOLAD ;
- TOUJOU SONJE BAY TOUT MOUN 3 PA DISTANS ;
- SI W REMAKE YOUN NAN SIY SA YO, (TOUS, FYÈV, OU PA PRAN SANT OSWA GOU) EVITE PRAN KONTAK AK LÒT MOUN EPI RELE NAN **2020** POU W KONN KISA W DWE FÈ.

**KOWONAVIRIS TOUJOU LA !**

**An nou youn veye sou lòt, an nou youn pwoteje lòt !**

  
 Doktè Marie Greta Roy CLÉMENT  
 Minis



**Tab.1: Cas confirmés et décès de COVID-19 par département du 19 mars au 16 Janvier 2021, Haiti**

Département	Cas Cumulés.	Nouveaux cas (24h)	Décès Cumulés	Nouveaux décès (24h)	Taux de positivité	Taux de létalité
Ouest	7,628	50	103	0	22.9%	1.35%
Nord	693	0	34	0	25.1%	4.91%
Artibonite	607	0	39	0	25.4%	6.43%
Centre	545	0	13	0	31.4%	2.39%
Nord-Est	327	0	6	0	16.1%	1.83%
Sud-Est	275	0	9	0	28.7%	3.27%
Sud	264	0	6	0	28.2%	2.27%
Nord-Ouest	232	0	12	0	27.9%	5.17%
Grand Anse	183	5	13	0	26.5%	7.10%
Nippes	153	0	5	0	22.2%	3.27%
<b>Grand Total</b>	<b>10,907</b>	<b>55</b>	<b>240</b>	<b>0</b>	<b>23.6%</b>	<b>2.20%</b>

*N-B. Les informations contenues dans ce rapport sont actualisées de manière quotidienne. Les données et analyses peuvent être modifiées après la classification finale des cas.*

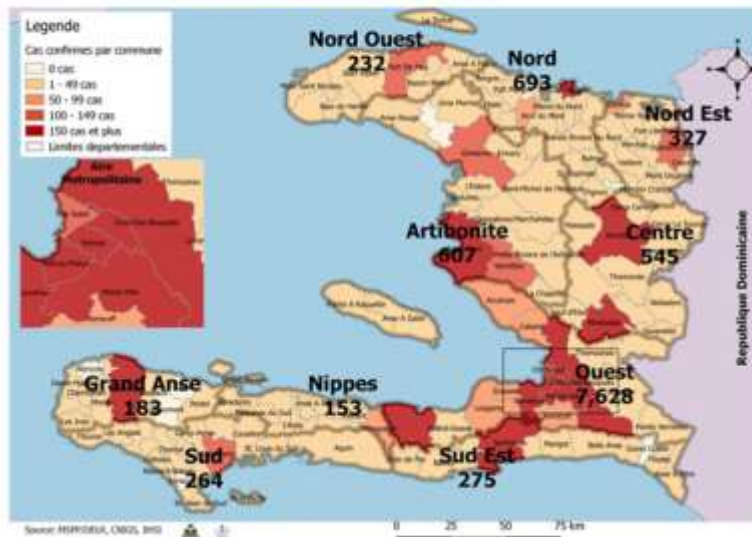
Numéro: 325

16/1/2021

6h00 pm

**Surveillance de la COVID-19, Haiti, 2020-2021**

**Cas confirmés de COVID-19 par Département et Commune du 19/03/2020 au 16/01/2021**



**Au niveau mondial au 16 Janvier 2021:**

93,194,922 cas confirmés, dont 2,014,729 décès ont été enregistrés, soit une létalité de 2.16% Source: OMS

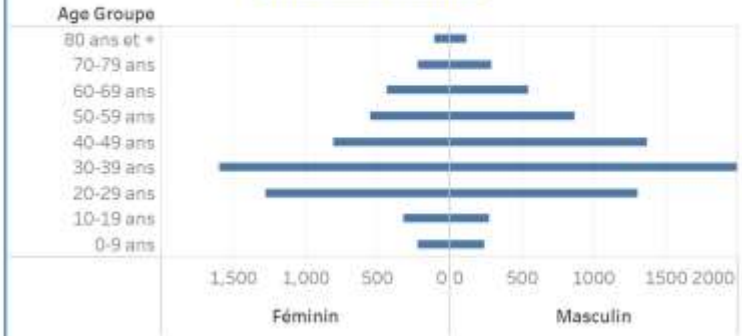
**En Haïti:**

- 46,313 cas suspects (106 nouveaux)
  - 10,907 cas confirmés (55 nouveaux)
  - 240 décès (0 nouveau)
  - 8,956 (82.11%) cas récupérés
  - Létalité: 2.20%
- De ces 10,907 cas confirmés, 43.3% sont de sexe féminin et 56.7% de sexe masculin

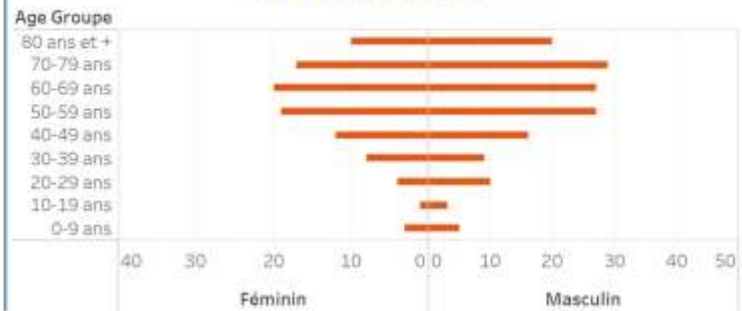
**Tab.3: Distribution des cas et décès de COVID-19 par groupe d'âge au 16 janvier 2021, Haïti**

Age Groupe	Cas Confirmés	Décès Cumulés	Taux de létalité
0-9 ans	304	8	2.63%
10-19 ans	479	4	0.84%
20-29 ans	2,235	14	0.63%
30-39 ans	3,127	17	0.54%
40-49 ans	1,950	28	1.44%
50-59 ans	1,257	46	3.66%
60-69 ans	881	47	5.33%
70-79 ans	471	46	9.77%
80 ans et +	203	30	14.78%
<b>Grand Total</b>	<b>10,907</b>	<b>240</b>	<b>2.20%</b>

**Graphique 2: Distribution des cas confirmés par groupe d'âge et sexe au 16 janvier 2021, Haïti**



**Graphique 3: Distribution des décès par groupe d'âge et sexe au 15 janvier 2021, Haïti**



**Tab.2: Distribution des cas confirmés de COVID-19 par Commune, Haiti, 2020 chez les cas suspects**

Département	Communes	Cas confirmés	Département	Communes	Cas confirmés	
<b>Artibonite</b>	Saint Marc	205	<b>Nord-Est</b>	Guantanamo	118	
	Vernettes	143		Garacé	50	
	Gonaïves	135		Fort Liberté	44	
	Gros-Morne	23		Trou du Nord	40	
	Petite Rivière de l'Artibonite	22		Mombin Crochu	22	
	Marchand Desaulniers	20		Terrier Rouge	16	
	Saint Michel	19		Mont Organsé	11	
	L'Estère	13		Perches	6	
	Marmelade	7		Sainte Suzanne	5	
	Dodines	7		Ferrier	5	
	Ennery	6		Carice	5	
	Grande Saline	3		Capotille	4	
	La chapelle	2		Vallières	1	
	Anse Rouge	2		<b>Total</b>	<b>327</b>	
	<b>Total</b>	<b>607</b>		<b>Nord-Ouest</b>	Port de Paix	135
<b>Centre</b>	Mirebalais	190	Saint Louis du Nord		28	
	Hinche	184	Bombardopolis		17	
	Lascahobas	36	Jean Rabel		15	
	Boucan Carré	35	Môle Saint Nicolas		13	
	Belladère	25	La Tortue		8	
	Saut d'Eau	17	Basin Bleu		8	
	Thomonde	16	Chamoisne		4	
	Savannette	14	Bois de Henrie		2	
	Carca la Source	8	Anse à Folour		2	
	Thomasique	6	<b>Total</b>	<b>232</b>		
	Meissade	6	<b>Ouest</b>	Delmas	1,845	
	Carca Cayajal	5		Pétion Ville	1,531	
	Boucan Carré	3		Port au Prince	1,348	
	<b>Total</b>	<b>545</b>		Tabarre	848	
	<b>Grand Anse</b>	Jeremie		150	Croix des Bouquets	752
Anse d'hamaut		16		Carrefour	509	
Chambellan		7		Petit Goave	158	
Dame Marie		3		Cité Soleil	111	
Pestel		2		Léogane	91	
trois		2		Caboné	90	
Roseaux		1		Kenscoff	80	
Moron		1		Arcahaie	64	
Bimbon		1		Gressier	54	
<b>Total</b>		<b>183</b>		Anse à Galet	43	
<b>Nippes</b>	Miragoâne	72		Ganthier	40	
	Fond des Nègres	20	Cornillon	18		
	Baradères	13	Grand Goave	17		
	Plaisance du Sud	10	Thomazeau	15		
	Anse-à-Veau	10	Fonds-Verrittas	10		
	L'Acile	8	Pointe à Raquette	4		
	Petit Trou de Nippes	7	<b>Total</b>	<b>7,628</b>		
	Petite Rivière des Nippes	6	<b>Sud</b>	Cayes	139	
	Pailiant	4		Aquin	38	
	Arnaud	2		Saint Louis du Sud	12	
	Grand Boucan	1		Turbeck	10	
	<b>Total</b>	<b>153</b>		Les Anglais	10	
	<b>Nord</b>	Cap-Haïtien		404	Port-à-Piment	9
		Limbé		56	Port Salut	9
		Milot		28	Camp-Perrin	8
Pignon		26		Tiburon	6	
Plaisance du Nord		23		Côteaux	6	
Plaine du Nord		23		Chardonnières	6	
Port Margot		20		Cavaillon	3	
Borgne		20		St Jean du Sud	2	
Pilate		19		Be-à-Vache	2	
Grande Rivière du Nord		19		Charité	2	
Quartier Morin		16	Roche à Bataïou	1		
Limonade		12	Maniche	1		
Acul du Nord		12	<b>Total</b>	<b>264</b>		
Dondon		6	<b>Sud-Est</b>	Jacmel	204	
Saint Raphael		4		Bainet	16	
Bahon		3		Côte de Fer	14	
Ranquitte		2		Thiotte	10	
<b>Total</b>		<b>693</b>		Marigot	9	
				Anse à Pitres	9	
				La Vallée de Jacmel	7	
		Belle Anse		4		
		Cayes-Jacmel		2		
		<b>Total</b>		<b>275</b>		

*N-B. Les informations contenues dans ce rapport sont actualisées de manière quotidienne. Les données et analyses peuvent être modifiées après la classification finale des cas.*