



REPUBLICQUE D'HAIITI

**MINISTÈRE DE LA SANTE PUBLIQUE
ET DE LA POPULATION**

No. 509

Port-au-Prince, le 5 février 2021

AVI # 305

54 nouvo ka COVID-19 konfime nan pevi Daviti

Ministè Sante Piblik ap enfòmè popilasyon an genyen **54 nouvo ka COVID-19** ki konfime nan dat 4 fevriye 2021 an nan peyi Dayiti. Sa ki bay yon total 11, 860 ka konfime, 246 moun mouri ak 9, 166 moun trete.

Nan kad transparans gouvènman pwomèt la, l ap kontinye bay popilasyon an bon jan enfòmasyon pou l kapab pwoteje tèt li pi byen.

Ministè sante piblik ap kontinye mande popilasyon an pou l respekte tout prensip liyèn ak sekirite Leta a deja bay pou anpeche maladi a gaye plis toujou nan peyi a :

- TOUJOU METE KACHNEN OSWA MAS NOU DEPI W PRAL RANKONTRE LÒT MOUN ;
- TOUJOU LAVE MEN W ;
- LÈ W AP SALYE YON MOUN, EVITE BA L LANMEN, PA BO L NI B AL AKOLAD ;
- TOUJOU SONJE BAY TOUT MOUN 3 PA DISTANS ;
- SI W REMAKE YOUN NAN SIY SA YO, (TOUS, FYÈV, OU PA PRAN SANT OSWA GOU) EVITE PRAN KONTAK AK LÒT MOUN EPI RELE NAN 2020 POU W KONN KISA W DWE FÈ.

KOWONAVIRIS TOUJOU LA !

An nou youn veye sou lòt, an nou youn pwoteje lòt !

Marie Greta Roy Clément
Doktè Marie Greta Roy CLÉMENT
Minis



Tab.1: Cas confirmés et décès de COVID-19 par département du 19 mars 2020 au 4 février 2021, Haïti

Département	Cas Cumulés.	Nouveaux cas (24h)	Décès Cumulés	Nouveaux décès (24h)	Taux de positivité	Taux de létalité
Ouest	8,400	41	106	0	22.5%	1.26%
Nord	732	2	36	0	24.0%	4.92%
Artibonite	629	2	39	0	24.6%	6.20%
Centre	613	6	13	0	31.1%	2.12%
Nord-Est	333	1	6	0	15.7%	1.80%
Sud-Est	284	2	9	0	28.5%	3.17%
Sud	274	0	6	0	27.5%	2.19%
Nord-Ouest	236	0	13	0	27.1%	5.51%
Grand Anse	204	0	13	0	26.3%	6.37%
Nippes	155	0	5	0	22.1%	3.23%
Grand Total	11,860	54	246	0	23.1%	2.07%

N-B. Les informations contenues dans ce rapport sont actualisées de manière quotidienne. Les données et analyses peuvent être modifiées après la classification finale des cas.

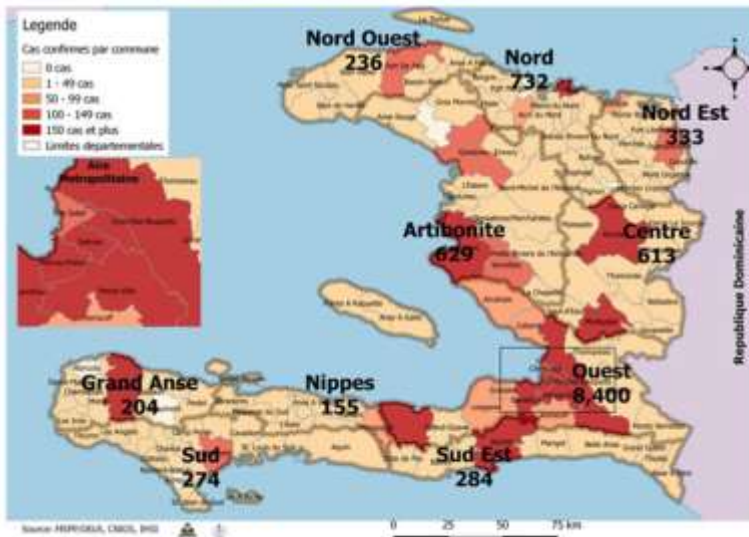
Numéro: 344

04/02/2021

6h00 pm

Surveillance de la COVID-19, Haïti, 2020-2021

Cas confirmés de COVID-19 par Département et Commune du 19/03/2020 au 04/02/2021



Au niveau mondial au 4 février 2021:

104,370,550 cas confirmés, dont 2,271,180 décès ont été enregistrés, soit une létalité de 2.17%

Source: OMS

En Haïti:

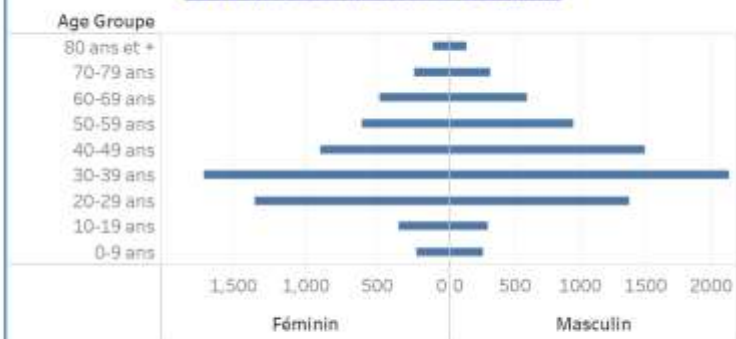
- 51,421 cas suspects (268 nouveaux)
- 11,860 cas confirmés (54 nouveaux)
- 246 décès (0 nouveau)
- 9,166 (77.3%) cas récupérés
- Létalité: 2.07%

- De ces 11,860 cas confirmés, 43.6% sont de sexe féminin et 56.4% de sexe masculin

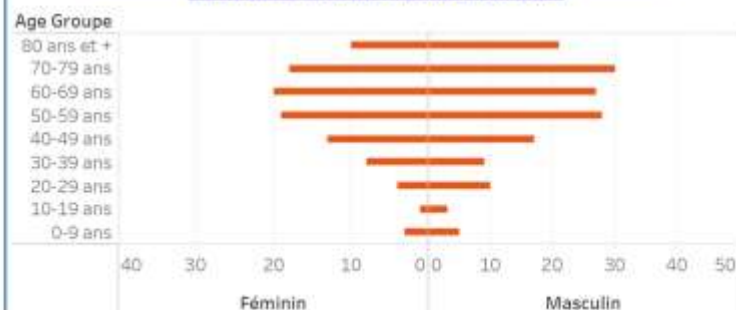
Tab.3: Distribution des cas et décès de COVID-19 par groupe d'âge du 19 mars 2020 au 4 février 2021, Haïti

Age Groupe	Cas Confirmés	Décès Cumulés	Taux de létalité
0-9 ans	324	8	2.47%
10-19 ans	524	4	0.76%
20-29 ans	2,380	14	0.59%
30-39 ans	3,368	17	0.50%
40-49 ans	2,157	30	1.39%
50-59 ans	1,390	47	3.38%
60-69 ans	972	47	4.84%
70-79 ans	522	48	9.20%
80 ans et +	223	31	13.90%
Grand Total	11,860	246	2.07%

Graphique 2: Distribution des cas confirmés par groupe d'âge et sexe du 19 mars 2020 au 4 février 2021, Haïti



Graphique 3: Distribution des décès par groupe d'âge et sexe du 19 mars 2020 au 4 février 2021, Haïti



Tab.2: Distribution des cas confirmés de COVID-19 par Commune, Haiti, 2020 chez les cas suspects

Département	Communes	Cas confirmés	Département	Communes	Cas confirmés
Artibonite	Saint Marc	218	Nord-Est	Ouanaminthe	120
	Verrettes	146		Caracol	51
	Gonaïves	139		Fort Liberté	47
	Gras-Morne	25		Trou du Nord	40
	Petite Rivière de l'Artibonite	22		Montain Crochu	22
	Marchand Bessalmes	20		Terrier Rouge	16
	Saint Michel	19		Mont Organisé	11
	L'Estère	13		Perches	6
	Marmelade	7		Sainte Suzanne	5
	Desdunes	7		Firrier	5
	Ennery	6		Carice	5
	Grande Saline	3		Capotille	4
	La chapelle	2		Vaillères	1
Anse Rouge	2	Total	333		
Total	629	Nord-Ouest	Port de Paix	137	
Centre	Mirebalais		218	Saint Louis du Nord	28
	Hinche		201	Bombardopolis	18
	Lascabobas		43	Jean Rabel	15
	Boucan Carré		36	Môle Saint Nicolas	13
	Billadere		26	La Tortue	9
	Saut d'Eau		20	Basin Bleu	8
	Thomonde		18	Chansolme	4
	Savanette		16	Bois de Henrie	2
	Ceris la Source		11	Anse-a-Toleur	2
	Thomassin	7	Total	236	
	Mansade	7	Ouest	Delmas	2,083
	Ceris Cavajal	5		Pétion Ville	1,741
	Boucan Carré	5		Port au Prince	1,442
Total	613	Tabarre		929	
Grand Anse	Jérémie	167		Croix des Bouquets	828
	Anse d'Hautault	16		Carrefour	542
	Chambellan	7		Petit Goave	158
	Coraïl	4		Cité Soleil	121
	Dame Marie	3		Véogane	96
	Pestel	2		Cabard	92
	Irois	2		Kenshoff	89
	Roseaux	1		Archaie	70
	Moron	1		Gessier	57
	Bonbon	1	Anse-a-Galet	47	
	Total	204	Ganthier	40	
	Nippes	Miragoane	73	Cornillon	18
		Fond des Nègres	20	Grand Goave	17
Berardères		13	Thomazeau	15	
Plakanté du Sud		10	Fonds Verrettes	10	
Anse-a-Veau		10	Pointe à Raquette	5	
L'Asile		9	Total	8,400	
Petit Trou de Nippes		7	Sud	Cayes	142
Petite Rivière des Nippes		6		Aquin	41
Pailant		4		Saint Louis du Sud	12
Arnaud		2		Torbeck	10
Grand Boucan		1		Les Anglais	10
Total		155		Port-à-Piment	9
Nord		Cap-Haïtien		433	Port Salut
	Limbé	56		Côteaux	8
	Milot	28		Camp-Perrin	8
	Pignon	27		Tiburon	6
	Plaine du Nord	26		Chardonnières	6
	Plaisance du Nord	23		Charfal	4
	Borgne	21		Cavaillon	3
	Port Margot	20	St-Jean du Sud	2	
	Grande Rivière du Nord	20	Île-a-Vache	2	
	Philate	19	Roche à Bataïou	1	
	Quartier Morin	16	Maniche	1	
	Limonade	14	Total	274	
	Acoul du Nord	13	Sud-Est	Jacmel	210
Dondon	6	Bainet		16	
Saint-Raphael	4	Côte de Fer		14	
Bahon	3	Thiotte		10	
Ranquitte	2	Marrigot		9	
Plaisance	1	Anse-a-Pitres		9	
Total	732	La Vallée de Jacmel		7	
		Belle-Anse		4	
		Cayes-Jacmel		3	
		Grand-Gosier		2	
		Total		284	

N-B. Les informations contenues dans ce rapport sont actualisées de manière quotidienne. Les données et analyses peuvent être modifiées après la classification finale des cas.