



REPUBLIQUE D'HAÏTI

MINISTÈRE DE LA SANTÉ PUBLIQUE  
ET DE LA POPULATION

No. 272

Port-au-Prince, le 1er Janvier 2021

## AVI # 272

### 50 nouvo ka COVID-19 konfime nan peyi Dayiti

Ministè Sante Piblik ap enfòm popilasyon an genyen **50 nouvo ka COVID-19** ki konfime nan dat 31 desanm 2020 an nan peyi Dayiti. Sa ki bay yon total 10, 127 ka konfime, 236 moun mouri ak 8, 672 moun trete.

Nan kad transparans gouvènman pwomèt la, l ap kontinye bay popilasyon an bon jan enfòmasyon pou l kapab pwoteje tèt li pi byen.

Ministè sante piblik ap kontinye mande popilasyon an pou l respekte tout prensip liyèn ak sekirite Leta a deja bay pou anpeche maladi a gaye plis toujou nan peyi a :

- TOUJOU METE KACHNEN OSWA MAS NOU DEPI W PRAL RANKONTRE LÒT MOUN ;
- TOUJOU LAVE MEN W ;
- LÈ W AP SALYE YON MOUN, EVITE BA L LANMEN, PA BO L NI B AL AKOLAD ;
- TOUJOU SONJE BAY TOUT MOUN 3 PA DISTANS ;
- SI W REMAKE YOUN NAN SIY SA YO, (TOUS, FYÈV, OU PA PRAN SANT OSWA GOU) EVITE PRAN KONTAK AK LÒT MOUN EPI RELE NAN **2020** POU W KONN KISA W DWE FÈ.

**KOWONAVIRIS TOUJOU LA !**

**An nou youn veye sou lòt, an nou youn pwoteje lòt !**

Doktè Marie Greta Roy CLEMENT  
Minis



**Tab.1: Cas confirmés et décès de COVID-19 par département du 19 mars au 31 décembre 2020, Haïti**

Département	Cas Cumulés.	Nouveaux cas (24h)	Décès Cumulés	Nouveaux décès (24h)	Taux de positivité	Taux de létalité
Ouest	6,945	49	100	0	22.9%	1.44%
Nord	677	0	34	0	26.1%	5.02%
Artibonite	593	0	39	0	25.5%	6.58%
Centre	508	0	12	0	31.9%	2.36%
Nord-Est	314	0	6	0	16.3%	1.91%
Sud-Est	274	1	9	0	30.0%	3.28%
Sud	262	0	6	0	29.8%	2.29%
Nord-Ouest	229	0	12	0	27.9%	5.24%
Grand Anse	176	0	13	0	25.8%	7.39%
Nippes	149	0	5	0	21.8%	3.36%
<b>Grand Total</b>	<b>10,127</b>	<b>50</b>	<b>236</b>	<b>0</b>	<b>23.7%</b>	<b>2.33%</b>

*N-B. Les informations contenues dans ce rapport sont actualisées de manière quotidienne. Les données et analyses peuvent être modifiées après la classification finale des cas.*

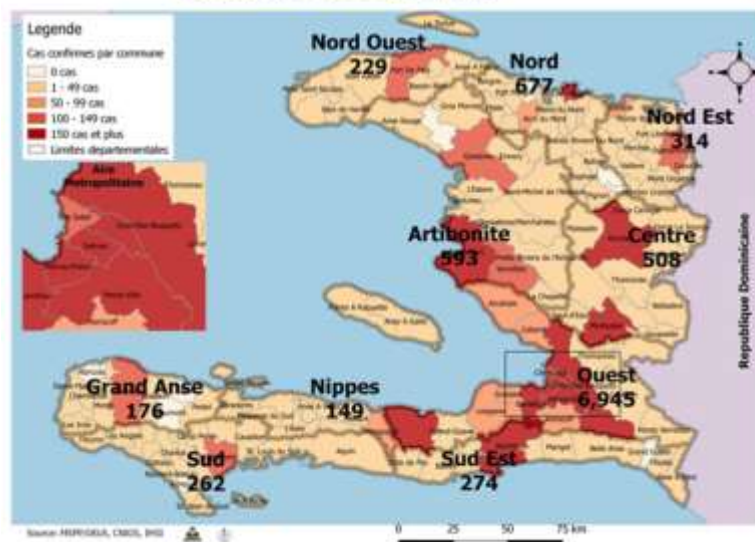
Numéro: 311

31/12/2020

6h00 pm

**Surveillance de la COVID-19, Haïti, 2020**

**Cas confirmés de COVID-19 par Département et Commune du 19/03/2020 au 31/12/2020**



**Au niveau mondial au 31 Décembre 2020:**

**81,947,503 cas confirmés, dont 1,808,041 décès ont été enregistrés, soit une létalité de 2.2%**  
Source: OMS

**En Haïti:**

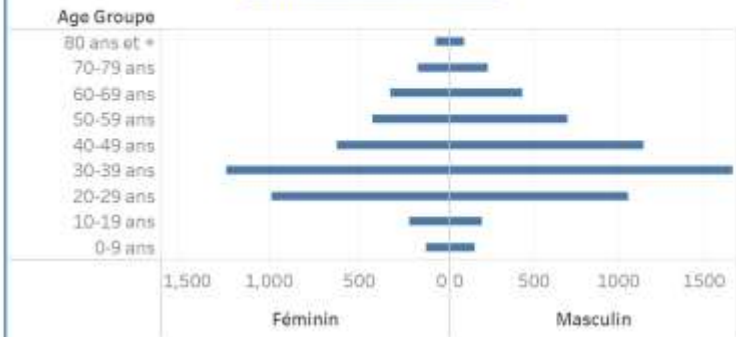
- 42,820 cas suspects (221 nouveaux)
- 10,127 cas confirmés (50 nouveaux)
- 236 décès (0 nouveau)
- 8,672 (85.6%) cas récupérés
- Létalité: 2.3%**

- De ces 10,127 cas confirmés, 42.8% sont de sexe féminin et 57.2% de sexe masculin

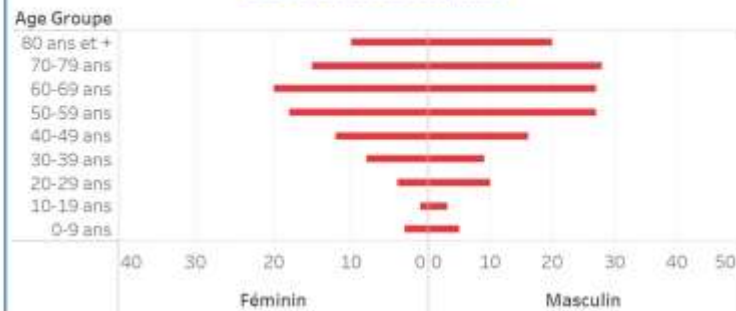
**Tab.3: Distribution des cas et décès de COVID-19 par groupe d'âge au 31 décembre 2020, Haïti**

Age Groupe	Cas Confirmés	Décès Cumulés	Taux de létalité
0-9 ans	286	8	2.80%
10-19 ans	419	4	0.95%
20-29 ans	2,059	14	0.68%
30-39 ans	2,936	17	0.58%
40-49 ans	1,805	28	1.55%
50-59 ans	1,168	45	3.85%
60-69 ans	807	47	5.82%
70-79 ans	449	43	9.58%
80 ans et +	198	30	15.15%
<b>Grand Total</b>	<b>10,127</b>	<b>236</b>	<b>2.33%</b>

**Graphique 2: Distribution des cas confirmés par groupe d'âge et sexe au 31 décembre 2020, Haïti**



**Graphique 3: Distribution des décès par groupe d'âge et sexe au 31 décembre 2020, Haïti**



**Tab.2: Distribution des cas confirmés de COVID-19 par Commune, Haiti, 2020 chez les cas suspects**

Département	Communes	Cas confirmés	Département	Communes	Cas confirmés	
<b>Artibonite</b>	Saint Marc	198	<b>Nord-Est</b>	Quaranminthe	107	
	Vernet-Les	142		Caracol	50	
	Gonaïves	132		Fort Liberté	44	
	Geas Morne	23		Trou du Nord	39	
	Petite Rivière de l'Artibonite	22		Mombin Crochu	21	
	Marchand Desaulniers	19		Torrier Rouge	16	
	Saint Michel	18		Mont Organsé	11	
	L'Estère	13		Perches	6	
	Desjardins	7		Sainte Suzanne	5	
	Mamelade	6		Ferrier	5	
	Ennery	6		Carice	5	
	Grande Saline	3		Capotille	4	
	La chapelle	2		Vallières	1	
	Anse Rouge	2		<b>Total</b>	<b>314</b>	
	<b>Total</b>	<b>593</b>		<b>Nord-Ouest</b>	Port de Paix	133
	<b>Centre</b>	Hinche			179	Saint Louis du Nord
Mirebalais		175	Bombardopolis		17	
Lascahobas		34	Jean Rabel		15	
Boucan Carré		34	Mole Saint Nicolas		13	
Belladère		25	La Tortue		8	
Thomonde		16	Bassin Bleu		7	
Savaneffe		14	Chansolme		4	
Saut d'Eau		9	Bole de Henne	2		
Maissade		6	Anse-à-Foleur	2		
Cerca la Source		6	<b>Total</b>	<b>229</b>		
Cerca Cayajal		5	<b>Ouest</b>	Delmas	1,665	
Thomasique		4		Port au Prince	1,269	
Saut d'Eau		1		Pitoun Ville	1,260	
<b>Total</b>		<b>508</b>		Tubarre	791	
<b>Grand Anse</b>	Jeremie	143		Croix des Bouquets	704	
	Anse d'Hainault	16		Carrefour	493	
	Chambellan	7		Petit Goave	157	
	Dame Marie	3		Cité Soleil	106	
	Pestel	2		Léogane	91	
	Irais	2		Caboné	88	
	Roseaux	1		Kenscoff	71	
	Moron	1		Arcahaie	59	
	Bonbon	1		Gressier	53	
	<b>Total</b>	<b>176</b>		Anse à Gaiet	40	
	<b>Nippes</b>	Miragoane		68	Ganthier	36
Fond des Nègres		20		Grand Goave	17	
Baradères		13	Cornillon	17		
Plaisance du Sud		10	Thomazeau	14		
Anse-à-Veau		10	Fonds Verrillas	10		
L'Asile		8	Pointe à Raquette	4		
Petit Trou de Nippes		7	<b>Total</b>	<b>6,945</b>		
Petite Rivière des Nippes		6	<b>Sud</b>	Cayes	138	
Pailbart		4		Aquin	38	
Arnaud		2		Saint Louis du Sud	12	
Grand Boucan		1		Torbeck	10	
<b>Total</b>	<b>149</b>	Les Anglais		10		
<b>Nord</b>	Cap-Haïtien	394		Port-à-Piment	9	
	Limbé	56		Port Salut	9	
	Milot	28		Camp-Perrin	8	
	Pignon	26		Tiburon	6	
	Plaisance du Nord	22		Chardonnières	6	
	Plaine du Nord	22		Coteaux	5	
	Port Margot	20	Cavaillon	3		
	Borgne	20	St Jean du Sud	2		
	Pilate	19	Be-à-Vache	2		
	Grande Rivière du Nord	18	Charlar	2		
	Quartier Morné	15	Roche à Bassin	1		
	Limouade	12	Maniche	1		
	Acid du Nord	12	<b>Total</b>	<b>262</b>		
	Dondon	6	<b>Sud-Est</b>	Jacmel	204	
	Saint Raphael	4		Bainet	16	
	Bahon	3		Côte de Fer	14	
	<b>Total</b>	<b>677</b>		Thiofte	10	
		Anse à Pitres		9		
		Marigot		8		
		La Vallée de Jacmel		7		
		Belle Anse		4		
		Cayes-Jacmel	2			
		<b>Total</b>	<b>274</b>			

N-B. Les informations contenues dans ce rapport sont actualisées de manière quotidienne. Les données et analyses peuvent être modifiées après la classification finale des cas.