



REPUBLIQUE D'HAÏTI

**MINISTÈRE DE LA SANTÉ PUBLIQUE
ET DE LA POPULATION**

No.....536.....

Port-au-Prince, le **1er mars** 20**21**

AVI # 328

5 nouvo ka COVID-19 konfime nan peyi Dayiti

Ministè Sante Piblik ap enfòmè popilasyon an genyen **5 nouvo ka COVID-19 ki konfime nan dat 28 fevriye 2021** an nan peyi Dayiti. Sa ki bay yon total **12, 536 ka konfime, 250 moun mouri ak 9, 828 moun trete.**

Nan kad transparans gouvènman pwomèt la, l ap kontinye bay popilasyon an bon jan enfòmasyon pou l kapab pwoteje tèt li pi byen.

Ministè sante piblik ap kontinye mande popilasyon an pou l respekte tout prensip liyèn ak sekirite Leta a deja bay pou anpeche maladi a gaye plis toujou nan peyi a :

- **TOUJOU METE KACHNEN OSWA MAS NOU DEPI W PRAL RANKONTRE LÒT MOUN ;**
- **TOUJOU LAVE MEN W ;**
- **LÈ W AP SALYE YON MOUN, EVITE BA L LANMEN, PA BO L NI B AL AKOLAD ;**
- **TOUJOU SONJE BAY TOUT MOUN 3 PA DISTANS ;**
- **SI W REMAKE YOUN NAN SIY SA YO, (TOUS, FYÈV, OU PA PRAN SANT OSWA GOU) EVITE PRAN KONTAK AK LÒT MOUN EPI RELE NAN 2020 POU W KONN KISA W DWE FÈ.**

KOWONAVIRIS TOUJOU LA !

An nou youn veye sou lòt, an nou youn pwoteje lòt !

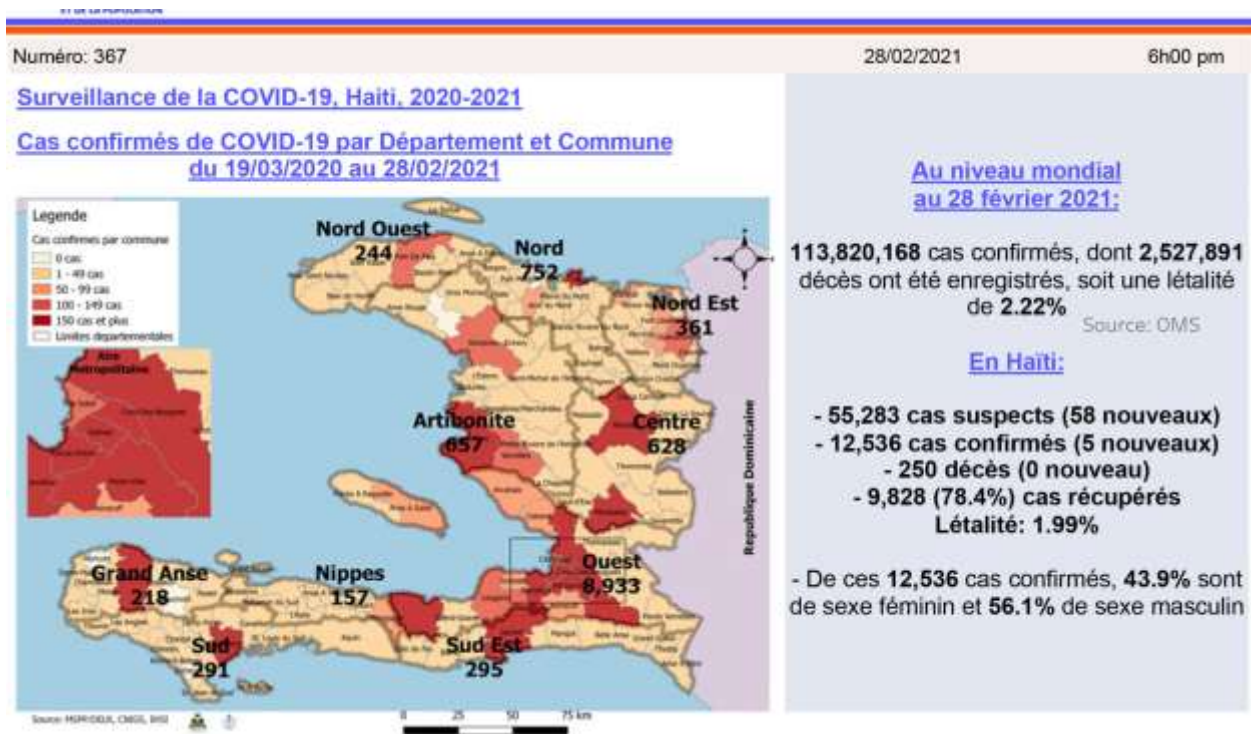
Marie Gréta Roy Clément
Doktè Marie Gréta Roy **CLÉMENT**
Minis



Tab.1: Cas confirmés et décès de COVID-19 par département du 19 mars 2020 au 28 février 2021, Haïti

| Département | Cas Cumulés. | Nouveaux cas (24h) | Décès Cumulés | Nouveaux décès (24h) | Taux de positivité | Taux de létalité |
|--------------------|---------------|--------------------|---------------|----------------------|--------------------|------------------|
| Ouest | 8,933 | 5 | 107 | 0 | 22.1% | 1.20% |
| Nord | 752 | 0 | 37 | 0 | 24.1% | 4.92% |
| Artibonite | 657 | 0 | 39 | 0 | 24.1% | 5.94% |
| Centre | 628 | 0 | 15 | 0 | 29.7% | 2.39% |
| Nord-Est | 361 | 0 | 6 | 0 | 15.8% | 1.66% |
| Sud-Est | 295 | 0 | 9 | 0 | 28.3% | 3.05% |
| Sud | 291 | 0 | 6 | 0 | 26.6% | 2.06% |
| Nord-Ouest | 244 | 0 | 13 | 0 | 26.6% | 5.33% |
| Grand Anse | 218 | 0 | 13 | 0 | 25.1% | 5.96% |
| Nippes | 157 | 0 | 5 | 0 | 21.0% | 3.18% |
| Grand Total | 12,536 | 5 | 250 | 0 | 22.7% | 1.99% |

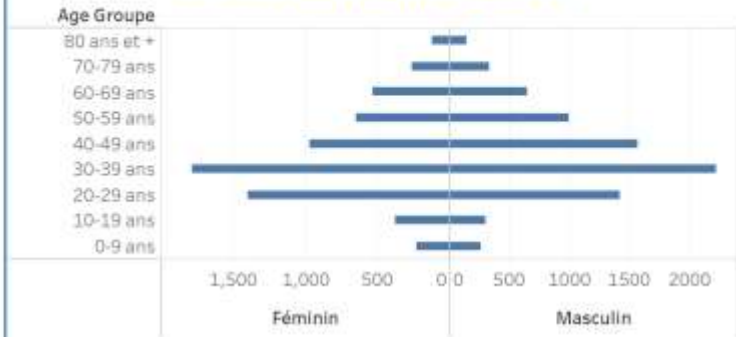
N-B. Les informations contenues dans ce rapport sont actualisées de manière quotidienne. Les données et analyses peuvent être modifiées après la classification finale des cas.



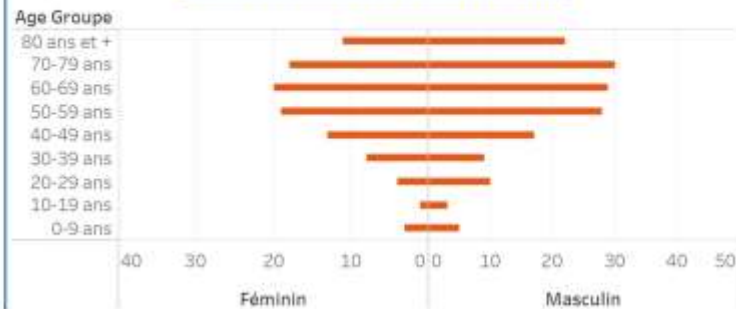
Tab.3: Distribution des cas et décès de COVID-19 par groupe d'âge du 19 mars 2020 au 28 février 2021, Haïti

| Age Groupe | Cas Confirmés | Décès Cumulés | Taux de létalité |
|--------------------|---------------|---------------|------------------|
| 0-9 ans | 327 | 8 | 2.45% |
| 10-19 ans | 557 | 4 | 0.72% |
| 20-29 ans | 2,471 | 14 | 0.57% |
| 30-39 ans | 3,534 | 17 | 0.48% |
| 40-49 ans | 2,309 | 30 | 1.30% |
| 50-59 ans | 1,480 | 47 | 3.18% |
| 60-69 ans | 1,069 | 49 | 4.58% |
| 70-79 ans | 548 | 48 | 8.76% |
| 80 ans et + | 241 | 33 | 13.69% |
| Grand Total | 12,536 | 250 | 1.99% |

Graphique 2: Distribution des cas confirmés par groupe d'âge et sexe du 19 mars 2020 au 28 février 2021, Haïti



Graphique 3: Distribution des décès par groupe d'âge et sexe du 19 mars 2020 au 28 février 2021, Haïti



Tab.2: Distribution des cas confirmés de COVID-19 par Commune, Haiti, 2020 chez les cas suspects

| Département | Communes | Cas confirmés | Département | Communes | Cas confirmés | |
|---------------------------|--------------------------------|-------------------|--------------------|---------------------|----------------|-------|
| Artibonite | Saint Marc | 231 | Nord-Est | Ouanaminthe | 123 | |
| | Vernettes | 148 | | Fort Liberté | 57 | |
| | Gonaïves | 146 | | Caracol | 52 | |
| | Gros Morne | 26 | | Trou du Nord | 43 | |
| | Petite Rivière de l'Artibonite | 23 | | Montin Crochu | 26 | |
| | Saint Michel | 20 | | Terrier Rouge | 16 | |
| | Marchand Dessalines | 20 | | Mont Organisé | 14 | |
| | L'Estère | 13 | | Perches | 6 | |
| | Dodoune | 8 | | Ferrier | 6 | |
| | Marmelade | 7 | | Carice | 6 | |
| | Ennery | 7 | | Capotille | 6 | |
| | La chapelle | 3 | | Sainte Suzanne | 5 | |
| | Grande Saline | 3 | | Vallières | 1 | |
| | Anse Rouge | 2 | | Total | 361 | |
| Total | 657 | Nord-Ouest | Port de Paix | 140 | | |
| Centre | Minibahais | | 224 | Saint Louis du Nord | 28 | |
| | Hinche | | 205 | Bombardopolis | 19 | |
| | Lascaribobas | | 46 | Jean Rabel | 17 | |
| | Boucan Carré | | 36 | Môle Saint Nicolas | 13 | |
| | Belladère | | 27 | La Torche | 11 | |
| | Saut-d'Eau | | 20 | Bassin Bleu | 8 | |
| | Thomonde | | 18 | Chansôme | 4 | |
| | Savanne | | 16 | Bois de Henrie | 2 | |
| | Carca la Source | | 11 | Anse à Folour | 2 | |
| | Thomassique | | 8 | Total | 244 | |
| | Maissade | | 7 | Ouest | Belmat | 2,225 |
| | Cerca Cavajal | | 5 | | Pétion Ville | 1,882 |
| | Boucan Carré | | 5 | | Port au Prince | 1,502 |
| | Total | 628 | Tabarre | | 989 | |
| Grand Anse | Jeremie | 179 | Croix des Bouquets | | 874 | |
| | Anse d'Hainault | 16 | Carrefour | | 575 | |
| | Chambellan | 7 | Petit Goave | | 158 | |
| | Corail | 5 | Cité Soleil | | 127 | |
| | Pester | 3 | Léogane | | 106 | |
| | Damo Marie | 3 | Kensloff | | 96 | |
| | Iras | 2 | Cabanet | | 92 | |
| | Roseaux | 1 | Arcahaie | | 74 | |
| | Moron | 1 | Gessier | | 66 | |
| | Bonbon | 1 | Anse à Galet | | 51 | |
| | Total | 218 | Ganthier | 48 | | |
| | Nippes | Miragoane | 74 | Grand Goave | 19 | |
| | | Fond des Nègres | 21 | Cornillon | 18 | |
| | | Baradères | 13 | Thomazeau | 16 | |
| Plaisance du Sud | | 10 | Fonds-Vernettes | 10 | | |
| Anse-à-Veau | | 10 | Pointe à Raquette | 5 | | |
| L'Asile | | 9 | Total | 8,933 | | |
| Petit Trou de Nippes | | 7 | Sud | Cayes | 150 | |
| Petite Rivière des Nippes | | 6 | | Aquin | 48 | |
| Paillant | | 4 | | Saint Louis du Sud | 12 | |
| Arnaud | | 2 | | Les Anglais | 11 | |
| Grand Bouran | | 1 | | Torbeck | 10 | |
| Total | | 157 | | Port-à-Piment | 10 | |
| Nord | | Cap-Haïtien | | 449 | Port Salut | 9 |
| | | Limbé | | 56 | Côteaux | 8 |
| | Milot | 31 | | Camp-Pierré | 8 | |
| | Pignon | 27 | | Tiburon | 6 | |
| | Plaine du Nord | 26 | | Chardonnières | 6 | |
| | Plaisance du Nord | 23 | | Chantal | 4 | |
| | Borgne | 21 | | Cavaillon | 3 | |
| | Port Margot | 20 | | St Jean du Sud | 2 | |
| | Grande Rivière du Nord | 20 | Ile-à-Vache | 2 | | |
| | Pilate | 19 | Roche à Bataïa | 1 | | |
| | Quartier Morin | 16 | Maniche | 1 | | |
| | Limonade | 14 | Total | 291 | | |
| | Acul du Nord | 13 | Sud Est | Jacmel | 215 | |
| | Dondon | 6 | | Bainet | 16 | |
| | Saint Raphaël | 4 | | Cote de Fer | 14 | |
| | Bahon | 3 | | Anse à Pitres | 14 | |
| | Ranquitte | 2 | | Thiotte | 11 | |
| | Plaisance | 1 | | Margot | 9 | |
| | La Victoire | 1 | | La Vallée de Jacmel | 7 | |
| | Total | 752 | | Belle Anse | 4 | |
| | | | | Cayes-Jacmel | 3 | |
| | | | | Grand Gosier | 2 | |
| | | | | Total | 295 | |

N-B. Les informations contenues dans ce rapport sont actualisées de manière quotidienne. Les données et analyses peuvent être modifiées après la classification finale des cas.