



REPUBLICQUE D'HAÏTI

**MINISTÈRE DE LA SANTE PUBLIQUE  
ET DE LA POPULATION**
No.....*432*Port-au-Prince, le *22 novembre* 20*20*

## AVI # 232

### 5 nouvo ka COVID-19 konfime nan peyi Dayiti

Ministè Sante Piblik ap enfòmè popilasyon an genyen **5 nouvo ka COVID-19** ki konfime nan dat **21 novanm 2020** an nan peyi Dayiti. Sa ki bay yon total **9, 229 ka konfime, 232 moun mouri ak 7, 886 moun trete.**

Nan kad transparans gouvènman pwomèt la, l ap kontinye bay popilasyon an bon jan enfòmasyon pou l kapab pwoteje tèt li pi byen.

Ministè sante piblik ap kontinye mande popilasyon an pou l respekte tout prensip liyèn ak sekirite Leta a deja bay pou anpeche maladi a gaye plis toujou nan peyi a :

- TOUJOU METE KACHNEN OSWA MAS DEPI NOU PRAL RANKONTRE LÒT MOUN ;
- TOUJOU SONJE BAY TOUT MOUN 3 PA DISTANS ;
- TOUJOU LAVE MEN NOU ;
- LÈ N AP SALYE YON MOUN, EVITE BA L LANMEN, PA BO L NI B AL AKOLAD.

**KOWONAVIRIS TOUJOU LA !**

**An nou youn veye sou lòt, an nou youn pwoteje lòt !**

*Marie Greta Roy*  
Doktè Marie Greta Roy CLEMENT  
Minis



**Tab.1: Cas confirmés et décès de COVID-19 par département du 19 mars au 20 novembre 2020, Haïti**

Département	Cas Cumulés.	Nouveaux cas (24h)	Décès Cumulés	Nouveaux décès (24h)	Taux de positivité	Taux de létalité
Ouest	6,157	5	98	0	25.1%	1.59%
Nord	659	0	33	0	30.4%	5.01%
Artibonite	573	0	38	0	27.6%	6.63%
Centre	486	0	12	0	34.6%	2.47%
Nord-Est	302	0	6	0	19.7%	1.99%
Sud-Est	270	0	9	0	32.2%	3.33%
Sud	246	0	6	0	33.4%	2.44%
Nord-Ouest	222	0	12	0	31.6%	5.41%
Grand Anse	170	0	13	0	27.6%	7.65%
Nippes	144	0	5	0	22.9%	3.47%
<b>Grand Total</b>	<b>9,229</b>	<b>5</b>	<b>232</b>	<b>0</b>	<b>26.2%</b>	<b>2.51%</b>

*N-B. Les informations contenues dans ce rapport sont actualisées de manière quotidienne. Les données et analyses peuvent être modifiées après la classification finale des cas.*

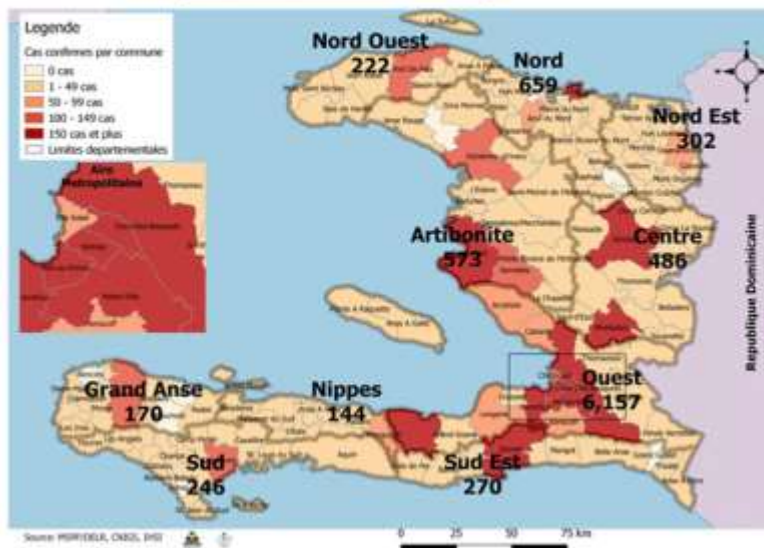
Numéro: 271

21/11/2020

6h00 pm

**Surveillance de la COVID-19, Haïti, 2020**

**Cas confirmés de COVID-19 par Département et Commune du 19/03/2020 au 21/11/2020**



**Au niveau mondial au 21 novembre 2020:**

**57,882,183** cas confirmés, dont **1,377,395** décès ont été enregistrés, soit une létalité de 2.4%

Source: OMS

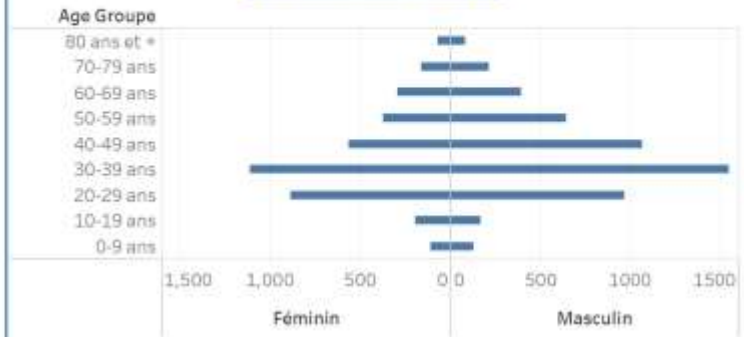
**En Haïti:**

- 35,256 cas suspects (91 nouveaux)
- 9,229 cas confirmés (5 nouveaux)
- 232 décès (0 nouveau)
- 7,886 (85.4%) cas récupérés
- Létalité: 2.51%**
- De ces 9,229 cas confirmés, 42.1% sont de sexe féminin et 57.9% de sexe masculin

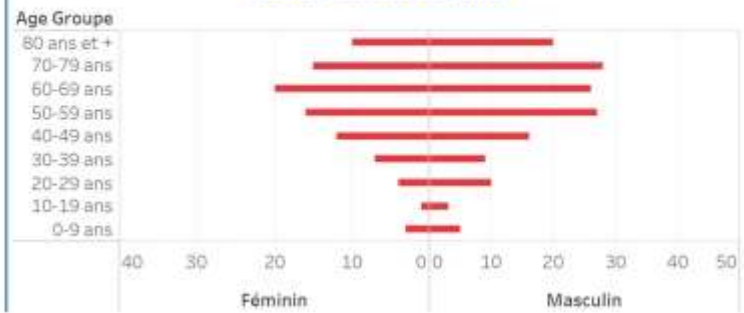
**Tab.3: Distribution des cas et décès de COVID-19 par groupe d'âge au 21 novembre 2020, Haïti**

Age Groupe	Cas Confirmés	Décès Cumulés	Taux de létalité
0-9 ans	249	8	3.21%
10-19 ans	365	4	1.10%
20-29 ans	1,869	14	0.75%
30-39 ans	2,683	16	0.60%
40-49 ans	1,659	28	1.69%
50-59 ans	1,064	43	4.04%
60-69 ans	738	46	6.23%
70-79 ans	419	43	10.26%
80 ans et +	183	30	16.39%
<b>Grand Total</b>	<b>9,229</b>	<b>232</b>	<b>2.51%</b>

**Graphique 2: Distribution des cas confirmés par groupe d'âge et sexe au 21 novembre 2020, Haïti**



**Graphique 3: Distribution des décès par groupe d'âge et sexe au 21 novembre 2020, Haïti**



Tab.2: Distribution des cas confirmés de COVID-19 par Commune, Haiti, 2020

Département	Communes	Cas confirmés	Département	Communes	Cas confirmés	
Artibonite	Saint Marc	189	Nord-Est	Guaniminthe	98	
	Vernettes	140		Garacol	48	
	Gonaïves	126		Fort Liberté	43	
	Gras Morne	23		Trou du Nord	39	
	Petite Rivière de l'Artibonite	21		Mombin Crochu	21	
	Marchand Descaillines	18		Terrier Rouge	16	
	Saint Michel	17		Mont Organsé	11	
	L'Estère	13		Perches	6	
	Desdunes	7		Sainte Suzanne	5	
	Marmelade	6		Ferrier	5	
	Ennery	6		Carice	5	
	Grande Saline	3		Capotille	4	
	La Chapelle	2		Vallières	1	
	Anse Rouge	2		<b>Total</b>	<b>302</b>	
	<b>Total</b>	<b>573</b>		Nord-Ouest	Port de Paix	128
	Centre	Hinche			178	Saint Louis du Nord
Mirbalais		163	Bombardopolis		17	
Liscahobas		33	Jean Rabel		15	
Boucan Carré		33	Môle Saint Nicolas		12	
Belladère		23	La Tortue		7	
Thomonde		16	Bassin Bleu		7	
Savannette		13	Chamoisne		4	
Saut d'Eau		7	Bois de Henrie		2	
Cerca la Source		6	Anse à Folour		2	
Mansade		5	<b>Total</b>	<b>222</b>		
Cerca Cavajal		5	Ouest	Detmas	1,485	
Thomasique		4		Port au Prince	1,183	
<b>Total</b>		<b>486</b>		Pétion Ville	978	
Grand Anse		Jeremie		137	Tabarre	721
		Anse d'Hainault		16	Croix des Bouquets	627
		Chambellan		7	Carrefour	462
	Dame Marie	3		Petit Goave	156	
	Pestel	2		Cité Soleil	98	
	Trois	2		Léogane	84	
	Rosaux	1		Cabonit	83	
	Moron	1		Kerskoff	63	
	Bonbon	1		Arcahaie	57	
	<b>Total</b>	<b>170</b>		Gressier	49	
	Nippes	Miragoane		66	Anse à Galet	40
		Fond des Nègres		20	Cornillon	17
		Baradères		13	Grand Goave	16
		Plaisance du Sud	10	Ganthier	15	
		L'Asile	8	Thomazeau	10	
		Petit Trou de Nippes	7	Fonds Verrettes	10	
Anse à Veau		7	Pointe à Raquette	3		
Petite Rivière des Nippes		6	<b>Total</b>	<b>6,157</b>		
Pailant		4	Sud	Cayes	134	
Arnaud		2		Aquin	27	
Grand Boucan		1		Saint Louis du Sud	12	
<b>Total</b>		<b>144</b>		Turbeck	10	
Nord		Cap Haïtien		386	Les Anglais	10
		Limbé		53	Port à Pinnet	9
		Milot		27	Port Salut	9
		Pignon		24	Camp-Perrin	7
	Plaine du Nord	22		Tiburon	6	
	Plaisance du Nord	21		Chardonnieres	6	
	Borgne	20		Coteaux	5	
	Port Margot	19		Cavaillon	3	
	Grande Rivière du Nord	18		St Jean du Sud	2	
	Plats	17		Be-a-Vache	2	
	Quartier Morin	15		Charant	2	
	Limnade	12		Roche à Bataïou	1	
	Acuf du Nord	12	Maniche	1		
	Dondin	6	<b>Total</b>	<b>246</b>		
	Saint Raphael	4	Sud-Est	Jacmel	202	
	Bahon	3		Bainet	16	
	<b>Total</b>	<b>659</b>		Cote de Fer	13	
				Thiotte	10	
				Anse à Pitres	9	
				Marigot	7	
				La Vallée de Jacmel	7	
				Belle Anse	4	
		Cayes-Jacmel		2		
		<b>Total</b>		<b>270</b>		

N-B. Les informations contenues dans ce rapport sont actualisées de manière quotidienne. Les données et analyses peuvent être modifiées après la classification finale des cas.