



REPUBLICQUE D'HAÏTI

**MINISTÈRE DE LA SANTE PUBLIQUE
ET DE LA POPULATION**

No. 538

Port-au-Prince, le 3 mars 2021

AVI # 330

5 nouvo ka COVID-19 konfime nan peyi Daviti

Ministè Sante Piblik ap enfòmè popilasyon an genyen **5 nouvo ka COVID-19 ki konfime nan dat 2 mas 2021 an nan peyi Dayiti**. Sa ki bay yon total 12, 559 ka konfime, 250 moun mouri ak 9, 891 moun trete.

Nan kad transparans gouvènman pwomèt la, l ap kontinye bay popilasyon an bon jan enfòmasyon pou l kapab pwoteje tèt li pi byen.

Ministè sante piblik ap kontinye mande popilasyon an pou l respekte tout prensip liyèn ak sekirite Leta a deja bay pou anpeche maladi a gaye plis toujou nan peyi a :

- TOUJOU METE KACHNEN OSWA MAS NOU DEPI W PRAL RANKONTRE LÒT MOUN ;
- TOUJOU LAVE MEN W ;
- LÈ W AP SALYE YON MOUN, EVITE BA L LANMEN, PA BO L NI B AL AKOLAD ;
- TOUJOU SONJE BAY TOUT MOUN 3 PA DISTANS ;
- SI W REMAKE YOUN NAN SIY SA YO, (TOUS, FYÈV, OU PA PRAN SANT OSWA GOU) EVITE PRAN KONTAK AK LÒT MOUN EPI RELE NAN 2020 POU W KONN KISA W DWE FÈ.

KOWONAVIRIS TOUJOU LA !

An nou youn veye sou lòt, an nou youn pwoteje lòt !

Marie Greta Roy Clément
Doktè Marie Greta Roy CLÉMENT
Minis



Tab.1: Cas confirmés et décès de COVID-19 par département du 19 mars 2020 au 2 mars 2021, Haïti

Département	Cas Cumulés.	Nouveaux cas (24h)	Décès Cumulés	Nouveaux décès (24h)	Taux de positivité	Taux de létalité
Ouest	8,953	4	107	0	22.1%	1.20%
Nord	752	0	37	0	24.0%	4.92%
Artibonite	657	0	39	0	24.1%	5.94%
Centre	628	0	15	0	29.7%	2.39%
Nord-Est	361	0	6	0	15.8%	1.66%
Sud-Est	295	0	9	0	28.3%	3.05%
Sud	292	0	6	0	26.6%	2.05%
Nord-Ouest	244	0	13	0	26.4%	5.33%
Grand Anse	218	0	13	0	24.4%	5.96%
Nippes	159	1	5	0	21.1%	3.14%
Grand Total	12,559	5	250	0	22.6%	1.99%

N-B. Les informations contenues dans ce rapport sont actualisées de manière quotidienne. Les données et analyses peuvent être modifiées après la classification finale des cas.

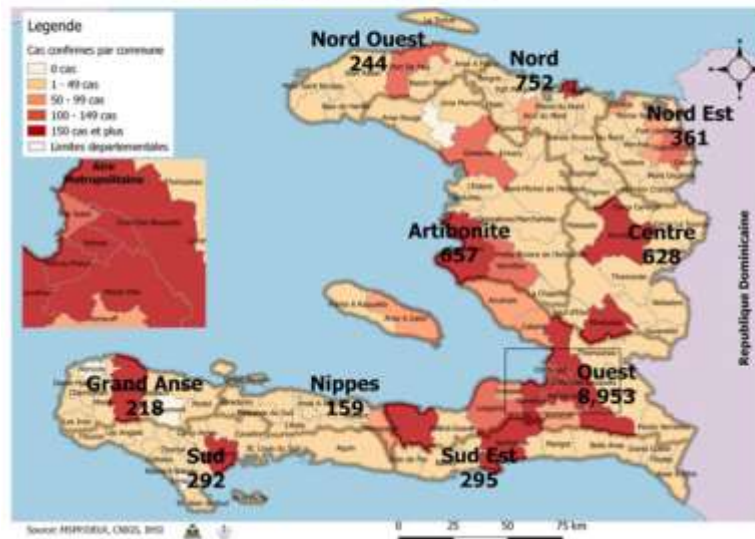
Numéro: 369

02/03/2021

6h00 pm

Surveillance de la COVID-19, Haïti, 2020-2021

Cas confirmés de COVID-19 par Département et Commune du 19/03/2020 au 02/03/2021



Au niveau mondial au 2 mars 2021:

114,428,211 cas confirmés, dont 2,543,755 décès ont été enregistrés, soit une létalité de 2.22%

Source: OMS

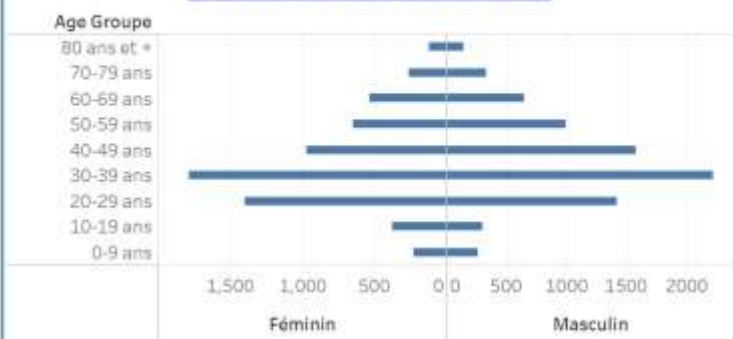
En Haïti:

- 55,504 cas suspects (43 nouveaux)
- 12,554 cas confirmés (5 nouveaux)
- 250 décès (0 nouveau)
- 9,891 (78.8%) cas récupérés
- Létalité: 1.99%
- De ces 12,559 cas confirmés, 43.9% sont de sexe féminin et 56.1% de sexe masculin

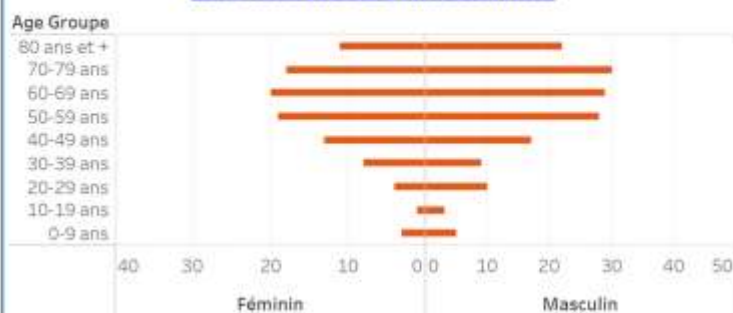
Tab.3: Distribution des cas et décès de COVID-19 par groupe d'âge du 19 mars 2020 au 2 mars 2021, Haïti

Age Groupe	Cas Confirmés	Décès Cumulés	Taux de létalité
0-9 ans	328	8	2.44%
10-19 ans	558	4	0.72%
20-29 ans	2,473	14	0.57%
30-39 ans	3,536	17	0.48%
40-49 ans	2,313	30	1.30%
50-59 ans	1,486	47	3.16%
60-69 ans	1,073	49	4.57%
70-79 ans	550	48	8.73%
80 ans et +	242	33	13.64%
Grand Total	12,559	250	1.99%

Graphique 2: Distribution des cas confirmés par groupe d'âge et sexe du 19 mars 2020 au 2 mars 2021, Haïti



Graphique 3: Distribution des décès par groupe d'âge et sexe du 19 mars 2020 au 2 mars 2021, Haïti



Tab.2: Distribution des cas confirmés de COVID-19 par Commune, Haiti, 2020 chez les cas suspects

Département	Communes	Cas confirmés	Département	Communes	Cas confirmés	
Artibonite	Saint Marc	231	Nord-Est	Quanaminthe	123	
	Verrittes	148		Fort Liberté	57	
	Gonaïves	146		Caracol	52	
	Gros Morne	26		Trou du Nord	43	
	Petite Rivière de l'Artibonite	23		Mombin Crochu	26	
	Saint Michel	20		Terrier Rouge	16	
	Marchand Desaulniers	20		Mont Organsé	14	
	L'Estère	13		Perches	6	
	Dosdunes	8		Ferrier	6	
	Marniade	7		Carice	6	
	Ennery	7		Capotille	6	
	La chapelle	3		Sainte Suzanne	5	
	Grande Saline	3		Vallières	1	
	Anse Rouge	2		Total	361	
	Total	657		Nord-Ouest	Port de Paix	140
	Centre	Mirabalais			224	Saint Louis du Nord
Hinche		205	Bombardopolis		19	
Caschobas		46	Jean Rabel		17	
Boucan Carré		36	Môle Saint Nicolas		13	
Belladère		27	La Tortue		11	
Saut-d'Eau		20	Basin Bleu		8	
Thomonde		18	Chamoigne		4	
Savane		16	Bois de Henrie		2	
Cerca la Source		11	Anse à Folour		2	
Thomassin		8	Total	244		
Maisade		7	Ouest	Delmas	2,229	
Cerca Caval		5		Pétion Ville	1,886	
Boucan Carré		5		Port au Prince	1,510	
Total		628		Tabarre	989	
Grand Anse		Jérémie		179	Croix des Bouquets	875
	Anse d'Imbault	16		Carrefour	576	
	Chambellan	7		Petit Goave	159	
	Corail	5		Cité Soleil	127	
	Pestel	3		Léogane	106	
	Dame Marie	3		Kenscoff	96	
	Irois	2		Cabanet	92	
	Roseaux	1		Arcahaie	75	
	Moron	1		Gressier	66	
	Bonbon	1		Anse à Galet	51	
	Total	218		Ganthier	48	
	Nippes	Miragoâne	74	Grand Goave	19	
		Fond des Nègres	22	Cornillon	18	
		Baradères	13	Thomazeau	16	
Plaisance du Sud		10	Fonds Verrittes	10		
L'Asile		10	Pointe à Raquette	5		
Anse à Veau		10	Total	8,953		
Petit Trou de Nippes		7	Sud	Cayes	150	
Petite Rivière des Nippes		6		Aquin	48	
Pailant		4		Saint Louis du Sud	12	
Arnaud		2		Les Anglais	12	
Grand Boucan		1		Torbeck	10	
Total		159		Port à Pinnet	10	
Nord	Cap-Haïtien	449		Port Salut	9	
	Limbé	56		Côteaux	8	
	Milot	31		Camp-Perrin	8	
	Pignon	27		Tiburon	6	
	Plaine du Nord	26		Chardonnières	6	
	Plaisance du Nord	23		Chantal	4	
	Borgne	21		Cavillon	3	
	Port Margot	20		St Jean du Sud	2	
	Grande Rivière du Nord	20		Ile à Vache	2	
	Pilote	19	Roche à Bataïou	1		
	Quartier Morin	16	Maniche	1		
	Limouade	14	Total	292		
	Acui du Nord	13	Sud-Est	Jacmel	215	
	Dondon	6		Bainet	16	
	Saint Raphaël	4		Côte de Fer	14	
	Bahon	3		Anse à Pitres	14	
	Ranquitte	2		Thiotte	11	
	Plaisance	1		Marigot	9	
La Victoire	1	La Vallée de Jacmel		7		
Total	752	Belle Anse		4		
		Cayes-Jacmel		3		
		Grand Gosier		2		
		Total		295		

N-B. Les informations contenues dans ce rapport sont actualisées de manière quotidienne. Les données et analyses peuvent être modifiées après la classification finale des cas.