



REPUBLIQUE D'HAÏTI

**MINISTÈRE DE LA SANTE PUBLIQUE
ET DE LA POPULATION**

No. 472

Port-au-Prince, le 30 décembre 2020

AVI # 270

49 nouvo ka COVID-19 konfime nan peyi Dayiti

Ministè Sante Piblik ap enfòmè popilasyon an genyen **49 nouvo ka COVID-19** ki konfime nan dat 29 desanm 2020 an nan peyi Dayiti. Sa ki bay yon total 10,064 ka konfime, 236 moun mouri ak 8, 641 moun trete.

Nan kad transparans gouvènman pwomèt la, l ap kontinye bay popilasyon an bon jan enfòmasyon pou l kapab pwoteje tèt li pi byen.

Ministè sante piblik ap kontinye mande popilasyon an pou l respekte tout prensip liyèn ak sekirite Leta a deja bay pou anpeche maladi a gaye plis toujou nan peyi a :

- TOUJOU METE KACHNEN OSWA MAS NOU DEPI W PRAL RANKONTRE LÒT MOUN ;
- TOUJOU LAVE MEN W ;
- LÈ W AP SALYE YON MOUN, EVITE BA L LANMEN, PA BO L NI B AL AKOLAD ;
- TOUJOU SONJE BAY TOUT MOUN 3 PA DISTANS ;
- SI W REMAKE YOUN NAN SIY SA YO, (TOUS, FYÈV, OU PA PRAN SANT OSWA GOU) EVITE PRAN KONTAK AK LÒT MOUN EPI RELE NAN **2020** POU W KONN KISA W DWE FÈ.

KOWONAVIRIS TOUJOU LA !

An nou youn veye sou lòt, an nou youn pwoteje lòt !

Marie-Greta Roy Clément
Doktè Marie Greta Roy CLÉMENT
Minis



Tab.1: Cas confirmés et décès de COVID-19 par département du 19 mars au 29 décembre 2020, Haïti

Département	Cas Cumulés.	Nouveaux cas (24h)	Décès Cumulés	Nouveaux décès (24h)	Taux de positivité	Taux de létalité
Ouest	6,883	37	100	0	22.8%	1.45%
Nord	677	4	34	0	26.4%	5.02%
Artibonite	593	2	39	0	25.6%	6.58%
Centre	508	5	12	0	32.2%	2.36%
Nord-Est	314	0	6	0	16.4%	1.91%
Sud-Est	273	0	9	0	29.9%	3.30%
Sud	262	1	6	0	29.8%	2.29%
Nord-Ouest	229	0	12	0	28.0%	5.24%
Grand Anse	176	0	13	0	25.8%	7.39%
Nippes	149	0	5	0	21.8%	3.36%
Grand Total	10,064	49	236	0	23.7%	2.34%

N-B. Les informations contenues dans ce rapport sont actualisées de manière quotidienne. Les données et analyses peuvent être modifiées après la classification finale des cas.

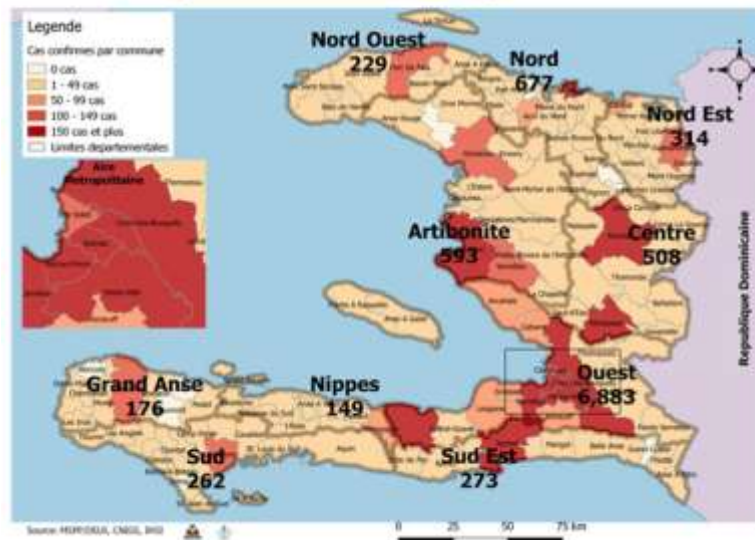
Numéro: 309

29/12/2020

6h00 pm

[Surveillance de la COVID-19, Haïti, 2020](#)

[Cas confirmés de COVID-19 par Département et Commune du 19/03/2020 au 29/12/2020](#)



[Au niveau mondial au 29 Décembre 2020:](#)

80,773,033 cas confirmés, dont 1,783,619 décès ont été enregistrés, soit une létalité de 2.21% Source: OMS

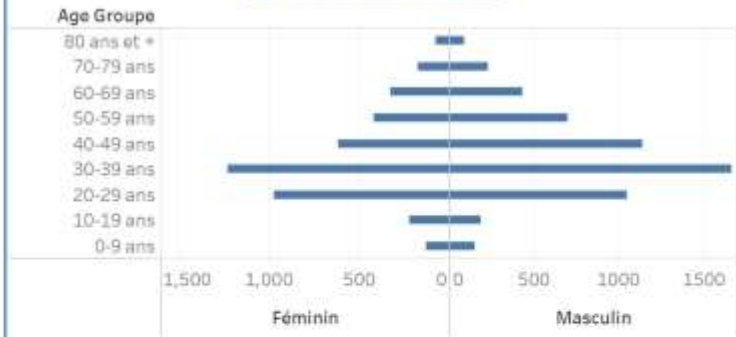
[En Haïti:](#)

- 42,537 cas suspects (199 nouveaux)
 - 10,064 cas confirmés (49 nouveaux)
 - 236 décès (0 nouveau)
 - 8,641 (86%) cas récupérés
 - Létalité: 2.34%
- De ces 10,064 cas confirmés, 42.7% sont de sexe féminin et 57.3% de sexe masculin

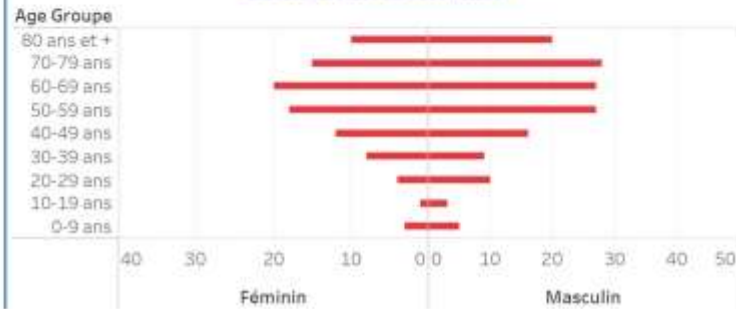
Tab.3: Distribution des cas et décès de COVID-19 par groupe d'âge au 29 décembre 2020, Haïti

Age Groupe	Cas Confirmés	Décès Cumulés	Taux de létalité
0-9 ans	285	8	2.81%
10-19 ans	410	4	0.98%
20-29 ans	2,042	14	0.69%
30-39 ans	2,927	17	0.58%
40-49 ans	1,793	28	1.56%
50-59 ans	1,163	45	3.87%
60-69 ans	800	47	5.88%
70-79 ans	447	43	9.62%
80 ans et +	197	30	15.23%
Grand Total	10,064	236	2.34%

Graphique 2: Distribution des cas confirmés par groupe d'âge et sexe au 29 décembre 2020, Haïti



Graphique 3: Distribution des décès par groupe d'âge et sexe au 29 décembre 2020, Haïti



Tab.2: Distribution des cas confirmés de COVID-19 par Commune, Haiti, 2020 chez les cas suspects

Département	Communes	Cas confirmés	Département	Communes	Cas confirmés	
Artibonite	Saint Marc	198	Nord-Est	Guaniminthe	107	
	Vernèrtes	142		Garacô	50	
	Gonaïves	132		Fort Liberté	44	
	Gras-Monté	23		Trou du Nord	39	
	Petite Rivière de l'Artibonite	22		Mombin Crochu	21	
	Marchand-Descaulines	19		Terrier Rouge	16	
	Saint Michel	18		Mont Organsé	11	
	L'Estère	13		Perches	6	
	Dessalines	7		Sainte Suzanne	5	
	Marmelade	6		Ferrier	5	
	Etréry	6		Carice	5	
	Grande Saline	3		Capotille	4	
	La chapelle	2		Vallières	1	
	Anse Rouge	2		Total	314	
	Total	593		Nord-Ouest	Port de Paix	133
	Centre	Hinche			179	Saint Louis du Nord
Mirebalais		175	Bombardopolis		17	
Lascahobas		34	Jean Rabel		15	
Boucan Carré		34	Môle Saint Nicolas		13	
Belladère		25	La Tortue		8	
Thomonde		16	Bassin Bleu		7	
Savaneffe		14	Chansolme		4	
Saut d'Eau		9	Bois de Henrie	2		
Maisade		6	Anse-à-Folour	2		
Cerca la Source		5	Total	229		
Carca Cayajal		5	Ouest	Detmas	1,648	
Thomasique		4		Port au Prince	1,261	
Saut d'Eau		1		Pétion Ville	1,231	
Total		508		Tabarre	789	
Grand Anse		Jeremie		143	Croix des Bouquets	704
		Anse d'Hainault		16	Carrefour	492
	Chantellans	7		Petit Goave	157	
	Dame Marie	3		Cité Soleil	106	
	Pestel	2		Léogane	91	
	Irois	2		Cabonit	88	
	Roseaux	1		Kenscoff	66	
	Moron	1		Arcahaie	59	
	Bonbon	1		Gressier	53	
	Total	176		Anse à Gaiet	40	
	Nippes	Miragoane		68	Ganthier	36
Fond des Nègres		20		Grand Goave	17	
Baradères		13	Cornillon	17		
Plaisance du Sud		10	Thomazeau	14		
Anse-à-Veau		10	Fonds-Verrittas	10		
L'Asile		8	Pointe à Raquette	4		
Petit Trou de Nippes		7	Total	6,883		
Petite Rivière des Nippes		6	Sud	Cayes	138	
Pailant		4		Aquin	38	
Arnaud		2		Saint Louis du Sud	12	
Grand Boucan		1		Turbeck	10	
Total	149	Les Anglais		10		
Nord	Cap-Haïtien	394		Port à Pinnet	9	
	Limbé	56		Port Salut	9	
	Milot	28		Camp-Perrin	8	
	Pignon	26		Tiburon	6	
	Plaisance du Nord	22		Chardonnières	6	
	Plaise du Nord	22		Coteaux	5	
	Port Margot	20	Cavaillon	3		
	Borgne	20	St Jean du Sud	2		
	Pilate	19	Be-à-Vache	2		
	Grande Rivière du Nord	18	Chartrai	2		
	Quartier Morin	15	Roche à Bataïou	1		
	Limonade	12	Maniche	1		
	Acid du Nord	12	Total	262		
	Dondon	6	Sud-Est	Jacmel	203	
	Saint Raphael	4		Bainet	16	
	Bahon	3		Cote de Fer	14	
Total	677	Thiotte		10		
		Anse à Pitres		9		
		Marigot		8		
		La Vallée de Jacmel		7		
		Belle Anse		4		
		Cayes-Jacmel	2			
		Total	273			

N-B. Les informations contenues dans ce rapport sont actualisées de manière quotidienne. Les données et analyses peuvent être modifiées après la classification finale des cas.