



REPUBLIQUE D'HAÏTI
**MINISTÈRE DE LA SANTÉ PUBLIQUE
 ET DE LA POPULATION**

No.SIR.....

Port-au-Prince, le **6 février** 20**21**

AVI # 306

48 nouvo ka COVID-19 konfime nan peyi Dayiti

Ministè Sante Piblik ap enfòmè popilasyon an genyen **48 nouvo ka COVID-19** ki konfime nan dat 5 fevriye 2021 an nan peyi Dayiti. Sa ki bay yon total 11, 908 ka konfime, 246 moun mouri ak 9, 177 moun trete.

Nan kad transparans gouvènman pwomèt la, l ap kontinye bay popilasyon an bon jan enfòmasyon pou l kapab pwoteje tèt li pi byen.

Ministè sante piblik ap kontinye mande popilasyon an pou l respekte tout prensip liyèn ak sekirite Leta a deja bay pou anpeche maladi a gaye plis toujou nan peyi a :

- **TOUJOU METE KACHNEN OSWA MAS NOU DEPI W PRAL RANKONTRE LÒT MOUN ;**
- **TOUJOU LAVE MEN W ;**
- **LÈ W AP SALYE YON MOUN, EVITE BA L LANMEN, PA BO L NI B AL AKOLAD ;**
- **TOUJOU SONJE BAY TOUT MOUN 3 PA DISTANS ;**
- **SI W REMAKE YOUN NAN SIY SA YO, (TOUS, FYÈV, OU PA PRAN SANT OSWA GOU) EVITE PRAN KONTAK AK LÒT MOUN EPI RELE NAN 2020 POU W KONN KISA W DWE FÈ.**

KOWONAVIRIS TOUJOU LA !

An nou youn veye sou lòt, an nou youn pwoteje lòt !


Doktè Marie Greta Roy CLÉMENT
 Minis



Tab.1: Cas confirmés et décès de COVID-19 par département du 19 mars 2020 au 5 février 2021, Haïti

| Département | Cas Cumulés. | Nouveaux cas (24h) | Décès Cumulés | Nouveaux décès (24h) | Taux de positivité | Taux de létalité |
|--------------------|---------------|--------------------|---------------|----------------------|--------------------|------------------|
| Ouest | 8,443 | 43 | 106 | 0 | 22.5% | 1.26% |
| Nord | 733 | 1 | 36 | 0 | 24.0% | 4.91% |
| Artibonite | 633 | 4 | 39 | 0 | 24.6% | 6.16% |
| Centre | 613 | 0 | 13 | 0 | 31.1% | 2.12% |
| Nord-Est | 333 | 0 | 6 | 0 | 15.7% | 1.80% |
| Sud-Est | 284 | 0 | 9 | 0 | 28.5% | 3.17% |
| Sud | 274 | 0 | 6 | 0 | 27.5% | 2.19% |
| Nord-Ouest | 236 | 0 | 13 | 0 | 27.1% | 5.51% |
| Grand Anse | 204 | 0 | 13 | 0 | 26.3% | 6.37% |
| Nippes | 155 | 0 | 5 | 0 | 22.1% | 3.23% |
| Grand Total | 11,908 | 48 | 246 | 0 | 23.1% | 2.07% |

N-B. Les informations contenues dans ce rapport sont actualisées de manière quotidienne. Les données et analyses peuvent être modifiées après la classification finale des cas.

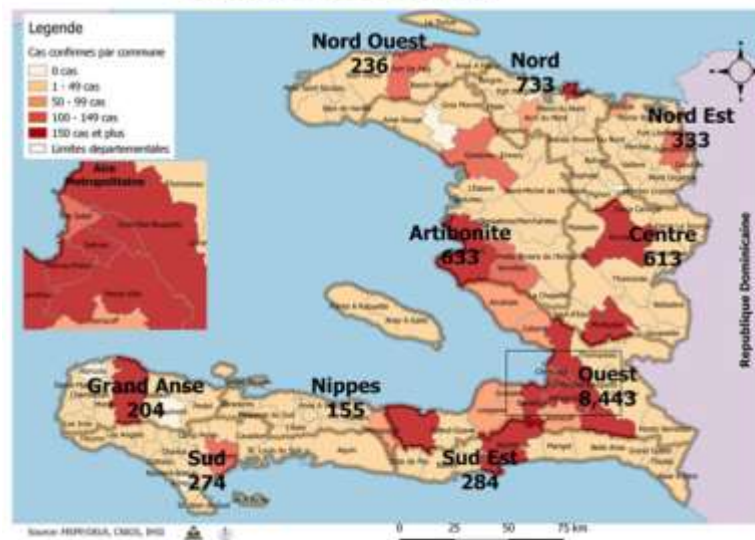
Numéro: 345

05/02/2021

6h00 pm

Surveillance de la COVID-19, Haïti, 2020-2021

Cas confirmés de COVID-19 par Département et Commune du 19/03/2020 au 05/02/2021



Au niveau mondial au 5 février 2021:

104,956,439 cas confirmés, dont 2,290,488 décès ont été enregistrés, soit une létalité de 2.18%

Source: OMS

En Haïti:

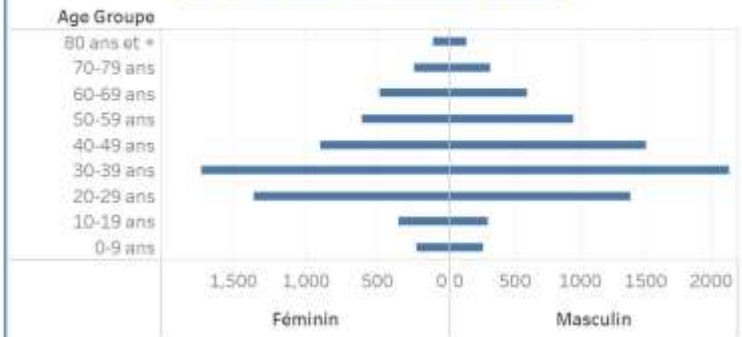
- 51,654 cas suspects (233 nouveaux)
- 11,908 cas confirmés (48 nouveaux)
- 246 décès (0 nouveau)
- 9,177 (77.1%) cas récupérés
- Létalité: 2.07%

- De ces 11,908 cas confirmés, 43.6% sont de sexe féminin et 56.4% de sexe masculin

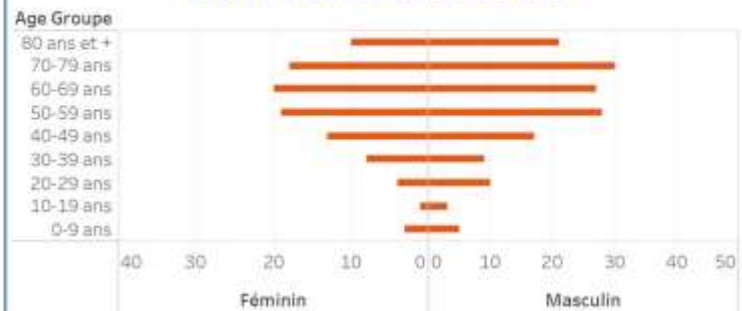
Tab.3: Distribution des cas et décès de COVID-19 par groupe d'âge du 19 mars 2020 au 5 février 2021, Haïti

| Age Groupe | Cas Confirmés | Décès Cumulés | Taux de létalité |
|--------------------|---------------|---------------|------------------|
| 0-9 ans | 324 | 8 | 2.47% |
| 10-19 ans | 527 | 4 | 0.76% |
| 20-29 ans | 2,388 | 14 | 0.59% |
| 30-39 ans | 3,384 | 17 | 0.50% |
| 40-49 ans | 2,167 | 30 | 1.38% |
| 50-59 ans | 1,396 | 47 | 3.37% |
| 60-69 ans | 975 | 47 | 4.82% |
| 70-79 ans | 523 | 48 | 9.18% |
| 80 ans et + | 224 | 31 | 13.84% |
| Grand Total | 11,908 | 246 | 2.07% |

Graphique 2: Distribution des cas confirmés par groupe d'âge et sexe du 19 mars 2020 au 5 février 2021, Haïti



Graphique 3: Distribution des décès par groupe d'âge et sexe du 19 mars 2020 au 5 février 2021, Haïti



Tab.2: Distribution des cas confirmés de COVID-19 par Commune, Haiti, 2020 chez les cas suspects

| Département | Communes | Cas confirmés | Département | Communes | Cas confirmés | |
|---------------------------|--------------------------------|---------------------|-------------------|---------------------|---------------|---|
| Artibonite | Saint Marc | 221 | Nord-Est | Ouanaminthe | 120 | |
| | Vernettes | 146 | | Caracol | 51 | |
| | Gonaïves | 140 | | Fort Liberté | 47 | |
| | Gros Morne | 25 | | Trou du Nord | 40 | |
| | Petite Rivière de l'Artibonite | 22 | | Montin Crochu | 22 | |
| | Marchand (Lesnaïmes) | 20 | | Terrier Rouge | 16 | |
| | Saint Michel | 19 | | Mont Organsé | 11 | |
| | L'Estère | 13 | | Perches | 6 | |
| | Marmelade | 7 | | Sainte Suzanne | 5 | |
| | Desdunes | 7 | | Ferrier | 5 | |
| | Ennery | 6 | | Carice | 5 | |
| | Grande Saline | 3 | | Capotille | 4 | |
| | La chapelle | 2 | | Vallières | 1 | |
| | Anse Rouge | 2 | | Total | 333 | |
| Total | 633 | Nord-Ouest | Port de Paix | 137 | | |
| Centre | Miravalais | | 218 | Saint Louis du Nord | 28 | |
| | Hinche | | 201 | Bombardopolis | 18 | |
| | Lascabobas | | 43 | Jean Rabel | 15 | |
| | Boucan Carré | | 36 | Môle Saint Nicolas | 13 | |
| | Belladère | | 26 | La Tortue | 9 | |
| | Saut d'Eau | | 20 | Bassin Bleu | 8 | |
| | Thomonde | | 18 | Changéme | 4 | |
| | Savanette | | 16 | Bois de Henne | 2 | |
| | Cerca la Source | | 11 | Anse à Folour | 2 | |
| | Thomassique | 7 | Total | 236 | | |
| | Maisade | 7 | Ouest | Delmas | 2,100 | |
| | Carra Cavajal | 5 | | Pétion Ville | 1,753 | |
| | Boucan Carré | 5 | | Port au Prince | 1,446 | |
| | Total | 613 | | Tabarre | 934 | |
| Grand Anse | Jeremie | 167 | | Croix des Bouquets | 831 | |
| | Anse d'Hamault | 16 | | Carrefour | 543 | |
| | Chambellan | 7 | | Petit Goave | 158 | |
| | Coral | 4 | | Cité Soleil | 121 | |
| | Dame Marie | 3 | | Léogane | 96 | |
| | Pestel | 2 | | Caboné | 92 | |
| | Irois | 2 | | Kenscoff | 89 | |
| | Roseaux | 1 | | Arcahaie | 70 | |
| | Moron | 1 | | Gessier | 57 | |
| | Bonbon | 1 | | Anse à Galet | 47 | |
| | Total | 204 | Ganthier | 41 | | |
| | Nippes | Miragoane | 73 | Cornillon | 18 | |
| | | Fond des Nègres | 20 | Grand Goave | 17 | |
| | | Boradères | 13 | Thomazeau | 15 | |
| Plaisance du Sud | | 10 | Fonds Vernettes | 10 | | |
| Anse à Veau | | 10 | Pointe à Raquette | 5 | | |
| L'Asile | | 9 | Total | 8,443 | | |
| Petit Trou de Nippes | | 7 | Sud | Cayes | 142 | |
| Petite Rivière des Nippes | | 6 | | Aquin | 41 | |
| Pailant | | 4 | | Saint Louis du Sud | 12 | |
| Arnaud | | 2 | | Torbeck | 10 | |
| Grand Bourlan | | 1 | | Les Anglais | 10 | |
| Total | | 155 | | Port à Pinnet | 9 | |
| Nord | | Cap-Haïtien | | 434 | Port Salut | 9 |
| | | Limbé | | 56 | Côteaux | 8 |
| | Milot | 28 | | Camp-Pierré | 8 | |
| | Pignon | 27 | | Tiburon | 6 | |
| | Plaine du Nord | 26 | | Chardonnières | 6 | |
| | Plaisance du Nord | 23 | | Chantal | 4 | |
| | Borgne | 21 | | Cavaillon | 3 | |
| | Port Margot | 20 | | St Jean du Sud | 2 | |
| | Grande Rivière du Nord | 20 | Ile à Vache | 2 | | |
| | Pilate | 19 | Roche à Bataïa | 1 | | |
| | Quartier Morin | 16 | Maniche | 1 | | |
| | Limoniade | 14 | Total | 274 | | |
| | Acul du Nord | 13 | Sud Est | Jacmel | 210 | |
| | Dondon | 6 | | Bainet | 16 | |
| Saint Raphaël | 4 | Cote de Fer | | 14 | | |
| Bahon | 3 | Thiotte | | 10 | | |
| Ranquitte | 2 | Marigot | | 9 | | |
| Plaisance | 1 | Anse à Pitres | | 9 | | |
| Total | 733 | La Vallée de Jacmel | | 7 | | |
| | | Belle Anse | | 4 | | |
| | | Cayes-Jacmel | | 3 | | |
| | | Grand Gâzier | | 2 | | |
| | | Total | 284 | | | |

N-B. Les informations contenues dans ce rapport sont actualisées de manière quotidienne. Les données et analyses peuvent être modifiées après la classification finale des cas.