



REPUBLIQUE D'HAÏTI

**MINISTÈRE DE LA SANTE PUBLIQUE
ET DE LA POPULATION**

No. 333

Port-au-Prince, le 19 aout 2020

AVI # 137

48 nouvo ka COVID-19 konfime nan peyi Daviti

Ministè Sante Piblik ap enfòmè popilasyon an genyen **48 nouvo ka COVID-19** ki konfime nan dat 18 dawout 2020 an nan peyi Dayiti. Sa ki bay yon total 7,997 ka konfime, 196 moun mouri ak 5,447 moun trete.

Nan kad transparans gouvènman pwomèt la, l ap kontinye bay popilasyon an bon jan enfòmasyon pou l kapab pwoteje tèt li pi byen.

Ministè sante piblik ap kontinye mande popilasyon an pou l respekte tout prensip liyèn ak sekirite Leta a deja bay pou anpeche maladi a gaye plis toujou nan peyi a :

- TOUJOU METE KACHNEN OSWA MAS ;
- TOUJOU SONJE BAY TOUT MOUN 3 PA DISTANS ;
- TOUJOU LAVE MEN NOU ;
- EVITE METE MEN NAN JE N, NAN NEN AK NAN BOUCH NOU.

KOWONAVIRIS TOUJOU LA !

An nou youn veye sou lòt, an nou youn pwoteje lòt !


 Doktè Marie Greta Roy CLEMENT
 Minis



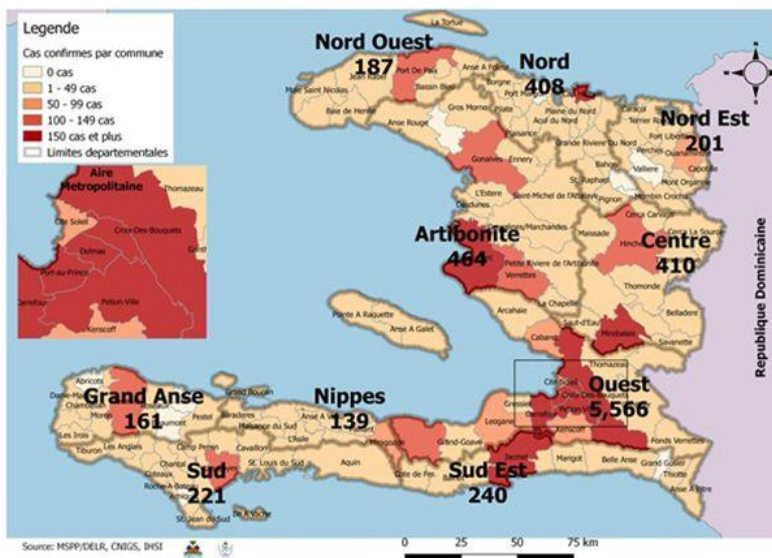
Tab.1: Cas confirmés et décès de COVID-19 par département du 19 mars au 18 août 2020, Haïti

Département	Cas Cumulés.	Nouveaux cas (24h)	Décès Cumulés	Nouveaux décès (24h)	Taux de positivité	Taux de létalité
Ouest	5,566	10	81	0	36.2%	1.5%
Artibonite	464	1	38	0	36.8%	8.2%
Centre	410	12	6	0	43.4%	1.5%
Nord	408	7	25	0	42.1%	6.1%
Sud-Est	240	5	8	0	44.8%	3.3%
Sud	221	7	6	0	46.7%	2.7%
Nord-Est	201	2	5	0	23.3%	2.5%
Nord-Ouest	187	1	10	0	38.0%	5.3%
Grand Anse	161	1	12	0	40.1%	7.5%
Nippes	139	2	5	0	33.4%	3.6%
Grand Total	7,997	48	196	0	36.8%	2.5%

N-B. Les informations contenues dans ce rapport sont actualisées de manière quotidienne. Les données et analyses peuvent être modifiées après la classification finale des cas.

Surveillance de la COVID-19, Haïti, 2020

Cas confirmés de COVID-19 par Département et Commune du 19/03/2020 au 18/08/2020



Au niveau mondial au 18 août 2020:

21,989,366 cas confirmés, dont **775,893** décès ont été enregistrés, soit une létalité de 3.5%
Source: OMS

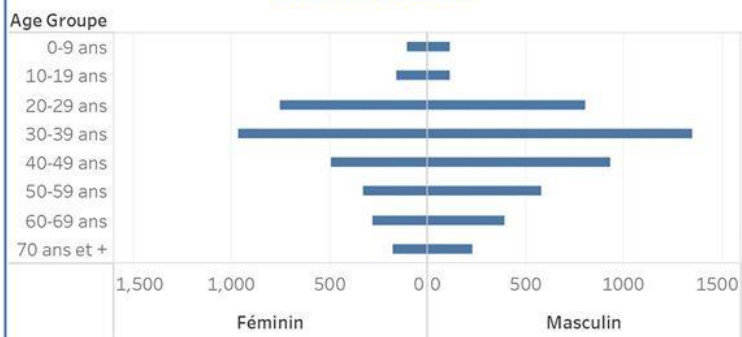
En Haïti:

- 21,932 cas suspects (127 nouveaux)
- 7,997 cas confirmés (48 nouveaux)
- 196 décès (0 nouveau)
- 5,447 (68.1%) cas récupérés
- Létalité: 2.5%**
- De ces 7,997 cas confirmés, **41.65%** sont de sexe féminin et **58.35%** de sexe masculin

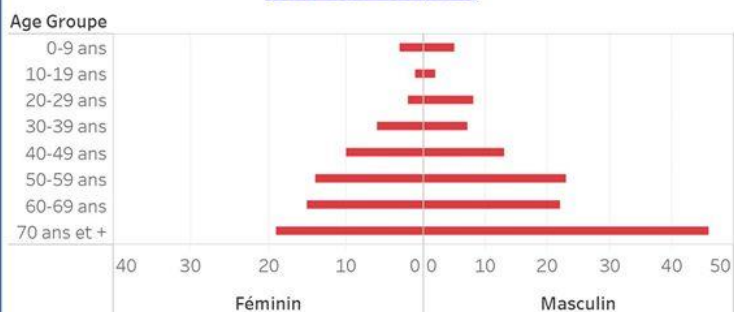
Tab.3: Distribution des cas et décès de COVID-19 par groupe d'age au 18 aout 2020, Haïti

Age Groupe	Cas Confirmés	Décès Cumulés	Taux de létalité
0-9 ans	228	8	3.5%
10-19 ans	278	3	1.1%
20-29 ans	1,572	10	0.6%
30-39 ans	2,332	13	0.6%
40-49 ans	1,447	23	1.6%
50-59 ans	950	37	3.9%
60-69 ans	714	37	5.2%
70 ans et +	476	65	13.7%
Grand Total	7,997	196	2.5%

Graphique 2: Distribution des cas confirmés par groupe d'age et sexe au 18 aout 2020, Haïti



Graphique 3: Distribution des décès par groupe d'age et sexe au 18 aout 2020, Haïti



Tab.2: Distribution des cas confirmés de COVID-19 par Commune, Haiti, 2020

Département	Communes	Cas confirmés	Département	Communes	Cas confirmés
Artibonite	Saint Marc	157	Nord-Est	Ouanaminthe	67
	Verrettes	112		Caracol	37
	Gonaïves	104		Trou du Nord	28
	Gros Morne	18		Fort Liberté	25
	Marchand Dessalines	16		Mombin Crochu	18
	Petite Riviere de l'Artibonite	14		Ferrier Rouge	9
	L'Estère	10		Perches	5
	Saint Michel	9		Mont Organisé	5
	Marmelade	6		Ferrier	2
	Desdunes	6		Carice	2
	Ennery	5		Capotille	2
	Grande Saline	3		Ste Suzanne	1
	La chapelle	2		Total	201
	Anse Rouge	2		Nord-Ouest	Port de Paix
Total	464	Saint Louis du Nord	21		
Centre	Mirebalais	151	Bombardopolis		13
	Hinche	145	Mole Saint Nicolas		12
	Boucan Carré	30	Jean Rabel		12
	Lascabobas	26	La Tortue		5
	Belladere	19	Bassin Bleu		5
	Thomonde	14	Chansolme		4
	Saut-d'Eau	7	Baie de Henne		2
	Savanette	6	Anse-a-Foleur		2
	Cerca la Source	4	Total	187	
	Malssade	3	Ouest	Delmas	1,353
	Cerca Cavajal	3		Port au Prince	1,123
Tomassique	2	Pétion Ville		831	
Total	410	Tabarre		673	
Grand Anse	Jeremie	128		Croix des Bouquets	540
	Anse d'hainault	16		Carrefour	427
	Chambellan	7		Petit Goave	148
	Dame Marie	3		Cité Soleil	92
	Pestel	2		Cabaret	72
	Irois	2		Léogane	71
	Roseaux	1		Kenskoff	58
	Moron	1		Arcahaie	45
	Bonbon	1		Gressier	41
	Total	161		Anse a Galet	35
Nippes	Miragoane	66		Grand Goave	14
	Fond des Nègres	20		Cornillon	13
	Baradères	12		Ganthier	12
	Plaisance du Sud	10	Thomazeau	9	
	Anse-a-Veau	7	Fonds-Verrettes	6	
	Petite Riviere des Nippes	6	Pointe à Raquette	3	
	Petit Trou de Nippes	6	Total	5,566	
	L'Asile	5	Sud	Cayes	123
	Pailant	4		Aquin	23
	Arnaud	2		Saint Louis du Sud	12
	Grand Boucan	1		Les Anglais	10
Total	139	Port-à-Piment		8	
Nord	Cap Haitien	250		Port Salut	8
	Limbé	33		Torbeck	7
	Pignon	20		Chardonnières	6
	Milot	14		Camp-Perrin	6
	Grande Riviere du Nord	14		Tiburon	4
	Plaine du Nord	12		Coteaux	3
	Limonade	11		St Jean du Sud	2
	Borgne	11		Ile-a-Vache	2
	Plaisance du Nord	10		Chantal	2
	Quartier Morin	9	Cavaillon	2	
	Pilate	8	Roche à Bateau	1	
	Port Margot	6	Maniche	1	
	Acul du Nord	5	Fond des Blancs	1	
	Dondon	3	Total	221	
	Saint Raphael	1	Sud-Est	Jacmel	181
	Bahon	1		Bainet	14
	Total	408		Cote de Fer	13
		Thiotte		9	
		La Vallée de Jacmel		7	
		Anse a Pitre		6	
		Marigot		5	
		Belle Anse		3	
		Cayes-Jacmel	2		
		Total	240		

N-B. Les informations contenues dans ce rapport sont actualisées de manière quotidienne. Les données et analyses peuvent être modifiées après la classification finale des cas.