



REPUBLICQUE D'HAÏTI
MINISTÈRE DE LA SANTE PUBLIQUE
ET DE LA POPULATION

No. 586

Port-au-Prince, le 12 mai 2021

AVI # 372

48 nouvo ka COVID-19 konfime nan peyi Daviti

Ministè Sante Piblik ap enfòmè popilasyon an genyen **48 nouvo ka COVID-19 ki konfime nan dat 11 me 2021 an nan peyi Dayiti**. Sa ki bay yon total **13,353 ka konfime, 1,938 moun ki pase lopital, 271 moun mouri ak 12,414 moun trete**.

Nan kad transparans gouvènman pwomèt la, l ap kontinye bay popilasyon an bon jan enfòmasyon pou l kapab pwoteje tèt li pi byen.

Ministè sante piblik ap kontinye mande popilasyon an pou l respekte tout prensip liyèn ak sekirite Leta a deja bay pou anpeche maladi a gaye plis toujou nan peyi a :

- TOUJOU METE KACHNEN OSWA MAS NOU DEPI W PRAL RANKONTRE LÒT MOUN ;
- TOUJOU LAVE MEN W ;
- LÈ W AP SALYE YON MOUN, EVITE BA L LANMEN, PA BO L NI B AL AKOLAD ;
- TOUJOU SONJE BAY TOUT MOUN 3 PA DISTANS ;
- SI W REMAKE YOUN NAN SIY SA YO, (TOUS, FYÈV, OU PA PRAN SANT OSWA GOU) EVITE PRAN KONTAK AK LÒT MOUN EPI RELE NAN 2020 POU W KONN KISA W DWE FÈ.

KOWONAVIRIS TOUJOU LA !

An nou youn veye sou lòt, an nou youn pwoteje lòt !


Doktè Marie-Greta Roy CLEMENT
Minis



Tab.1: Cas confirmés et décès de COVID-19 par département du 19 mars 2020 au 11 mai 2021, Haïti

Département	Cas Cumulés.	Nouveaux cas (24h)	Décès Cumulés	Nouveaux décès (24h)	Taux de positivité	Taux de létalité
Ouest	9,463	43	124	0	20.2%	1.31%
Nord	828	3	38	0	22.4%	4.59%
Centre	694	0	18	0	26.0%	2.59%
Artibonite	693	1	39	0	22.4%	5.63%
Nord-Est	382	1	6	0	11.1%	1.57%
Sud-Est	307	0	9	0	26.9%	2.93%
Sud	300	0	6	0	22.7%	2.00%
Nord-Ouest	288	0	13	0	24.4%	4.51%
Grand Anse	237	0	13	0	19.7%	5.49%
Nippes	161	0	5	0	19.1%	3.11%
Grand Total	13,353	48	271	0	20.4%	2.03%

N-B. Les informations contenues dans ce rapport sont actualisées de manière quotidienne. Les données et analyses peuvent être modifiées après la classification finale des cas.

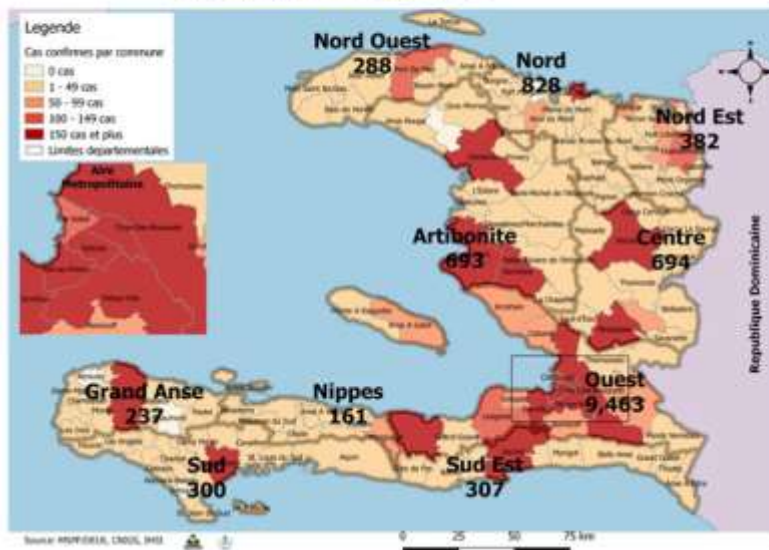
Numéro: 439

11/05/2021

6h00 pm

[Surveillance de la COVID-19, Haïti, 2020-2021](#)

[Cas confirmés de COVID-19 par Département et Commune du 19/03/2020 au 11/05/2021](#)



[Au niveau mondial au 11 mai 2021:](#)

159,253,343 cas confirmés, dont 3,309,549 décès ont été enregistrés, soit une létalité de 2.1%

Source: OMS

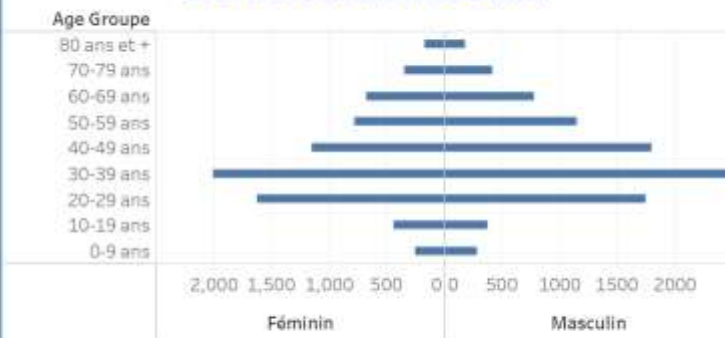
[En Haïti:](#)

- 65,971 tests réalisés (428 nouveaux)
- 13,353 cas confirmés (48 nouveaux)
- 271 décès (0 nouveau)
- 12,414 (93%) cas récupérés
- Létalité: 2.03%
- 1938 cas hospitalisés (6 nouveaux)
- De ces 13,353 cas confirmés, 44.2% sont de sexe féminin et 55.8% de sexe masculin

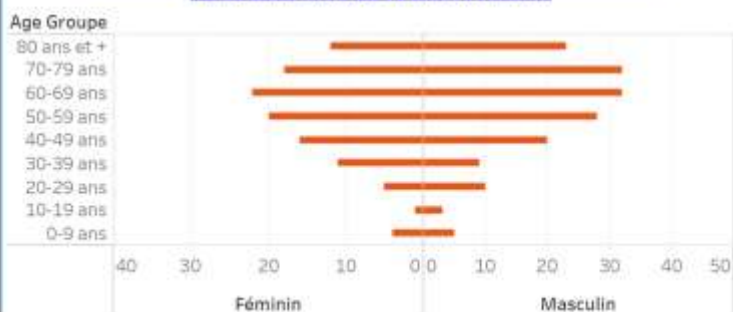
Tab.3: Distribution des cas et décès de COVID-19 par groupe d'âge du 19 mars 2020 au 11 mai 2021, Haïti

Age Groupe	Cas Confirmés	Décès Cumulés	Taux de létalité
0-9 ans	341	9	2.64%
10-19 ans	595	4	0.67%
20-29 ans	2,575	15	0.58%
30-39 ans	3,712	20	0.54%
40-49 ans	2,458	36	1.46%
50-59 ans	1,612	48	2.98%
60-69 ans	1,168	54	4.62%
70-79 ans	613	50	8.16%
80 ans et +	279	35	12.54%
Grand Total	13,353	271	2.03%

Graphique 2: Distribution des cas confirmés par groupe d'âge et sexe du 19 mars 2020 au 11 mai 2021, Haïti



Graphique 3: Distribution des décès par groupe d'âge et sexe du 19 mars 2020 au 11 mai 2021, Haïti



Tab.2: Distribution des cas confirmés de COVID-19 par Commune, Haiti, 2020 chez les cas suspects

Département	Communes	Cas confirmés	Département	Communes	Cas confirmés
Artibonite	Saint Marc	244	Nord-Est	Quanamithe	129
	Vernattes	155		Fort Liberté	62
	Gonaïves	153		Caracol	53
	Grès Morne	27		Trou du Nord	45
	Saint Michel	23		Mombin Crochu	31
	Petite Rivière de l'Artibonite	23		Torrier Rouge	16
	Marchand Dessalines	22		Mont Organsé	16
	L'Estère	16		Perches	6
	Dodunus	8		Ferrier	6
	Marmetade	7		Carice	6
	Emery	7		Capotille	6
	La chapelle	3		Sainte Suzanne	5
	Grande Saline	3		Vaflères	1
	Anse Rouge	2		Total	382
	Total	693		Nord-Ouest	Port de Paix
Centre	Mirabais	237	Saint Louis du Nord		31
	Hinche	213	La Tortue		25
	Lascahobas	61	Bombardopolis		20
	Boucan Carré	43	Jean Rabel		17
	Belladone	28	Môle Saint Nicolas		13
	Thomonde	23	Bassin Bleu		8
	Saut-d'Eau	22	Chansolme		4
	Cerca la source	21	Bale de Henne		2
	Savanette	16	Anse-à-Foleur		2
	Thomasique	11	Total	288	
	Maissade	7	Ouest	Delmas	2,364
	Boucan Carré	7		Pétion Ville	1,962
	Cerca Cavajot	5		Port au Prince	1,597
Total	694	Tabarre		1,074	
Grand Anse	Jérémie	192		Croix des Bouquets	925
	Anse d'Hainault	16		Carrefour	608
	Chambellan	7		Petit Goave	161
	Corail	6		Cité Soleil	134
	Pestal	4		Léogane	119
	Dame Marie	3		Kenskoff	97
	Moron	2		Cabanit	93
	Jérémie	2		Arcahaie	77
	Tros	2		Gressier	69
	Bonbon	2		Gauthier	55
	Roseaux	1		Anse à Galet	53
	Total	237	Corailon	21	
	Nippes	Miragoâne	76	Grand Goave	20
		Fond Des Nègres	22	Thomazo	16
		Baradères	13	Fond Verrettes	10
Plaisance du Sud		10	Pointe à Raquette	8	
L'Asile		10	Total	9,463	
Anse-à-Veau		10	Sud	Cayes	153
Petit Trou de Nippes		7		Aquin	48
Petite Rivière des Nippes		6		Port-à-Piment	13
Paillant		4		Les Anglais	13
Arnaud		2		Saint Louis du Sud	12
Grand Boucan		1		Turbeck	10
Total		161		Port Salut	10
Nord	Cap Haitien	495		Côteaux	8
	Limbé	56		Camp-Perrin	8
	Pignon	39		Tiburon	6
	Milot	39		Chardonnières	6
	Plaine du Nord	27		Charatal	4
	Plaisance du Nord	24		Cavaillon	3
	Grande Rivière du Nord	22		St Jean du Sud	2
	Borgne	21		Ile-à-Vache	2
	Port Margot	20	Roche à Batain	1	
	Pitote	19	Maniche	1	
	Quartier Morin	18	Total	300	
	Acid du Nord	16	Sud-Est	Jacmel	220
	Limonade	14		Anse à Pitres	18
	Dondon	6		Bainet	16
	Saint Raphaël	4		Cote de Fer	14
	Ranquitte	3		Thiofte	11
	Bahon	3		Mangot	11
	Plaisance	1		La Vallée de Jacmel	7
	La Victoire	1		Belle Anse	5
Total	828	Cayes-Jacmel		3	
		Grand Gosier		2	
		Total	307		

N-B. Les informations contenues dans ce rapport sont actualisées de manière quotidienne. Les données et analyses peuvent être modifiées après la classification finale des cas.