



REPUBLIQUE D'HAÏTI
 MINISTÈRE DE LA SANTE PUBLIQUE
 ET DE LA POPULATION

No. 463Port-au-Prince, le 14 janvier 2021

AVI # 283

46 nouvo ka COVID-19 konfime nan pevi Daviti

Ministè Sante Piblik ap enfòm popilasyon an genyen **46 nouvo ka COVID-19** ki konfime nan dat 13 janvye 2021 an nan pevi Dayiti. Sa ki bay yon total 10, 681 ka konfime, 238 moun mouri ak 8, 905 moun trete.

Nan kad transparans gouvènman pwomèt la, l ap kontinye bay popilasyon an bon jan enfòmasyon pou l kapab pwoteje tèt li pi byen.

Ministè sante piblik ap kontinye mande popilasyon an pou l respekte tout prensip liyèn ak sekirite Leta a deja bay pou anpeche maladi a gaye plis toujou nan peyi a :

- TOUJOU METE KACHNEN OSWA MAS NOU DEPI W PRAL RANKONTRE LÒT MOUN ;
- TOUJOU LAVE MEN W ;
- LÈ W AP SALYE YON MOUN, EVITE BA L LANMEN, PA BO L NI B AL AKOLAD ;
- TOUJOU SONJE BAY TOUT MOUN 3 PA DISTANS ;
- SI W REMAKE YOUN NAN SIY SA YO, (TOUS, FYÈV, OU PA PRAN SANT OSWA GOU) EVITE PRAN KONTAK AK LÒT MOUN EPI RELE NAN 2020 POU W KONN KISA W DWE FÈ.

KOWONAVIRIS TOUJOU LA !

An nou youn veye sou lòt, an nou youn pwoteje lòt !


 Doktè Marie Greta Roy CLÉMENT
 Minis



Tab.1: Cas confirmés et décès de COVID-19 par département du 19 mars au 12 Janvier 2021, Haïti

Département	Cas Cumulés.	Nouveaux cas (24h)	Décès Cumulés	Nouveaux décès (24h)	Taux de positivité	Taux de létalité
Ouest	7,434	42	101	0	22.7%	1.36%
Nord	690	1	34	0	25.1%	4.93%
Artibonite	605	1	39	0	25.4%	6.45%
Centre	527	0	13	0	31.2%	2.47%
Nord-Est	327	1	6	0	16.3%	1.83%
Sud-Est	275	0	9	0	28.9%	3.27%
Sud	262	0	6	0	29.0%	2.29%
Nord-Ouest	231	1	12	0	27.8%	5.19%
Grand Anse	177	0	13	0	25.9%	7.34%
Nippes	153	0	5	0	22.2%	3.27%
Grand Total	10,681	46	238	0	23.4%	2.23%

N-B. Les informations contenues dans ce rapport sont actualisées de manière quotidienne. Les données et analyses peuvent être modifiées après la classification finale des cas.

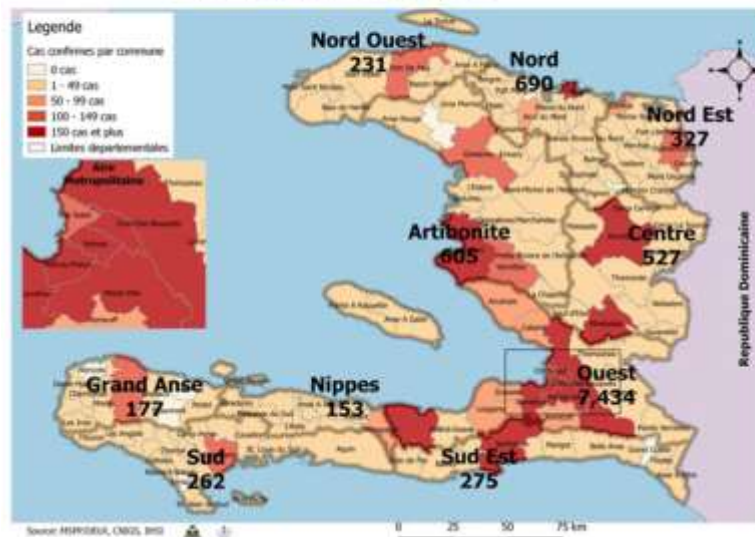
Numéro: 322

13/1/2021

6h00 pm

Surveillance de la COVID-19, Haïti, 2020-2021

Cas confirmés de COVID-19 par Département et Commune du 19/03/2020 au 13/01/2021



Au niveau mondial au 13 Janvier 2021:

90,335,008 cas confirmés, dont 1,954,336 décès ont été enregistrés, soit une létalité de 2.16%
Source: OMS

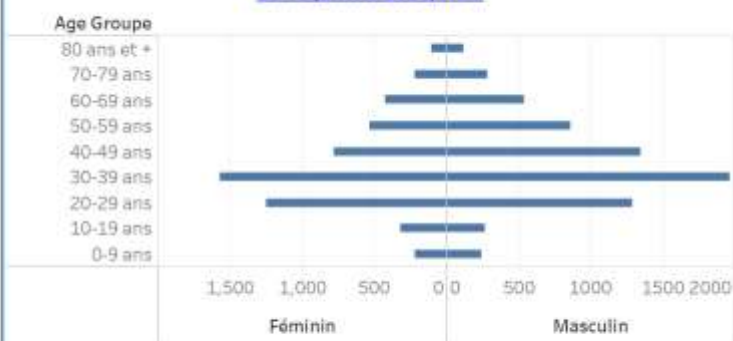
En Haïti:

- 45,661 cas suspects (294 nouveaux)
- 10,681 cas confirmés (46 nouveaux)
- 238 décès (0 nouveau)
- 8,905 (83.37%) cas récupérés
- Létalité: 2.23%**
- De ces 10,681 cas confirmés, 43% sont de sexe féminin et 57% de sexe masculin

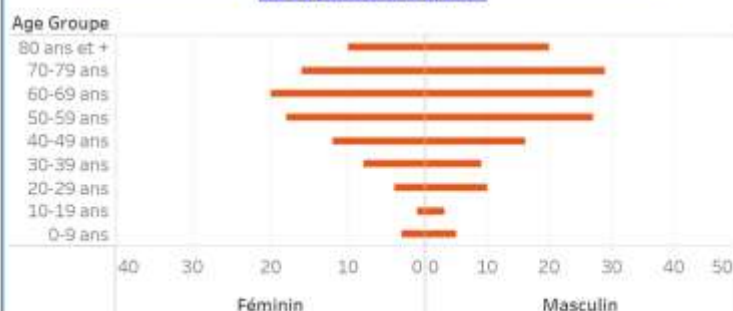
Tab.3: Distribution des cas et décès de COVID-19 par groupe d'âge au 13 janvier 2021, Haïti

Age Groupe	Cas Confirmés	Décès Cumulés	Taux de létalité
0-9 ans	301	8	2.66%
10-19 ans	467	4	0.86%
20-29 ans	2,191	14	0.64%
30-39 ans	3,063	17	0.56%
40-49 ans	1,902	28	1.47%
50-59 ans	1,234	45	3.65%
60-69 ans	855	47	5.50%
70-79 ans	465	45	9.68%
80 ans et +	203	30	14.78%
Grand Total	10,681	238	2.23%

Graphique 2: Distribution des cas confirmés par groupe d'âge et sexe au 13 janvier 2021, Haïti



Graphique 3: Distribution des décès par groupe d'âge et sexe au 13 janvier 2021, Haïti



Tab.2: Distribution des cas confirmés de COVID-19 par Commune, Haiti, 2020 chez les cas suspects

Département	Communes	Cas confirmés	Département	Communes	Cas confirmés
Artibonite	Saint Marc	202	Nord-Est	Guayanminthe	118
	Vernettes	143		Garacô	50
	Gonaïves	134		Fort Liberté	44
	Gros-Morne	23		Trou du Nord	40
	Petite Rivière de l'Artibonite	22		Mombin Crochu	22
	Marchand Desaulniers	20		Terrier Rouge	16
	Saint Michel	19		Mont Organsé	11
	L'Estère	13		Perches	6
	Marmelade	7		Sainte Suzanne	5
	Dodines	7		Ferrier	5
	Ennery	6		Carice	5
	Grande Saline	3		Capotile	4
	St Marc	2		Vallières	1
	La Chapelle	2		Total	327
	Anse Rouge	2		Nord-Ouest	Port de Paix
Total	605	Saint Louis du Nord	28		
Centre	Mirebalais	183	Bombardopolis		17
	Hoché	181	Jean Rabel		15
	Lascabon	35	Môle Saint Nicolas		13
	Boucan Carré	35	La Tortue		8
	Belladère	25	Basin Bleu		8
	Thomonde	16	Chamoine		4
	Saut d'Eau	16	Bole de Henrie		2
	Savannette	14	Anse-à-Folour		2
	Cerca la Source	7	Total	231	
	Massade	6	Ouest	Delmas	1,791
	Cerca Cayajal	5		Pétion Ville	1,451
	Thomassique	4		Port au Prince	1,327
	Total	527		Tabarre	828
Grand Anse	Jeremie	144		Croix des Bouquets	742
	Anse d'hamaut	16		Carrefour	504
	Chambellan	7		Petit Goave	158
	Dame Marie	3		Cité Soleil	110
	Pestel	2		Léogane	91
	trois	2		Cabonf	89
	Roseaux	1		Kenscoff	79
	Moron	1		Arcahaie	64
	Bimbon	1		Gressier	54
	Total	177		Anse à Galet	42
Nippes	Miragoâne	72		Ganthier	40
	Fond des Nègres	20	Cornillon	18	
	Baradères	13	Grand Goave	17	
	Plaisance du Sud	10	Thomazeau	15	
	Anse-à-Veau	10	Fonds-Verrittas	10	
	L'Acile	8	Pointe à Raquette	4	
	Petit Trou de Nippes	7	Total	7,434	
	Petite Rivière des Nippes	6	Sud	Cayes	138
	Paillant	4		Aquin	38
	Arnaud	2		Saint Louis du Sud	12
	Grand Boucan	1		Turbeck	10
	Total	153		Les Anglais	10
Nord	Cap-Haïtien	401		Port à Pinnet	9
	Limbé	56		Port Salut	9
	Milot	28		Camp-Perrin	8
	Pignon	26		Tiburon	6
	Plaisance du Nord	23		Chardonnières	6
	Plaine du Nord	23		Coteaux	5
	Port Margot	20		Cavaillon	3
	Borgne	20		St Jean du Sud	2
	Pilate	19		Be-à-Vache	2
	Grande Rivière du Nord	19		Charat	2
	Quartier Morin	16	Roche à Bataïou	1	
	Limonade	12	Maniche	1	
	Acul du Nord	12	Total	262	
	Dondon	6	Sud-Est	Jacmel	204
	Saint Raphael	4		Bainet	16
	Bahon	3		Cote de Fer	14
	Ranquitte	2		Thiotte	10
Total	690	Marigot		9	
		Anse à Pitres		9	
		La Vallée de Jacmel		7	
		Belle Anse		4	
		Cayes-Jacmel		2	
		Total		275	

N-B. Les informations contenues dans ce rapport sont actualisées de manière quotidienne. Les données et analyses peuvent être modifiées après la classification finale des cas.