



REPUBLICQUE D'HAÏTI
 MINISTÈRE DE LA SANTE PUBLIQUE
 ET DE LA POPULATION

No. 497

Port-au-Prince, le 24 janvier 2021

AVI # 293

45 nouvo ka COVID-19 konfime nan peyi Dayiti

Ministè Sante Piblik ap enfòmè popilasyon an genyen **45 nouvo ka COVID-19** ki konfime nan dat 23 janvye 2021 an nan peyi Dayiti. Sa ki bay yon total 11, 331 ka konfime, 243 moun mouri ak 9,010 moun trete.

Nan kad transparans gouvènman pwomèt la, l ap kontinye bay popilasyon an bon jan enfòmasyon pou l kapab pwoteje tèt li pi byen.

Ministè sante piblik ap kontinye mande popilasyon an pou l respekte tout prensip liyèn ak sekirite Leta a deja bay pou anpeche maladi a gaye plis toujou nan peyi a :

- TOUJOU METE KACHNEN OSWA MAS NOU DEPI W PRAL RANKONTRE LÒT MOUN ;
- TOUJOU LAVE MEN W ;
- LÈ W AP SALYE YON MOUN, EVITE BA L LANMEN, PA BO L NI B AL AKOLAD ;
- TOUJOU SONJE BAY TOUT MOUN 3 PA DISTANS ;
- SI W REMAKE YOUN NAN SIY SA YO, (TOUS, FYÈV, OU PA PRAN SANT OSWA GOU) EVITE PRAN KONTAK AK LÒT MOUN EPI RELE NAN 2020 POU W KONN KISA W DWE FÈ.

KOWONAVIRIS TOUJOU LA !

An nou youn veye sou lòt, an nou youn pwoteje lòt !


 Doktè Marie Greta Roy CLÉMENT
 Minis



Tab.1: Cas confirmés et décès de COVID-19 par département du 19 mars au 23 Janvier 2021, Haïti

Département	Cas Cumulés.	Nouveaux cas (24h)	Décès Cumulés	Nouveaux décès (24h)	Taux de positivité	Taux de létalité
Ouest	7,980	38	105	0	23.0%	1.32%
Nord	717	2	34	0	24.6%	4.74%
Artibonite	614	2	39	0	25.4%	6.35%
Centre	571	0	13	0	31.6%	2.28%
Nord-Est	329	0	6	0	15.8%	1.82%
Sud-Est	278	0	9	0	28.7%	3.24%
Sud	266	2	6	0	28.1%	2.26%
Nord-Ouest	232	0	13	0	27.9%	5.60%
Grand Anse	191	1	13	0	26.0%	6.81%
Nippes	153	0	5	0	22.2%	3.27%
Grand Total	11,331	45	243	0	23.6%	2.14%

N-B. Les informations contenues dans ce rapport sont actualisées de manière quotidienne. Les données et analyses peuvent être modifiées après la classification finale des cas.

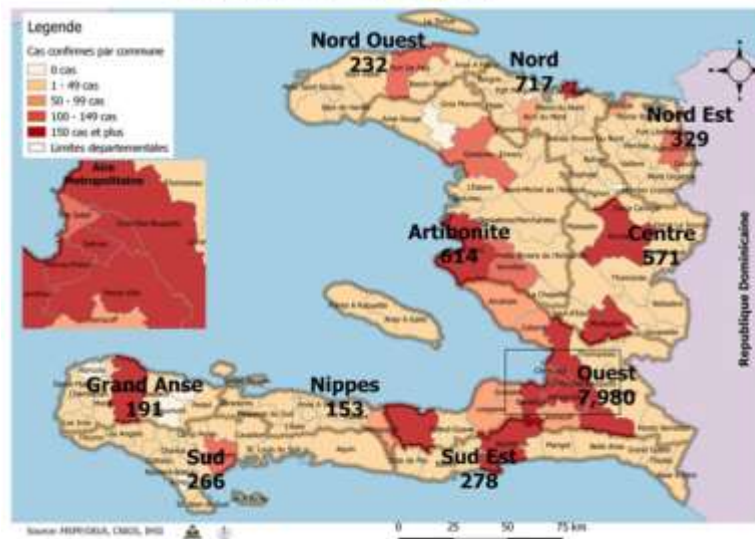
Numéro: 332

23/1/2021

6h00 pm

Surveillance de la COVID-19, Haïti, 2020-2021

Cas confirmés de COVID-19 par Département et Commune du 19/03/2020 au 23/01/2021



Au niveau mondial au 23 Janvier 2021:

97,464,094 cas confirmés, dont 2,112,689 décès ont été enregistrés, soit une létalité de 2.17%
Source: OMS

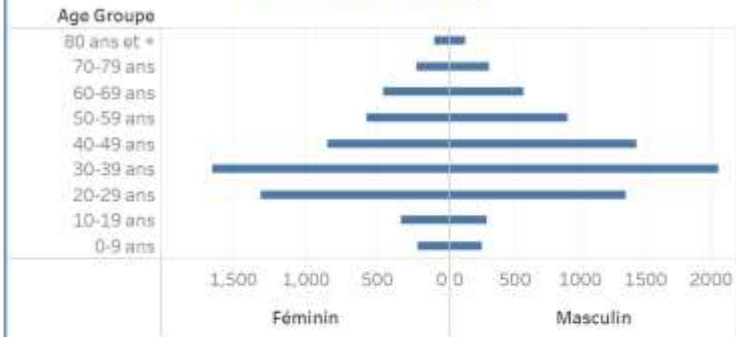
En Haïti:

- 48,068 cas suspects (139 nouveaux)
- 11,331 cas confirmés (45 nouveaux)
 - 243 décès (0 nouveau)
 - 9,010 (79.5%) cas récupérés
- Létalité: 2.14%**
- De ces 11,331 cas confirmés, 43.4% sont de sexe féminin et 56.6% de sexe masculin

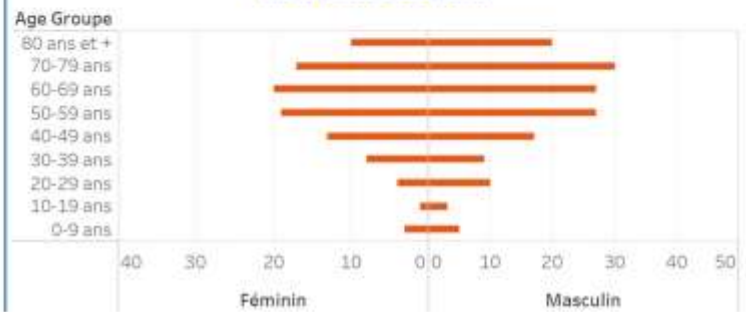
Tab.3: Distribution des cas et décès de COVID-19 par groupe d'âge au 23 janvier 2021, Haïti

Age Groupe	Cas Confirmés	Décès Cumulés	Taux de létalité
0-9 ans	310	8	2.58%
10-19 ans	503	4	0.80%
20-29 ans	2,303	14	0.61%
30-39 ans	3,232	17	0.53%
40-49 ans	2,044	30	1.47%
50-59 ans	1,310	46	3.51%
60-69 ans	923	47	5.09%
70-79 ans	495	47	9.49%
80 ans et +	211	30	14.22%
Grand Total	11,331	243	2.14%

Graphique 2: Distribution des cas confirmés par groupe d'âge et sexe au 23 janvier 2021, Haïti



Graphique 3: Distribution des décès par groupe d'âge et sexe au 23 janvier 2021, Haïti



Tab.2: Distribution des cas confirmés de COVID-19 par Commune, Haiti, 2020 chez les cas suspects

Département	Communes	Cas confirmés	Département	Communes	Cas confirmés	
Artibonite	Saint Marc	207	Nord-Est	Quarantinthe	119	
	Vernettes	145		Garacol	50	
	Cocaines	137		Fort Liberté	45	
	Gros-Morne	24		Trou du Nord	40	
	Petite Rivière de l'Artibonite	22		Mombin Crochu	22	
	Marchand Descaulines	20		Terrier Rouge	16	
	Saint Michel	19		Mont Organsé	11	
	L'Estère	13		Perches	6	
	Marmelade	7		Sainte Suzanne	5	
	Dodines	7		Ferrier	5	
	Ennery	6		Carice	5	
	Grande Sabine	3		Capotille	4	
	La chapelle	2		Vallières	1	
	Anse Rouge	2		Total	329	
	Total	614		Nord-Ouest	Port de Paix	135
Centre	Mirebalais	205	Saint Louis du Nord		28	
	Hinche	188	Bonhardopolis		17	
	Lascahobas	38	Jean Rabel		15	
	Boucan Carré	36	Mole Saint Nicolas		13	
	Belladère	26	La Tortue		8	
	Saut d'Eau	19	Basin Bleu		8	
	Thomonde	16	Chansolme		4	
	Savaneffe	14	Bale de Henrie		2	
	Carca la Source	8	Anse-a-Folour		2	
	Maisade	7	Total		232	
	Thomasique	6	Ouest		Delmas	1,958
	Carca Carvajal	5			Pétion Ville	1,626
	Boucan Carré	3			Port au Prince	1,387
	Total	571			Tabarre	888
	Grand Anse	Jérémie		158	Croix des Bouquets	786
Anse d'hamaut		16		Carrefour	522	
Chambellan		7		Petit Goave	158	
Dame Marie		3		Cité Solail	117	
Pestel		2		Léogane	92	
trois		2		Cabaret	90	
Roseaux		1		Kenscoff	83	
Moron		1		Arcalaise	68	
Bimbon		1		Gessier	54	
Total		191		Anse a Galet	46	
Nippes		Miragoane		72	Ganthier	40
	Font des Nègres	20	Cornillon	18		
	Baradères	13	Grand Goave	17		
	Plaisance du Sud	10	Thomazeau	15		
	Anse-a-Veau	10	Fonds Verrettes	10		
	L'Asile	8	Pointe à Raquette	5		
	Petit Trou de Nippes	7	Total	7,980		
	Petite Rivière des Nippes	6	Sud	Cayes	139	
	Paillant	4		Aquin	38	
	Arnaud	2		Saint Louis du Sud	12	
	Grand Boucan	1		Turbeck	10	
	Total	153		Les Anglais	10	
	Nord	Cap-Haïtien		422	Port à Piment	9
		Limbé		56	Port Salut	9
		Milot		28	Côteaux	8
Pignon		26		Camp-Perrin	8	
Plaine du Nord		25		Tiburon	6	
Plaisance du Nord		23		Chardonnières	6	
Port Margot		20		Cavaillon	3	
Grande Rivière du Nord		20		St Jean du Sud	2	
Borgne		20		Be-a-Vache	2	
Pilate		19		Charlat	2	
Quartier Morin		16	Roche à Bataïou	1		
Limonade		14	Manicho	1		
Acul du Nord		13	Total	266		
Dondon		6	Sud-Est	Jacmel	206	
Saint Raphael		4		Bainet	16	
Bahon		3		Cote de Fer	14	
Ranquitte		2		Thiotte	10	
Total		717		Marigot	9	
				Anse a Pitres	9	
				La Vallée de Jacmel	7	
		Belle Anse		4		
		Cayes-Jacmel		2		
		Grand Gosier		1		
		Total	278			

N-B. Les informations contenues dans ce rapport sont actualisées de manière quotidienne. Les données et analyses peuvent être modifiées après la classification finale des cas.