



REPUBLIQUE D'HAÏTI

MINISTÈRE DE LA SANTÉ PUBLIQUE
ET DE LA POPULATION

No. 595.....

Port-au-Prince, le 18 mai 20 21

AVI # 378

44 nouvo ka konfime ak von (1) moun anplis mouri anba COVID-19 nan pevi Daviti

Ministè Sante Piblik ap enfòm popilasyon an genyen **44 nouvo ka konfime ak von (1) moun anplis mouri anba COVID-19 nan dat 17 me 2021 an nan peyi Dayiti**. Sa ki bay yon total 13, 668 ka konfime, 1, 998 moun ki pase lopital, 277 moun mouri ak 12, 479 moun trete.

Ministè a ap salye memwa konpatiyòt sa a ki pati kite nou an pandan l swete fòs ak kouraj ak fanmi, zanmi epi tout moun lanmò sa a touche.

Ministè sante piblik ap kontinye mande popilasyon an pou l respekte tout prensip liyèn ak sekirite Leta a deja bay pou anpeche maladi a gawe plis toujou nan pevi a :

- TOUJOU METE KACHNEN OSWA MAS NOU DEPI W PRAL RANKONTRE LÒT MOUN ;
- TOUJOU LAVE MEN W ;
- LÈ W AP SALYE YON MOUN, EVITE BA L LANMEN, PA BO L NI B AL AKOLAD ;
- TOUJOU SONJE BAY TOUT MOUN 3 PA DISTANS ;
- SI W REMAKE YOUN NAN SIY SA YO, (TOUS, FYÈV, OU PA PRAN SANT OSWA GOU) EVITE PRAN KONTAK AK LÒT MOUN EPI RELE NAN **2020** POU W KONN KISA W DWE FÈ.

KOWONAVIRIS TOUJOU LA!

An nou youn veye sou lòt, an nou youn pwoteje lòt !

Doktè Marie Gréta Roy CLEMENT
Minis



Tab.1: Cas confirmés et décès de COVID-19 par département du 19 mars 2020 au 17 mai 2021, Haïti

Département	Cas Cumulés.	Nouveaux cas (24h)	Décès Cumulés	Nouveaux décès (24h)	Taux de positivité	Taux de létalité
Ouest	9,715	23	129	1	20.2%	1.33%
Nord	851	9	39	0	22.5%	4.58%
Artibonite	707	4	39	0	21.3%	5.52%
Centre	707	1	18	0	24.4%	2.55%
Nord-Est	385	2	6	0	11.0%	1.56%
Sud-Est	307	0	9	0	26.5%	2.93%
Sud	302	0	6	0	22.6%	1.99%
Nord-Ouest	292	4	13	0	23.5%	4.45%
Grand Anse	241	1	13	0	19.1%	5.39%
Nippes	161	0	5	0	19.0%	3.11%
Grand Total	13,668	44	277	1	20.3%	2.03%

N-B. Les informations contenues dans ce rapport sont actualisées de manière quotidienne. Les données et analyses peuvent être modifiées après la classification finale des cas.

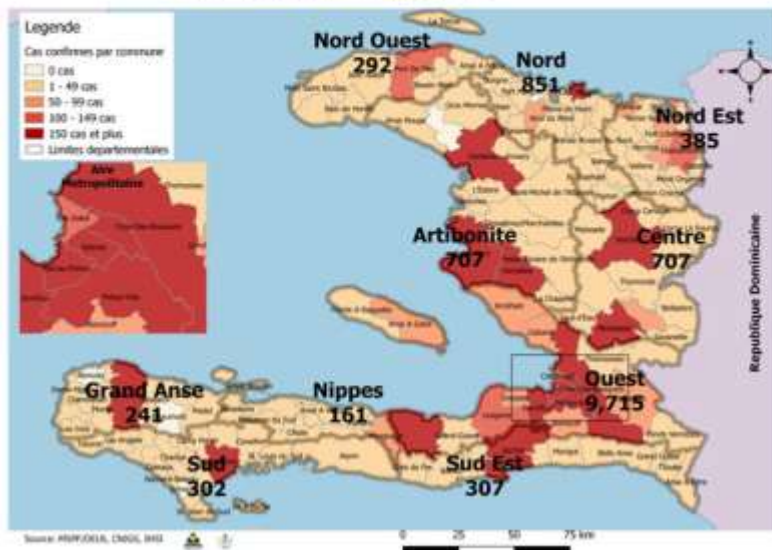
Numéro: 445

17/05/2021

6h00 pm

Surveillance de la COVID-19, Haïti, 2020-2021

Cas confirmés de COVID-19 par Département et Commune du 19/03/2020 au 17/05/2021



Au niveau mondial au 17 mai 2021:

163,375,147 cas confirmés, dont 3,386,812 décès ont été enregistrés, soit une létalité de 2.1%

Source: OMS

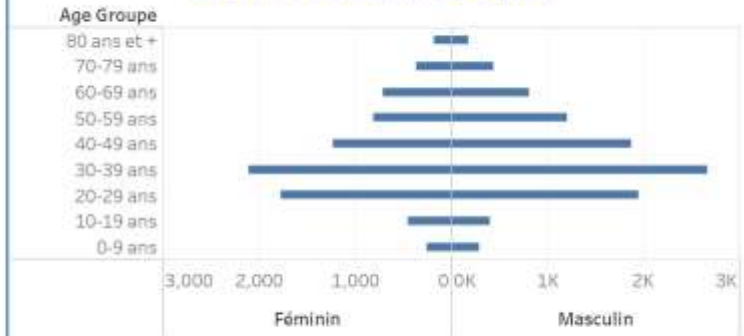
En Haïti:

- 67,884 tests réalisés (412 nouveaux)
- 13,668 cas confirmés (44 nouveaux)
- 277 décès (1 nouveau)
- 12,479 (91.3%) cas récupérés
- Létalité: 2.03%
- 1998 cas hospitalisés (21 nouveaux)
- De ces 13,668 cas confirmés, 44.4% sont de sexe féminin et 55.6% de sexe masculin

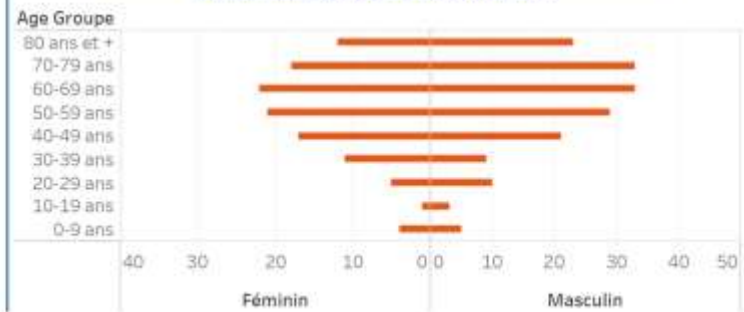
Tab.3: Distribution des cas et décès de COVID-19 par groupe d'âge du 19 mars 2020 au 17 mai 2021, Haïti

Age Groupe	Cas Confirmés	Décès Cumulés	Taux de létalité
0-9 ans	343	9	2.62%
10-19 ans	604	4	0.66%
20-29 ans	2,636	15	0.57%
30-39 ans	3,772	20	0.53%
40-49 ans	2,519	38	1.51%
50-59 ans	1,654	50	3.02%
60-69 ans	1,207	55	4.56%
70-79 ans	642	51	7.94%
80 ans et +	291	35	12.03%
Grand Total	13,668	277	2.03%

Graphique 2: Distribution des cas confirmés par groupe d'âge et sexe du 19 mars 2020 au 17 mai 2021, Haïti



Graphique 3: Distribution des décès par groupe d'âge et sexe du 19 mars 2020 au 17 mai 2021, Haïti



Tab.2: Distribution des cas confirmés de COVID-19 par Commune, Haiti, 2020 chez les cas suspects

Département	Communes	Cas confirmés	Département	Communes	Cas confirmés		
Artibonite	Saint Marc	253	Nord-Est	Ouanaminthe	129		
	Vernettes	156		Fort Liberté	63		
	Gonaïves	154		Caracol	54		
	Gros Morne	27		Trou du Nord	45		
	Saint Michel	25		Mombin Crochu	31		
	Petite Rivière de l'Artibonite	23		Terrier Rouge	16		
	Marchand Dessalines	22		Mont Organsé	16		
	L'Estère	17		Perches	6		
	Désdunes	8		Ferrier	6		
	Marmelade	7		Cérice	6		
	Ennery	7		Capotile	6		
	La Chapelle	3		Sainte Suzanne	5		
	Grande Saline	3		Vallières	2		
	Anse Rouge	2		Total	385		
	Total	707		Nord-Ouest	Port de Paix	169	
	Centre	Mirebalais			241	Saint Louis du Nord	31
		Hinche			214	La Tortue	25
Lascabobas		62	Bombardopolis		20		
Boucan Carré		50	Jean Rabel		18		
Belladère		29	Môle Saint Nicolas		13		
Thomonde		24	Bassin Bleu		8		
Saut d'Eau		23	Chansolme		4		
Carré la source		22	Bale de Henne		2		
Savane		18	Anse-à-Folour		2		
Thomassique		11	Total	292			
Maïsalle		8	Ouest	Delmas	2,418		
Cerca Cavalal	5	Pétion Ville		2,000			
Total	707	Port au Prince		1,648			
Grand Anse	Jeremie	198		Tabarre	1,114		
	Anse d'Hainault	16		Croix des Bouquets	953		
	Chambellan	7		Carrefour	628		
	Coraïl	6		Petit Goave	161		
	Pestel	4		Cité Soleil	143		
	Dame Marie	3		Léogane	124		
	Moron	2		Kenscoff	97		
	Irais	2		Cèbarit	94		
	Bonbon	2		Arcadie	81		
	Roseaux	1		Gressier	70		
	Total	241		Gauthier	55		
Nippes	Miragoane	76		Anse-à-Galif	53		
	Fond des Nègres	22		Grand Goave	21		
	Baradères	13		Cornillon	21		
	Plaisance du Sud	10	Thomazeau	16			
	L'Auile	10	Fond Verrettes	10			
	Anse-à-Veau	10	Pointe à Raquette	8			
	Petit Trou de Nippes	7	Total	9,715			
	Petite Rivière des Nippes	6	Sud	Cayes	155		
	Pailant	4		Aquin	48		
	Arnaud	2		Port à-Piment	13		
	Grand Boucan	1		Les Anglais	13		
Total	161	Saint Louis du Sud		12			
Nord	Cap-Haïtien	506		Turbeck	10		
	Limbé	57		Port Salut	10		
	Milot	43		Côteaux	8		
	Pignon	39		Camp-Perrin	8		
	Plaine du Nord	29		Tiburon	6		
	Plaisance du Nord	25		Chardonnières	6		
	Grande Rivière du Nord	22		Chantal	4		
	Borgne	21		Cavaillon	3		
	Quartier Morne	20		St Jean du Sud	2		
	Port Margot	20		Ile-à-Vache	2		
	Pibata	19		Roche à Bataïou	1		
	Limnade	16		Maniche	1		
	Acif du Nord	16	Total	302			
	Dondon	7	Sud-Est	Jacmel	220		
	Saint Raphaël	4		Anse à Pitres	18		
	Rangaffe	3		Bainet	16		
	Bahin	3		Côte de Fer	14		
	La Victoire	1		Thioffe	11		
	Total	851		Margot	11		
				La Vallée de Jacmel	7		
		Belle Anse		5			
		Cayes-Jacmel		3			
		Grand Gosier		2			
		Total	307				

N-B. Les informations contenues dans ce rapport sont actualisées de manière quotidienne. Les données et analyses peuvent être modifiées après la classification finale des cas.