



REPUBLICQUE D'HAÏTI  
**MINISTÈRE DE LA SANTE PUBLIQUE  
 ET DE LA POPULATION**

No. 476Port-au-Prince, le 5 janvier 2021

## AVI # 274

### 44 nouvo ka COVID-19 konfime nan peyi Dayiti

Ministè Sante Piblik ap enfòm popilasyon an genyen **44 nouvo ka COVID-19** ki konfime nan dat 4 janvyè 2021 an nan peyi Dayiti. Sa ki bay yon total 10, 203 ka konfime, 236 moun mouri ak 8, 725 moun trete.

Nan kad transparans gouvènman pwomèt la, l ap kontinye bay popilasyon an bon jan enfòmasyon pou l kapab pwoteje tèt li pi byen.

Ministè sante piblik ap kontinye mande popilasyon an pou l respekte tout prensip liyèn ak sekirite Leta a deja bay pou anpeche maladi a gaye plis toujou nan peyi a :

- TOUJOU METE KACHNEN OSWA MAS NOU DEPI W PRAL RANKONTRE LÒT MOUN ;
- TOUJOU LAVE MEN W ;
- LÈ W AP SALYE YON MOUN, EVITE BA L LANMEN, PA BO L NI B AL AKOLAD ;
- TOUJOU SONJE BAY TOUT MOUN 3 PA DISTANS ;
- SI W REMAKE YOUN NAN SIY SA YO, (*TOUS, FYÈV, OU PA PRAN SANT OSWA GOU*) EVITE PRAN KONTAK AK LÒT MOUN EPI RELE NAN **2020** POU W KONN KISA W DWE FÈ.

**KOWONAVIRIS TOUJOU LA !**

**An nou youn veye sou lòt, an nou youn pwoteje lòt !**

*Marie-Greta Roy Clément*  
**Doktè Marie Greta Roy CLÉMENT**  
 Minis



**Tab.1: Cas confirmés et décès de COVID-19 par département du 19 mars au 4 Janvier 2021, Haïti**

Département	Cas Cumulés.	Nouveaux cas (24h)	Décès Cumulés	Nouveaux décès (24h)	Taux de positivité	Taux de létalité
Ouest	7,002	33	100	0	22.9%	1.43%
Nord	679	1	34	0	26.1%	5.01%
Artibonite	599	1	39	0	25.6%	6.51%
Centre	510	0	12	0	31.9%	2.35%
Nord-Est	323	9	6	0	16.6%	1.86%
Sud-Est	274	0	9	0	29.8%	3.28%
Sud	262	0	6	0	29.7%	2.29%
Nord-Ouest	229	0	12	0	27.9%	5.24%
Grand Anse	176	0	13	0	25.8%	7.39%
Nippes	149	0	5	0	21.8%	3.36%
<b>Grand Total</b>	<b>10,203</b>	<b>44</b>	<b>236</b>	<b>0</b>	<b>23.7%</b>	<b>2.31%</b>

*N-B. Les informations contenues dans ce rapport sont actualisées de manière quotidienne. Les données et analyses peuvent être modifiées après la classification finale des cas.*

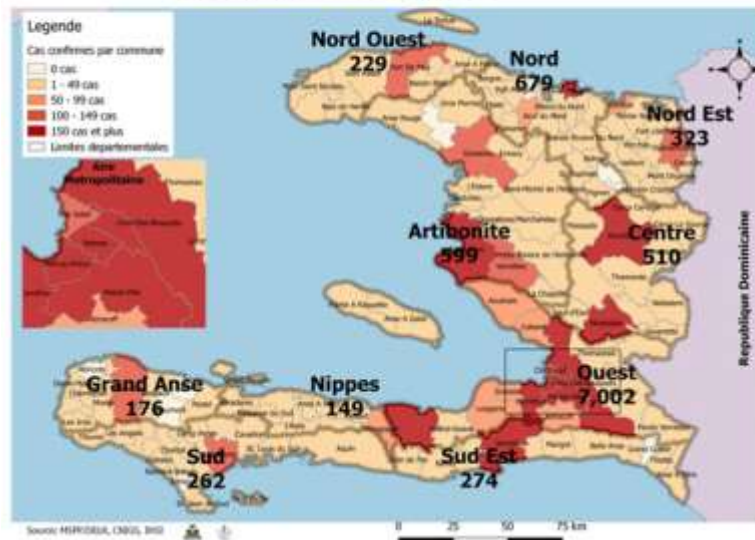
Numéro: 313

4/1/2021

6h00 pm

Surveillance de la COVID-19, Haïti, 2020

Cas confirmés de COVID-19 par Département et Commune du 19/03/2020 au 04/01/2021



Au niveau mondial au 4 Janvier 2021:

84,474,195 cas confirmés, dont 1,848,704 décès ont été enregistrés, soit une létalité de 2.2% Source: OMS

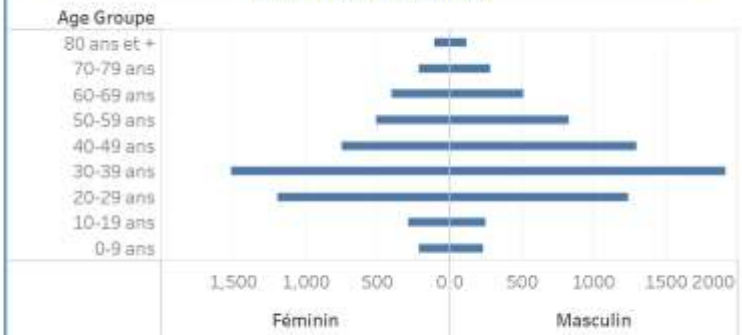
En Haïti:

- 43,093 cas suspects (174 nouveaux)
  - 10,203 cas confirmés (44 nouveaux)
  - 236 décès (0 nouveau)
  - 8,725 (85.5%) cas récupérés
  - Létalité: 2.31%
- De ces 10,203 cas confirmés, 42.8% sont de sexe féminin et 57.2% de sexe masculin

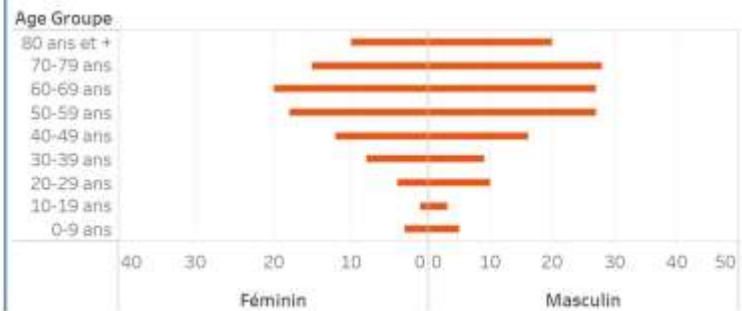
**Tab.3: Distribution des cas et décès de COVID-19 par groupe d'âge au 4 janvier 2021, Haiti**

Age Groupe	Cas Confirmés	Décès Cumulés	Taux de létalité
0-9 ans	286	8	2.80%
10-19 ans	422	4	0.95%
20-29 ans	2,084	14	0.67%
30-39 ans	2,956	17	0.58%
40-49 ans	1,820	28	1.54%
50-59 ans	1,176	45	3.83%
60-69 ans	811	47	5.80%
70-79 ans	450	43	9.56%
80 ans et +	198	30	15.15%
<b>Grand Total</b>	<b>10,203</b>	<b>236</b>	<b>2.31%</b>

**Graphique 2: Distribution des cas confirmés par groupe d'âge et sexe au 4 janvier 2021, Haiti**



**Graphique 3: Distribution des décès par groupe d'âge et sexe au 4 janvier 2021, Haiti**



**Tab.2: Distribution des cas confirmés de COVID-19 par Commune, Haiti, 2020 chez les cas suspects**

Département	Communes	Cas confirmés	Département	Communes	Cas confirmés	
<b>Artibonite</b>	Saint Marc	200	<b>Nord-Est</b>	Guayanminthe	116	
	Vernettes	142		Garacol	50	
	Gonaïves	134		Fort Liberté	44	
	Gras-Morin	23		Trou du Nord	39	
	Petite Rivière de l'Artibonite	22		Mombin Crochu	21	
	Marchand Descaulines	20		Terrier Rouge	16	
	Saint Michel	18		Mont Organsé	11	
	L'Estère	13		Perches	6	
	Marmetade	7		Sainte Suzanne	5	
	Desdunes	7		Ferrier	5	
	Etréry	6		Carice	5	
	Grande Saline	3		Capotille	4	
	La chapelle	2		Vafléres	1	
	Anse Rouge	2		<b>Total</b>	<b>323</b>	
	<b>Total</b>	<b>599</b>		<b>Nord-Ouest</b>	Port de Paix	133
	<b>Centre</b>	Hinche			180	Saint Louis du Nord
Mirebalais		176	Bombardopolis		17	
Lascahobas		34	Jean Rabel		15	
Boucan Carré		34	Môle Saint Nicolas		13	
Belladère		25	La Tortue		8	
Thomonde		16	Basin Bleu		7	
Savaneffe		14	Chansolme		4	
Saut d'Eau		9	Bois de Henrie		2	
Maisade		6	Anse-à-Folour		2	
Cerca la Source		6	<b>Total</b>	<b>229</b>		
Cerca Cayajal		5	<b>Ouest</b>	Delmas	1,683	
Thomasique		4		Pétion Ville	1,279	
Saut d'Eau		1		Port au Prince	1,275	
<b>Total</b>		<b>510</b>		Tabarre	795	
<b>Grand Anse</b>		Jeremie		143	Croix des Bouquets	709
		Anse d'Hainault		16	Carrefour	494
	Chantibellais	7		Petit Goave	157	
	Dome Marie	3		Cité Soleil	107	
	Pesfel	2		Léogane	91	
	Irois	2		Cabaret	89	
	Roseaux	1		Kenskoff	71	
	Moron	1		Arcalvie	60	
	Bonbon	1		Gessier	53	
	<b>Total</b>	<b>176</b>		Anse à Galet	40	
	<b>Nippes</b>	Miragoane		68	Ganthier	37
Fond des Nègres		20		Grand Goave	17	
Barradères		13	Cornillon	17		
Plaisance du Sud		10	Thomazeau	14		
Anse-à-Veau		10	Fonds Verrettes	10		
L'Asile		8	Pointe à Raquette	4		
Petit Trou de Nippes		7	<b>Total</b>	<b>7,002</b>		
Petite Rivière des Nippes		6	<b>Sud</b>	Cayes	138	
Pailant		4		Aquin	38	
Arnaud		2		Saint Louis du Sud	12	
Grand Boucan		1		Turbock	10	
<b>Total</b>		<b>149</b>		Les Anglais	10	
<b>Nord</b>		Cap-Haïtien		395	Port à Pinet	9
	Limbé	56		Port Salut	9	
	Milot	28		Camp-Perrin	8	
	Pignon	26		Tiburon	6	
	Plaisance du Nord	22		Chardonnières	6	
	Plaine du Nord	22		Coteaux	5	
	Port Margot	20	Cavaillon	3		
	Bargne	20	St Jean du Sud	2		
	Pilate	19	Be-à-Vache	2		
	Grande Rivière du Nord	19	Charant	2		
	Quartier Morin	15	Roche à Bataïou	1		
	Limonaie	12	Maniche	1		
	Acid du Nord	12	<b>Total</b>	<b>262</b>		
	Dondon	6	<b>Sud-Est</b>	Jacmel	204	
	Saint Raphaël	4		Bainet	16	
	Bahon	3		Côte de Fer	14	
	<b>Total</b>	<b>679</b>		Thiofte	10	
				Anse à Pitres	9	
				Marigot	8	
		La Vallée de Jacmel		7		
		Belle Anse		4		
		Cayes-Jacmel		2		
		<b>Total</b>		<b>274</b>		

N.B. Les informations contenues dans ce rapport sont actualisées de manière quotidienne. Les données et analyses peuvent être modifiées après la classification finale des cas.