



REPUBLIQUE D'HAÏTI
**MINISTÈRE DE LA SANTÉ PUBLIQUE
 ET DE LA POPULATION**

No. 347

Port-au-Prince, le 2 septembre 2020

AVI # 151

43 nouvo ka konfime ak 4 moun anplis mouri anba COVID-19 nan peyi Dayiti

Ministè Sante Piblik ap enfòmè popilasyon an genyen **43 nouvo ka konfime ak 4 moun anplis mouri anba COVID-19 nan dat 1^e septanm 2020** an nan peyi Dayiti. Sa ki bay yon total **8,301 ka konfime, 210 moun mouri ak 5,870 moun trete.**

Ministè a ap salye memwa konpatiyòt sa yo ki pati kite nou an pandan l swete fòs ak kouraj ak fanmi, zanmi epi tout moun lanmò sa yo touche.

Ministè sante piblik ap kontinye mande popilasyon an pou l respekte tout prensip liyèn ak sekirite Leta a deja bay pou anpeche maladi a gaye plis toujou nan peyi a :

- TOUJOU METE KACHNEN OSWA MAS DEPI NOU PRAL RANKONTRE LÒT MOUN ;
- TOUJOU SONJE BAY TOUT MOUN 3 PA DISTANS ;
- TOUJOU LAVE MEN NOU ;
- LÈ N AP SALYE YON MOUN, EVITE BA L LANMEN, PA BO L, NI B AL AKOLAD.

KOWONAVIRIS TOUJOU LA!

An nou youn veye sou lòt, an nou youn pwoteje lòt !

Marie Gréta Roy CLEMENT
 Doktè Marie Gréta Roy CLEMENT

Minis



Tab.1: Cas confirmés et décès de COVID-19 par département du 19 mars au 1er Septembre 2020, Haïti

Département	Cas Cumulés.	Nouveaux cas (24h)	Décès Cumulés	Nouveaux décès (24h)	Taux de positivité	Taux de létalité
Ouest	5,687	9	90	4	34.1%	1.58%
Artibonite	487	2	38	0	34.1%	7.80%
Nord	470	23	26	0	37.8%	5.53%
Centre	437	4	7	0	42.0%	1.60%
Sud-Est	257	0	9	0	43.5%	3.50%
Nord-Est	237	5	6	0	22.8%	2.53%
Sud	226	0	6	0	41.6%	2.65%
Nord-Ouest	197	0	11	0	35.3%	5.58%
Grand Anse	162	0	12	0	36.3%	7.41%
Nippes	141	0	5	0	31.8%	3.55%
Grand Total	8,301	43	210	4	34.5%	2.53%

N-B. Les informations contenues dans ce rapport sont actualisées de manière quotidienne. Les données et analyses peuvent être modifiées après la classification finale des cas.

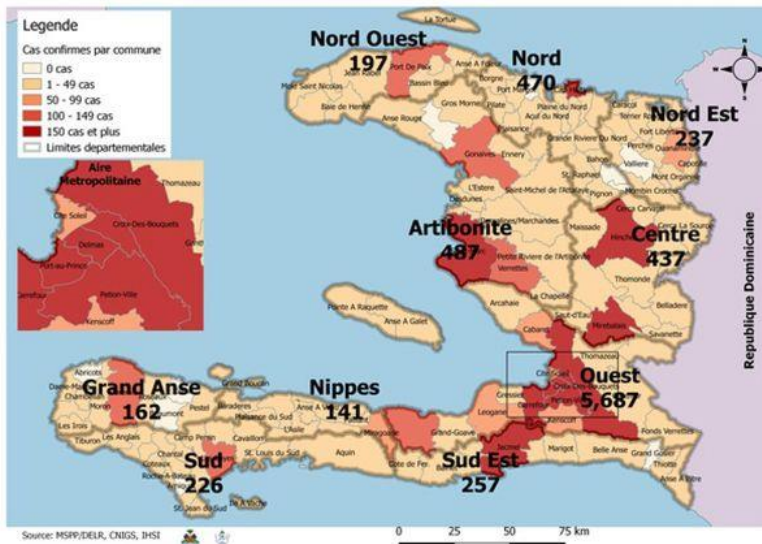
Numéro: 189

01/09/2020

6h00 pm

Surveillance de la COVID-19, Haïti, 2020

Cas confirmés de COVID-19 par Département et Commune du 19/03/2020 au 01/09/2020



Au niveau mondial au 1er Septembre 2020:

25,602,665 cas confirmés, dont 852,758 décès ont été enregistrés, soit une létalité de 3.33%
Source: OMS

En Haïti:

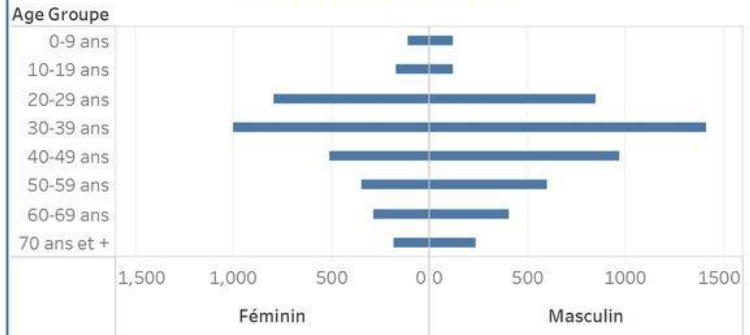
- 24,220 cas suspects (158 nouveaux)
- 8,301 cas confirmés (43 nouveaux)
- 210 décès (4 nouveaux)
- 5,870 (71%) cas récupérés
- Létalité: 2.53%**

- De ces 8,301 cas confirmés, 41.7% sont de sexe féminin et 58.3% de sexe masculin

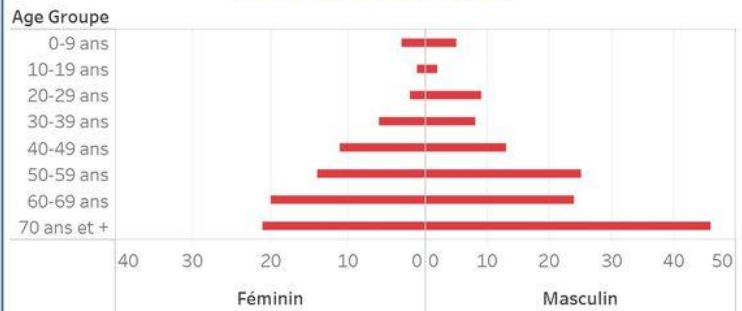
Tab.3: Distribution des cas et décès de COVID-19 par groupe d'âge au 1er septembre 2020, Haïti

Age Groupe	Cas Confirmés	Décès Cumulés	Taux de létalité
0-9 ans	238	8	3.36%
10-19 ans	291	3	1.03%
20-29 ans	1,651	11	0.67%
30-39 ans	2,421	14	0.58%
40-49 ans	1,500	24	1.60%
50-59 ans	980	39	3.98%
60-69 ans	734	44	5.99%
70 ans et +	486	67	13.79%
Grand Total	8,301	210	2.53%

Graphique 2: Distribution des cas confirmés par groupe d'âge et sexe au 1er septembre 2020, Haïti



Graphique 3: Distribution des décès par groupe d'âge et sexe au 1er septembre 2020, Haïti



Tab.2: Distribution des cas confirmés de COVID-19 par Commune, Haiti, 2020

Département	Communes	Cas confirmés	Département	Communes	Cas confirmés	
Artibonite	Saint Marc	163	Nord-Est	Ouanaminthe	75	
	Verrettes	116		Caracol	41	
	Gonaïves	110		Fort Liberté	34	
	Gros Morne	22		Trou du Nord	32	
	Marchand Dessalines	16		Mombin Crochu	20	
	Petite Riviere de l'Artibonite	15		Terrier Rouge	11	
	Saint Michel	11		Perches	5	
	L'Estère	10		Mont Organisé	5	
	Marmelade	6		Sainte Suzanne	4	
	Desdunes	6		Ferrier	4	
	Ennery	5		Carice	4	
	Grande Saline	3		Capotille	2	
	La chapelle	2		Total	237	
	Anse Rouge	2		Nord-Ouest	Port de Paix	115
	Total	487			Saint Louis du Nord	25
Centre	Mirebalais	157	Bombardopolis		14	
	Hinche	154	Mole Saint Nicolas		12	
	Boucan Carré	31	Jean Rabel		12	
	Lascahobas	30	Bassin Bleu		6	
	Belladere	20	La Tortue		5	
	Thomonde	14	Chansolme		4	
	Saut-d'Eau	7	Baie de Henne		2	
	Savannette	6	Anse-a-Foleur		2	
	Cerca la Source	6	Total	197		
	Maïssade	5	Ouest	Delmas	1,382	
	Cerca Cavajal	4		Port au Prince	1,135	
	Thomassique	3		Pétion Ville	852	
	Total	437		Tabarre	683	
	Grand Anse	Jeremie		129	Croix des Bouquets	559
		Anse d'hainault		16	Carrefour	437
Chambellan		7		Petit Goave	148	
Dame Marie		3		Cité Soleil	92	
Pestel		2		Léogane	78	
Irois		2		Cabaret	72	
Roseaux		1		Kenskoff	60	
Moron		1		Arcahaie	46	
Bonbon		1		Grossier	44	
Total		162		Anse a Galet	37	
Nippes		Miragoane		66	Cornillon	16
		Fond des Nègres	20	Grand Goave	15	
		Baradères	13	Ganthier	13	
		Plaisance du Sud	10	Thomazeau	9	
		Petit Trou de Nippes	7	Fonds-Verrettes	6	
	Anse-a-Veau	7	Pointe à Raquette	3		
	Petite Riviere des Nippes	6	Total	5,687		
	L'Asile	5	Sud	Cayes	125	
	Pailiant	4		Aquin	26	
	Arnaud	2		Saint Louis du Sud	12	
	Grand Boucan	1		Les Anglais	10	
	Total	141		Port-à-Piment	8	
	Nord	Cap Haitien		279	Port Salut	8
		Limbé		38	Torbeck	7
		Pignon		21	Chardonnières	6
Milot		18		Camp-Perrin	6	
Plaine du Nord		16		Tiburon	4	
Pilate		15		Coteaux	4	
Plaisance du Nord		14		St Jean du Sud	2	
Grande Riviere du Nord		14		Ile-a-Vache	2	
Borgne		13		Chantal	2	
Port Margot		11		Cavaillon	2	
Limonade		11	Roche à Bateau	1		
Quartier Morin		9	Maniche	1		
Acul du Nord		6	Total	226		
Dondon		3	Sud-Est	Jacmel	192	
Saint Raphael		1		Bainet	15	
Bahon	1	Cote de Fer		13		
Total	470	Thiotte		9		
		Anse a Pitres		9		
		La Vallée de Jacmel		7		
		Marigot		6		
		Belle Anse		4		
		Cayes-Jacmel		2		
		Total		257		

N-B. Les informations contenues dans ce rapport sont actualisées de manière quotidienne. Les données et analyses peuvent être modifiées après la classification finale des cas.